

Baloise Belgium Tour

Stage 4 - Begijnendijk-Betekom - Aarschot

















































Ø Kph	Ø Kph	Ø Kph	-	MUNICIPALITY - CITY	+		STREET NAME	CROSSING STREET			NR.
								LEFT	MAIN	RIGHT	
44	46	48									
13:15	13:15	13:15	7,0	Vlaams Brabant	0,0		START NEUTRALIZATION - Sporthal	Pastoor Pitetlaan, N21			1
13:15	13:15	13:15	6,7	BEGIJNENDIJK	0,3		Pastoor Pitetlaan, N21	Prof. Scharpélaan			2
13:16	13:16	13:16	6,5	{Betekom}	0,5		Pastoor Pitetlaan, N21	Beekstraat			3
13:16	13:16	13:16	6,4		0,6		Werchtersesteenweg, N21	Pater Damiaanstraat			4
13:16	13:16	13:16	6,4		0,6		Werchtersesteenweg, N21	Pastorijstraat			5
13:16	13:16	13:16	6,2		0,8		Raystraat	Werchtersesteenweg, N21			6
13:16	13:16	13:16	6,1		0,9		Raystraat	Processieweg			7
13:17	13:17	13:17	6,0		1,0		Raystraat	Raystraat			8
13:18	13:18	13:18	5,4		1,6		Tremelosesteenweg	Tremelosesteenweg			9
13:18	13:18	13:18	5,4	TREMELO	1,6		Bossepleinstraat	Tremelosesteenweg			10
13:18	13:18	13:18	5,1	{Baal}	1,9		Bossepleinstraat	Balenbergstraat			11
13:19	13:19	13:19	4,8		2,2		Bossepleinstraat	Bredevennestraat			12
13:20	13:20	13:20	4,4		2,6		Moorsemsestraat	Moorsemsestraat			13
13:20	13:20	13:20	4,4		2,6		Moorsemsestraat	Moorsemsestraat			14
13:20	13:20	13:20	4,2		2,8		Moorsemsestraat	Balenbergstraatje			15
13:21	13:21	13:21	3,9	BEGIJNENDIJK	3,1		Kwetterstraat				16
13:21	13:21	13:21	3,9		3,1		Kwetterstraat	Balenbergstraat			17
13:21	13:21	13:21	3,9		3,1		Kwetterstraat	Balenbergstraat			18
13:22	13:22	13:22	3,5		3,5		Kwetterstraat	Kwetterstraat			19
13:22	13:22	13:22	3,4		3,6		Willekenslaan	Willekenslaan			20
13:22	13:22	13:22	3,4		3,6		Willekenslaan	O.L.Vrouwstraat			21
13:22	13:22	13:22	3,1		3,9		Moorsemsestraat	Hannekensstraat			22
13:23	13:23	13:23	3,0		4,0		Moorsemsestraat	Wittevinnestraat			23
13:23	13:23	13:23	2,9		4,1		Peuterstraat	Moorsemsestraat			24
13:25	13:25	13:25	1,7		5,3		Peuterstraat	Remerstraat			25
13:26	13:26	13:26	1,5		5,5		Baalsesteenweg	Baalsesteenweg			26
13:26	13:26	13:26	1,2		5,8		Baalsesteenweg	Jagerstraat	Baalsesteenweg		27
13:27	13:27	13:27	0,9		6,1		Baalsesteenweg	Vissendijk			28
13:27	13:27	13:27	0,8		6,2		Betekomsesteenweg	Dorpsstraat			29
13:27	13:27	13:27	0,6		6,4		Betekomsesteenweg	Kleinesteenweg			30
13:28	13:28	13:28	0,3		6,7		Betekomsesteenweg	Raamstraat	Betekomsesteenweg		31
13:28	13:28	13:28	0,1		6,9		Betekomsesteenweg	Sint Luciastraat			32
13:29	13:29	13:29	0,0		7,0		End Neutralisation	Betekomsesteenweg thv Kapel			33
13:29	13:29	13:29	183,5		0,0		Official Start				34
13:29	13:29	13:29	183,4		0,1		Betekomsesteenweg	Goreweg			35
13:29	13:29	13:29	183,4	{Betekom}	0,1		Betekomsesteenweg				36
13:29	13:29	13:29	183,3		0,2		Betekomsesteenweg	Rogaarden			37
13:30	13:30	13:30	182,7		0,8		Prof. Scharpélaan	Moorsemsestraat			38
13:30	13:30	13:30	182,5		1,0		Prof. Scharpélaan	O.L.Vrouwstraat			39
13:30	13:30	13:30	182,4		1,1		Prof. Scharpélaan	O.L.Vrouwstraat			40
13:30	13:30	13:30	182,3		1,2		Prof. Scharpélaan	Tramstraat			41
13:31	13:31	13:31	181,7		1,8		Prof. Scharpélaan	Seypstraat			42
13:31	13:31	13:31	181,4		2,1		Prof. Scharpélaan	Grote baan			43

Ø Kph	Ø Kph	Ø Kph	-	MUNICIPALITY - CITY	+		STREET NAME	CROSSING STREET			NR.
								LEFT	MAIN	RIGHT	
13:32	13:32	13:32	181,1		2,4	↑	Prof. Scharpélaan	Voetbalpleinstr	Willekenslaan	44	
13:32	13:32	13:32	181,0		2,5	↑	Prof. Scharpélaan	Voetbalpleinstr		45	
13:32	13:32	13:32	180,7		2,8	↑	Prof. Scharpélaan		Tremlosesteenweg	46	
13:33	13:33	13:32	180,4		3,1	⚙️	Pastoor Pitetlaan, N21		Prof. Scharpélaan Pitetlaan	47	
13:33	13:33	13:33	180,0		3,5	↑	Aarschotsesteenweg, N21b		Aarschotsesteenweg	48	
13:34	13:33	13:33	179,7		3,8	↑	Aarschotsesteenweg, N21b	Tumkensberg		49	
13:34	13:34	13:34	179,4		4,1	↑	Aarschotsesteenweg, N21b		Heuvelstraat	50	
13:34	13:34	13:34	179,3		4,2	↑	Aarschotsesteenweg, N21b		Beemdstraat	51	
13:34	13:34	13:34	179,3		4,2	↑	Aarschotsesteenweg, N21b	Soelstraat		52	
13:35	13:34	13:34	179,1		4,4	↑	Aarschotsesteenweg, N21b	Hulstsestraat		53	
13:35	13:34	13:34	179,0		4,5	↑	Aarschotsesteenweg, N21b	Hulstsestraat		54	
13:35	13:35	13:34	178,8		4,7	↑	Aarschotsesteenweg, N21b		Steijenhoflaan	55	
13:35	13:35	13:35	178,6		4,9	↑	Aarschotsesteenweg, N21b	Amerstraat		56	
13:35	13:35	13:35	178,6		4,9	↑	Aarschotsesteenweg, N21b	Staeystraat	Amerstraat	57	
13:36	13:35	13:35	178,3		5,2	⚙️	Ter Heidelaan, R25		R25 - Westelijke Ring	58	
13:36	13:36	13:35	178,1	AARSCHOT	5,4	↑	Ter Heidelaan, R25			59	
13:37	13:36	13:36	177,4	{Aarschot}	6,1	⚠️	Ter Heidelaan, R25		Nijverheidslaan	60	
13:38	13:37	13:37	176,8		6,7	↑	Ter Heidelaan, R25	K. Mechelsebaan	K. Mechelsebaan	61	
13:38	13:37	13:37	176,8		6,7	⚙️	Attention - Central Island			62	
13:38	13:38	13:38	176,3		7,2	⚠️	Witte Molenlaan, R25	Liersesteenweg	Liersesteenweg	63	
13:39	13:38	13:38	176,1		7,4	↑	Witte Molenlaan, R25	inrit Wittemolen laan		64	
13:39	13:39	13:38	175,8		7,7	↑	Witte Molenlaan, R25		inrit Wittemolen laan	65	
13:40	13:39	13:39	175,1		8,4	⚠️	Gijmelsesteenweg, R25	Gijmelsesteenweg		66	
13:40	13:40	13:39	174,9		8,6	↑	Gijmelsesteenweg, R25		Withuisstraat	67	
13:40	13:40	13:39	174,8		8,7	↑	Oostelijke Ring, R25	Langdorpsestwg	Langdorpsestwg	68	
13:41	13:41	13:40	174,2		9,3	⚠️	Oostelijke Ring, R25	Bekaflaan	Bekaflaan	69	
13:42	13:41	13:41	173,9		9,6	⊘	1e Passage Finish			70	
13:42	13:41	13:41	173,8		9,7	↑	Oostelijke Ring, R25	Inrit Demervallei		71	
13:42	13:42	13:41	173,4		10,1	↑	Oostelijke Ring, R25		Diestsestraat	72	
13:43	13:42	13:42	173,1		10,4	↪️	Schoonhovendreef		Oostelijke Ring, R25	73	
13:43	13:42	13:42	173,1	Beklimming / Climb	10,4	⚔️	Schoonhovendreef - 600m - AVG 6,4%			74	
13:43	13:42	13:42	173,1	Way-out 1	10,4	🚲	Way-out 1 - Wedstrijd r.a 3,1 km / Mobs 1,1 km			75	
13:43	13:42	13:42	172,9		10,6	↑	Schoonhovendreef	Vijverstraat		76	
13:43	13:43	13:42	172,6		10,9	↑	Schoonhovendreef	Hogeweg	Leibergweg	77	
13:44	13:43	13:42	172,5		11,0	↪️	Tieltsebaan		Braekepoort	78	
13:44	13:44	13:43	171,9		11,6	↑	Tieltsebaan	Hogeweg		79	
13:44	13:44	13:43	171,8		11,7	↪️	Haterbeekstraat		Tieltsebaan	80	
13:45	13:45	13:44	171,2		12,3	↑	Haterbeekstraat		Vlietstraat	81	
13:45	13:45	13:44	171,1		12,4	Y	Haterbeekstraat		Paapbosstraat	82	
13:47	13:46	13:45	170,2		13,3	↪️	Heikenstraat		Heikenstraat	83	
13:47	13:46	13:45	170,0		13,5	↑	Heikenstraat	Muizenstraat		84	
13:47	13:46	13:45	170,0		13,5	↪️	Diestsesteenweg N10	Diestsesteenweg N10		85	
13:47	13:46	13:45	170,0	Way-in 1	13,5	🚲	Way-in 1 Diestsesteenweg			86	
13:47	13:46	13:45	170,0		13,5	⚙️	Attention - Central Island			87	
13:47	13:46	13:46	169,9	{Rillaar}	13,6	↑	Diestsesteenweg N10			88	
13:48	13:47	13:46	169,3		14,2	↑	Diestsesteenweg N10	Meyerveldstraat	Nopstal	89	






Ø Kph	Ø Kph	Ø Kph	-	MUNICIPALITY - CITY	+		STREET NAME	CROSSING STREET			NR.
								LEFT	MAIN	RIGHT	
13:48	13:47	13:46	169,2		14,3		Attention - Central Island				90
13:48	13:47	13:46	169,2		14,3		Nopstal	Diestsesteenweg N10			91
13:48	13:47	13:47	169,0		14,5		Nopstal	Nopstal		Nopstal	92
13:48	13:47	13:47	169,0	Beklimming / Climb	14,5		Nopstal - 1200m - AVG 3,6%				93
13:49	13:48	13:47	168,6		14,9		Huiskens	Molenstraat			94
13:49	13:48	13:48	168,2		15,3		Huiskens	Huiskens			95
13:50	13:49	13:48	167,8		15,7		Leuvenseweg	Steenberg .euvenseweg			96
13:52	13:51	13:50	166,6		16,9		Leuvenseweg	Marktweg			97
13:52	13:51	13:50	166,6		16,9		Leuvenseweg	Oudebaan			98
13:52	13:51	13:50	166,5		17,0		Attention - Central Island				99
13:52	13:51	13:50	166,5		17,0		Molenstraat	Molenstraat			100
13:52	13:51	13:50	166,5		17,0		Molenstraat	Blankestraat			101
13:52	13:51	13:50	166,4		17,1		Tieltseweg	Tieltseweg			102
13:52	13:51	13:50	166,4		17,1		Tieltseweg	Oudebaan			103
13:52	13:51	13:50	166,1		17,4		Tieltseweg	Tieltseweg			104
13:52	13:51	13:50	166,0		17,5		Tieltseweg	Oudenbos		Heiken	105
13:53	13:52	13:51	165,7		17,8		Tieltseweg			Heiken	106
13:53	13:52	13:51	165,6		17,9		Tieltseweg			Heiken	107
13:53	13:52	13:51	165,5		18,0		Tieltseweg			Heiken	108
13:53	13:52	13:51	165,2		18,3		Tieltseweg			Klopperberg	109
13:54	13:53	13:52	165,0		18,5		Tieltseweg			Tienbunder	110
13:54	13:53	13:52	164,9		18,6		Tieltseweg	Tieltseweg			111
13:54	13:53	13:52	164,8		18,7		Tieltseweg	Donk		Tienbunder	112
13:54	13:53	13:52	164,7		18,8		Bridge E314				113
13:54	13:53	13:52	164,7		18,8		Tieltseweg			Tienbunder	114
13:55	13:54	13:53	164,3		19,2		Tieltseweg			Haldertstraat	115
13:55	13:54	13:53	164,3	Way-out 2	19,2		Way-out 2 - Wedstrijd r.d 10,6 km / Mobs r.a 2,7 km				116
13:55	13:54	13:53	164,3	TIELT WINGE	19,2		Rillaarseweg				117
13:55	13:54	13:53	164,2	{Tielt}	19,3		Rillaarseweg	Begijnbosweg		Rillaarseweg	118
13:55	13:54	13:53	163,9		19,6		Rillaarseweg	Begijnbosweg			119
13:55	13:54	13:53	163,8		19,7		Rillaarseweg			Rillaarseweg	120
13:56	13:54	13:53	163,7		19,8		Rillaarseweg	Rillaarseweg			121
13:56	13:55	13:54	163,5		20,0		Rillaarseweg	Boekhoutstraat			122
13:56	13:55	13:54	163,0		20,5		Rillaarseweg	Hazenpad			123
13:57	13:56	13:55	162,7		20,8		Rillaarseweg	Stekstraat		Boterstraat	124
13:57	13:56	13:55	162,5		21,0		Versmalling / Narrowing				
13:57	13:56	13:55	162,4		21,1		Rillaarseweg			Bergstraat	126
13:57	13:56	13:55	162,4		21,1		Rillaarseweg			Bergstraat	127
13:57	13:56	13:55	162,3		21,2		Rillaarseweg	Dorpsstraat			128
13:57	13:56	13:55	162,3		21,2		Attention - Central Island				129
13:58	13:56	13:55	162,2		21,3		Versmalling / Narrowing				130
13:58	13:56	13:55	162,2		21,3		Rillaarseweg	Solveldstraat		Bergstraat	131
13:58	13:57	13:55	162,0		21,5		Rillaarseweg			Sint Annastraat	132
13:58	13:57	13:56	161,7		21,8		Blerebergstraat	Kruisstraat			133
13:59	13:57	13:56	161,5		22,0		Blerebergstraat			Postweg	134
13:59	13:57	13:56	161,3		22,2		Blerebergstraat	Heuvelstraat		Keulestraat	135

Ø Kph	Ø Kph	Ø Kph	-	MUNICIPALITY - CITY	+		STREET NAME	CROSSING STREET			NR.
								LEFT	MAIN	RIGHT	
13:59	13:58	13:57	161,0		22,5		Optielt	Oude Pastori Blerebergstr			136
13:59	13:58	13:57	160,9		22,6		Optielt	Optielt			137
13:59	13:58	13:57	160,8		22,7		Optielt	Dag-en nachtstr			138
14:00	13:59	13:57	160,4		23,1		Sint Donatusweg	Optielt			139
14:00	13:59	13:58	160,1		23,4		Oude Leuvensebaan	Oude Leuvensebaan			140
14:01	14:00	13:58	159,7		23,8		Oude Leuvensebaan	Goethuysweg			141
14:02	14:00	13:59	159,3		24,2		Oude Leuvensebaan	Alsbergweg			142
14:02	14:00	13:59	159,1	{Sint-Joris-Winge}	24,4		Oude Leuvensebaan				143
14:02	14:01	13:59	158,9		24,6		Oude Leuvensebaan	Dellestraat			144
14:02	14:01	14:00	158,7		24,8		Oude Leuvensebaan	Vlaaistraat			145
14:03	14:02	14:00	158,1		25,4		Wingerstraat	Wingerstraat Kleerbeekstr			146
14:04	14:02	14:01	157,7		25,8		Motbroekstraat	Motbroekstraat			147
14:04	14:02	14:01	157,6		25,9		Motbroekstraat	Motbroekstraat			148
14:04	14:03	14:01	157,4		26,1		Motbroekstraat	Heikenstraat			149
14:04	14:03	14:01	157,2		26,3		Motbroekstraat	Houwaartstraat			150
14:05	14:03	14:02	156,9	{Houwaart}	26,6		Roeselberg				151
14:05	14:04	14:02	156,6		26,9		Roeselberg	Stokskesstraat			152
14:05	14:04	14:02	156,5		27,0		Roeselberg	Stokskesstraat			153
14:06	14:04	14:03	156,2		27,3		Kriebekestraat	Roeselberg			154
14:07	14:05	14:04	155,4		28,1		Versmalling / Narrowing				155
14:07	14:05	14:04	155,4		28,1		Kriebekestraat	Kriebekestraat			156
14:07	14:05	14:04	155,3		28,2		Kriebekestraat	Kriebekestraat			157
14:07	14:06	14:04	155,0		28,5		Kriebekestraat	Kriebekestraat			158
14:08	14:06	14:04	154,9		28,6		Kriebekestraat	Streekweg			159
14:08	14:06	14:04	154,9		28,6		Haldertstraat	Heikant			160
14:08	14:06	14:05	154,7		28,8		Attention - Central Island				161
14:08	14:06	14:05	154,5		29,0		Haldertstraat	Molenstraat			162
14:08	14:06	14:05	154,4		29,1		Haldertstraat	Halderstraat			163
14:08	14:07	14:05	154,3		29,2		Haldertstraat	Neringestraat			164
14:09	14:07	14:06	153,7		29,8		Houwaartsebergweg	Haldertstraat			165
14:09	14:07	14:06	153,7	Way-in 2	29,8		Way-in 1 Haldertstraat				
14:10	14:08	14:06	153,4		30,1		Houwaartsebergweg	Houwaartsebergweg			167
14:10	14:08	14:06	153,4	Beklimming / Climb	30,1		Muur van Houwaart - AVG 8,1% - 500m				168
14:10	14:08	14:07	153,1		30,4		Houwaartsebergweg	Houwaartsebergweg			169
14:10	14:08	14:07	153,0		30,5		Houwaartsebergweg	Houwaartsebergweg			170
14:10	14:08	14:07	153,0		30,5		Wijngaardstraat	Wijngaardstraat			171
14:10	14:09	14:07	152,8		30,7		Bergweideweg	Wijngaardstraat			172
14:11	14:09	14:07	152,5	HOLSBEEK	31,0		Kriesberg	Bergweideweg			173
14:13	14:11	14:09	151,2	{Nieuwrode}	32,3		Kriesberg	Vliet			174
14:14	14:12	14:10	150,4		33,1		Zandstraat	Plamootstraat			175
14:14	14:12	14:10	150,5		33,0		Zandstraat	Zandstraat	Zandstraat		176
14:14	14:12	14:10	150,0		33,5		Zandstraat	Zandstraat			177
14:14	14:12	14:11	149,9		33,6		Zandstraat	Plamootstraat			178
14:14	14:12	14:11	149,8		33,7		Zandstraat	Vliet			179
14:14	14:12	14:11	149,8		33,7		Attention - Central Island				180
14:14	14:12	14:11	149,8		33,7		Sint Lambertusstraat	Rijksweg			181

Ø Kph	Ø Kph	Ø Kph	-	MUNICIPALITY - CITY	+		STREET NAME	CROSSING STREET			NR.
								LEFT	MAIN	RIGHT	
14:14	14:12	14:11	149,8		33,7		Versmalling / Narrowing				182
14:15	14:13	14:11	149,7		33,8		Sint Lambertusstraat			Dorp	183
14:15	14:13	14:11	149,6		33,9		Sint Lambertusstraat	Losting			184
14:15	14:13	14:11	149,6		33,9		Dorp	Losting			185
14:15	14:13	14:11	149,6		33,9		Dorp			Dorp	186
14:15	14:13	14:11	149,4		34,1		Dorp			Dorp	187
14:15	14:13	14:11	149,2		34,3		Panoramastraat	Hoekje	Appelweg		188
14:16	14:14	14:12	148,5		35,0		Panoramastraat	Sint Jobsweg			189
14:17	14:14	14:13	148,3		35,2		Rot			Kraaikant	190
14:17	14:15	14:13	148,0		35,5		Rot	De kluis		Veeliedenstr	191
14:18	14:15	14:14	147,5		36,0		Rot			Rot	192
14:18	14:15	14:14	147,5	AARSCHOT	36,0		Holsbeeksesteenweg				193
14:18	14:16	14:14	147,2	{Gelrode}	36,3		Bridge E314				194
14:18	14:16	14:14	146,9		36,6		Holsbeeksesteenweg	De kluis		Stertstraat	195
14:19	14:17	14:15	146,6		36,9		Holsbeeksesteenweg	Parhostraat			196
14:19	14:17	14:15	146,5		37,0		Attention - Central Island				
14:19	14:17	14:15	146,5		37,0		Holsbeeksesteenweg			Rillaarsebaan	198
14:19	14:17	14:15	146,4		37,1		Holsbeeksesteenweg	J.A.Van Emelenstraat			199
14:19	14:17	14:15	146,2		37,3		Dorpsstraat			Dorpsstraat	200
14:20	14:17	14:15	146,0	SPEEDBUMP	37,5		Dorpsstraat				201
14:20	14:17	14:15	146,0		37,5		Pastoor Dergenstraat	Gelrodestraat		Heldenstraat	202
14:20	14:18	14:16	145,8		37,7		Pastoor Dergenstraat			Pastoor Dergenstraat	203
14:20	14:18	14:16	145,8		37,7		Pastoor Dergenstraat	Kerkvoetweg			204
14:20	14:18	14:16	145,8	SPEEDBUMP	37,7		Pastoor Dergenstraat				205
14:20	14:18	14:16	145,6		37,9		Pastoor Dergenstraat			Pastoor Dergenstraat	206
14:20	14:18	14:16	145,6		37,9		Pastoor Dergenstraat	Donkerstraat			207
14:20	14:18	14:16	145,5		38,0		Pastoor Dergenstraat	O.Vanden Eyndepad		Brimveld	208
14:21	14:18	14:16	145,3		38,2		Oude Steenweg			Pastoor Dergenstraat	209
14:21	14:19	14:17	145,1		38,4		Oude Steenweg	Lindeboomstraat			210
14:21	14:19	14:17	145,0		38,5		Oude Steenweg			Bergstraat	211
14:21	14:19	14:17	144,9		38,6		Leuvensesteenweg			Leuvensesteenweg	212
14:21	14:19	14:17	144,8		38,7		Attention - Central Island				213
14:21	14:19	14:17	144,8		38,7		Begijnendijksesteenweg	Pastoor Dergjvensesteenweg			214
14:22	14:19	14:17	144,5		39,0		Begijnendijksesteenweg			Wipstraat	215
14:22	14:19	14:17	144,5		39,0		Brug spoorweg				216
14:22	14:20	14:17	144,4		39,1		Begijnendijksesteenweg			Baan op Rotselaar	217
14:23	14:20	14:18	143,9		39,6		Begijnendijksesteenweg			Zallakenstraatwg Betekom	218
14:24	14:21	14:19	143,0	BEGIJNENDIJK	40,5		Brug Demer				219
14:24	14:21	14:19	143,0	{Betekom}	40,5		Begijnendijksesteenweg			Jaagpad Demer	220
14:24	14:22	14:20	142,7		40,8		Versmalling / Narrowing				221
14:24	14:22	14:20	142,5		41,0		Pastorijstraat			Gelroodsestwg	222
14:25	14:22	14:20	142,4		41,1		Pastorijstraat			ST Laurentiusstr	223
14:25	14:23	14:20	142,1		41,4		Werchtersesteenweg			Pastoor Pitetlaan	224
14:25	14:23	14:21	141,9		41,6		Raystraat			Werchtersesteenweg	225
14:25	14:23	14:21	141,8		41,7		Raystraat			Processieweg	226
14:26	14:23	14:21	141,7		41,8		Raystraat			Raystraat	227

Ø Kph	Ø Kph	Ø Kph	-	MUNICIPALITY - CITY	+		STREET NAME	CROSSING STREET			NR.
								LEFT	MAIN	RIGHT	
14:26	14:24	14:22	141,1		42,4		Tremelosesteenweg	Tremelosesteenweg			228
14:26	14:24	14:22	141,1	Way-out 3	42,4		Way-out 3 - Wedstrijd l.a 3,8 km / Mobs r.a 0,8 km				229
14:26	14:24	14:22	141,1	TREMELO	42,4		Bossepleinstraat	Tremelosesteenweg			230
14:27	14:24	14:22	140,8	{Baal}	42,7		Bossepleinstraat	Balenbergstraat			231
14:27	14:25	14:22	140,5		43,0		Bossepleinstraat	Bredevennestraat			232
14:28	14:25	14:23	140,1		43,4		Moorsemsestraat	Moorsemsestraat			233
14:28	14:25	14:23	140,1		43,4		Moorsemsestraat	Moorsemsestraat			234
14:28	14:25	14:23	139,9		43,6		Moorsemsestraat	Balenbergstraatje			235
14:28	14:26	14:23	139,6	BEGIJNENDIJK	43,9		Kwetterstraat				236
14:28	14:26	14:23	139,6	{Betekom}	43,9		Kwetterstraat	Balenbergstraat			237
14:28	14:26	14:23	139,6		43,9		Kwetterstraat	Balenbergstraat			238
14:29	14:26	14:24	139,2		44,3		Kwetterstraat	Kwetterstraat			239
14:29	14:26	14:24	139,1		44,4		Willekenslaan	Willekenslaan			240
14:30	14:27	14:25	138,6		44,9		Willekenslaan	Leemstraat			241
14:30	14:28	14:25	138,2		45,3		Grote Baan	Willekenslaan Grote Baan			242
14:31	14:28	14:25	138,0		45,5		Grote Baan	Gelegstraat			243
14:31	14:28	14:25	138,0		45,5		Prof. Scharpélaan	Prof. Scharpé Grote Baan			244
14:31	14:28	14:26	137,7		45,8		Prof. Scharpélaan	Voetbalpleinstr	Willekenslaan		245
14:31	14:28	14:26	137,6		45,9		Prof. Scharpélaan	Voetbalpleinstr			246
14:32	14:29	14:26	137,3		46,2		Prof. Scharpélaan	Tremelosesteenweg			247
14:32	14:29	14:26	137,3	Way-in 3	46,2		Way-in 3 Tremelosesteenweg				248
14:32	14:29	14:27	137,0		46,5		Pastoor Pitetlaan, N21	Prof. Scharpélaan Pitetlaan			249
14:32	14:30	14:27	136,7	FLANDRIEN CP 1	46,8		Flandrien Checkpoint Sprint 1	THV SPORHAL			250
14:32	14:30	14:27	136,6		46,9		Aarschotsesteenweg, N21b	Aarschotsesteenweg			251
14:33	14:30	14:28	136,3		47,2		Aarschotsesteenweg, N21b	Tumkensberg			252
14:33	14:30	14:28	136,0		47,5		Aarschotsesteenweg, N21b	Heuvelstraat			253
14:33	14:31	14:28	135,9		47,6		Aarschotsesteenweg, N21b	Beemdstraat			254
14:33	14:31	14:28	135,9		47,6		Aarschotsesteenweg, N21b	Soelstraat			255
14:34	14:31	14:28	135,7		47,8		Aarschotsesteenweg, N21b	Hulstsestraat			256
14:34	14:31	14:28	135,6		47,9		Aarschotsesteenweg, N21b	Hulstsestraat			257
14:34	14:31	14:29	135,4		48,1		Aarschotsesteenweg, N21b	Steijenhoflaan			258
14:34	14:32	14:29	135,2		48,3		Aarschotsesteenweg, N21b	Amerstraat			259
14:34	14:32	14:29	135,2		48,3		Aarschotsesteenweg, N21b	Staeystraat	Amerstraat		260
14:35	14:32	14:29	134,9		48,6		Ter Heidelaan, R25	R25 - Westelijke Ring			261
14:35	14:32	14:30	134,7	AARSCHOT	48,8		Ter Heidelaan, R25				262
14:36	14:33	14:30	134,0	{Aarschot}	49,5		Ter Heidelaan, R25	Nijverheidslaan			263
14:37	14:34	14:31	133,4		50,1		Ter Heidelaan, R25	K. Mechelsebaan	K. Mechelsebaan		264
14:37	14:34	14:31	133,4		50,1		Attention - Central Island				265
14:38	14:35	14:32	132,9		50,6		Witte Molenlaan, R25	Liersesteenweg	Liersesteenweg		266
14:38	14:35	14:32	132,7		50,8		Witte Molenlaan, R25	inrit Wittemolen laan			267
14:38	14:35	14:32	132,4		51,1		Witte Molenlaan, R25	inrit Wittemolen laan			268
14:39	14:36	14:33	131,7		51,8		Gijmelsesteenweg, R25	Gijmelsesteenweg			269
14:39	14:36	14:34	131,5		52,0		Gijmelsesteenweg, R25	Withuisstraat			270
14:40	14:36	14:34	131,4		52,1		Oostelijke Ring, R25	Langdorpsestwg	Langdorpsestwg		271
14:40	14:37	14:34	130,8		52,7		Oostelijke Ring, R25	Bekaflaan	Bekaflaan		272
14:41	14:38	14:35	130,5		53,0		2e Passage Finish - 3 LAPS TO GO				273

Ø Kph	Ø Kph	Ø Kph	-	MUNICIPALITY - CITY	+		STREET NAME	CROSSING STREET			NR.
								LEFT	MAIN	RIGHT	
14:41	14:38	14:35	130,4		53,1	↑	Oostelijke Ring, R25	Inrit Demervallei			274
14:41	14:38	14:35	130,0		53,5	↑	Oostelijke Ring, R25	Diestsestraat			275
14:42	14:39	14:36	129,7		53,8	↻	Schoonhovendreef	Oostelijke Ring, R25			276
14:42	14:39	14:36	129,7	Beklimming / Climb	53,8	⚠	Schoonhovendreef - 600m - AVG 6,4%				277
14:42	14:39	14:36	129,7	Way-out 1	53,8	🚲	Way-out 1 - Wedstrijd r.a 3,1 km / Mobs 1,1 km				278
14:42	14:39	14:36	129,5		54,0	↑	Schoonhovendreef	Vijverstraat			279
14:43	14:39	14:36	129,2		54,3	↑	Schoonhovendreef	Hogeweg	Leibergweg		280
14:43	14:39	14:37	129,1		54,4	↻	Tieltsebaan	Braekepoort			281
14:44	14:40	14:37	128,5		55,0	↑	Tieltsebaan	Hogeweg			282
14:44	14:40	14:37	128,4		55,1	↻	Haterbeekstraat	Tieltsebaan			283
14:44	14:41	14:38	127,8		55,7	↑	Haterbeekstraat	Vlietstraat			284
14:45	14:41	14:38	127,7		55,8	Y	Haterbeekstraat	Paapbosstraat			285
14:46	14:42	14:39	126,8		56,7	↻	Heikenstraat	Heikenstraat			286
14:46	14:43	14:40	126,6		56,9	↑	Heikenstraat	Muizenstraat			287
14:46	14:43	14:40	126,6		56,9	↻	Diestsesteenweg N10	Diestsesteenweg N10			288
14:46	14:43	14:40	126,6	Way-in 1	56,9	🚲	Way-in 1 Diestsesteenweg				289
14:46	14:43	14:40	126,6		56,9	⚠	Attention - Central Island				290
14:46	14:43	14:40	126,5	{Rillaar}	57,0	↑	Diestsesteenweg N10				291
14:47	14:44	14:41	125,9		57,6	↑	Diestsesteenweg N10	Meyerveldstraat	Nopstal		292
14:47	14:44	14:41	125,8		57,7	⚠	Attention - Central Island				293
14:47	14:44	14:41	125,8		57,7	↻	Nopstal	Diestsesteenweg N10			294
14:47	14:44	14:41	125,6		57,9	↻	Nopstal	Nopstal		Nopstal	295
14:47	14:44	14:41	125,6	Beklimming / Climb	57,9	⚠	Nopstal - 1200m - AVG 3,6%				296
14:48	14:45	14:41	125,2		58,3	↑	Huiskens	Molenstraat			297
14:49	14:45	14:42	124,8		58,7	↻	Huiskens	Huiskens			298
14:49	14:46	14:42	124,4		59,1	↻	Leuvenseweg	Steenberg .euvenseweg			299
14:51	14:47	14:44	123,2		60,3	↑	Leuvenseweg	Marktweg			300
14:51	14:47	14:44	123,2		60,3	↑	Leuvenseweg	Oudebaan			301
14:51	14:47	14:44	123,1		60,4	⚠	Attention - Central Island				302
14:51	14:47	14:44	123,1		60,4	Y	Molenstraat	Molenstraat			303
14:51	14:47	14:44	123,1		60,4	↑	Molenstraat	Blankestraat			304
14:51	14:47	14:44	123,0		60,5	↻	Tieltseweg	Tieltseweg			305
14:51	14:47	14:44	123,0		60,5	↑	Tieltseweg	Oudebaan			306
14:51	14:48	14:45	122,7		60,8	↑	Tieltseweg	Tieltseweg			307
14:52	14:48	14:45	122,6		60,9	↑	Tieltseweg	Oudenbos	Heiken		308
14:52	14:48	14:45	122,3		61,2	↑	Tieltseweg	Heiken			309
14:52	14:48	14:45	122,2		61,3	↑	Tieltseweg	Heiken			310
14:52	14:49	14:45	122,1		61,4	↑	Tieltseweg	Heiken			311
14:53	14:49	14:46	121,8		61,7	↑	Tieltseweg	Klopperberg			312
14:53	14:49	14:46	121,6		61,9	↑	Tieltseweg	Tienbunder			313
14:53	14:49	14:46	121,5		62,0	↑	Tieltseweg	Tieltseweg			314
14:53	14:50	14:46	121,4		62,1	↑	Tieltseweg	Donk	Tienbunder		315
14:53	14:50	14:46	121,3		62,2	⚠	Bridge E314				316
14:53	14:50	14:46	121,3		62,2	↑	Tieltseweg	Tienbunder			317
14:54	14:50	14:47	120,9		62,6	↑	Tieltseweg	Haldertstraat			318
14:54	14:50	14:47	120,9	Way-out 2	62,6	🚲	Way-out 2 - Wedstrijd r.d 10,6 km / Mobs r.a 2,7 km				319

Ø Kph	Ø Kph	Ø Kph	-	MUNICIPALITY - CITY	+		STREET NAME	CROSSING STREET			NR.
								LEFT	MAIN	RIGHT	
44	46	48									
14:54	14:50	14:47	120,9	TIELT WINGE	62,6	↑	Rillaarseweg				320
14:54	14:50	14:47	120,8	{Tielt}	62,7	↑	Rillaarseweg	Begijnbosweg		Rillaarseweg	321
14:54	14:51	14:47	120,5		63,0	↑	Rillaarseweg	Begijnbosweg			322
14:55	14:51	14:47	120,4		63,1	↑	Rillaarseweg			Rillaarseweg	323
14:55	14:51	14:48	120,3		63,2	↑	Rillaarseweg	Rillaarseweg			324
14:55	14:51	14:48	120,1		63,4	↑	Rillaarseweg	Boekhoutstraat			325
14:56	14:52	14:48	119,6		63,9	↑	Rillaarseweg	Hazenpad			326
14:56	14:52	14:49	119,3		64,2	↑	Rillaarseweg	Stekstraat		Boterstraat	327
14:56	14:53	14:49	119,1		64,4		Versmalling / Narrowing				328
14:56	14:53	14:49	119,0		64,5	↑	Rillaarseweg			Bergstraat	329
14:56	14:53	14:49	119,0		64,5	↑	Rillaarseweg			Bergstraat	330
14:57	14:53	14:49	118,9		64,6	↻	Rillaarseweg	Dorpsstraat			331
14:57	14:53	14:49	118,9		64,6		Attention - Central Island				332
14:57	14:53	14:49	118,8		64,7		Versmalling / Narrowing				333
14:57	14:53	14:49	118,8		64,7	↑	Rillaarseweg	Solveldstraat		Bergstraat	334
14:57	14:53	14:50	118,6		64,9	↑	Rillaarseweg			Sint Annastraat	335
14:57	14:54	14:50	118,3		65,2	↑	Blerebergstraat	Kruisstraat			336
14:58	14:54	14:50	118,1		65,4	↑	Blerebergstraat			Postweg	337
14:58	14:54	14:51	117,9		65,6	↑	Blerebergstraat	Heuvelstraat		Keulestraat	338
14:58	14:54	14:51	117,6		65,9	↻	Optielt	Oude Pastori Blerebergstr			339
14:59	14:55	14:51	117,5		66,0	↑	Optielt	Optielt			340
14:59	14:55	14:51	117,4		66,1	↑	Optielt			Dag-en nachtstr	341
14:59	14:55	14:52	117,0		66,5	↻	Sint Donatusweg			Optielt	342
15:00	14:56	14:52	116,7		66,8	↻	Oude Leuvensebaan	Oude Leuvensebaan			343
15:00	14:56	14:53	116,3		67,2	↑	Oude Leuvensebaan			Goethuysweg	344
15:01	14:57	14:53	115,9		67,6	↑	Oude Leuvensebaan			Alsbergweg	345
15:01	14:57	14:53	115,7	{Sint-Joris-Winge}	67,8	↑	Oude Leuvensebaan				346
15:01	14:57	14:54	115,5		68,0	↑	Oude Leuvensebaan			Dellestraat	347
15:02	14:57	14:54	115,3		68,2	↑	Oude Leuvensebaan	Vlaaistraat			348
15:02	14:58	14:55	114,7		68,8	↻	Wingerstraat	Wingerstraat Kleerbeekstr			349
15:03	14:59	14:55	114,3		69,2	↻	Motbroekstraat			Motbroekstraat	350
15:03	14:59	14:55	114,2		69,3	↑	Motbroekstraat	Motbroekstraat			351
15:03	14:59	14:55	114,0		69,5	↑	Motbroekstraat	Heikenstraat			352
15:04	14:59	14:56	113,8		69,7	↑	Motbroekstraat			Houwaartstraat	353
15:04	15:00	14:56	113,5	{Houwaart}	70,0	↑	Roeselberg				354
15:04	15:00	14:56	113,2		70,3	↑	Roeselberg	Stokskesstraat			355
15:05	15:00	14:57	113,1		70,4	↑	Roeselberg	Stokskesstraat			356
15:05	15:01	14:57	112,8		70,7	↻	Kriebekestraat			Roeselberg	357
15:06	15:02	14:58	112,0		71,5		Versmalling / Narrowing				358
15:06	15:02	14:58	112,0		71,5	↑	Kriebekestraat			Kriebekestraat	359
15:06	15:02	14:58	111,9		71,6	↑	Kriebekestraat			Kriebekestraat	360
15:07	15:02	14:58	111,6		71,9	↑	Kriebekestraat			Kriebekestraat	361
15:07	15:02	14:59	111,5		72,0	↑	Kriebekestraat	Streekweg			362
15:07	15:02	14:59	111,5		72,0	↻	Haldertstraat			Heikant	363
15:07	15:03	14:59	111,3		72,2		Attention - Central Island				364
15:07	15:03	14:59	111,1		72,4	↑	Haldertstraat	Molenstraat			365

Ø Kph	Ø Kph	Ø Kph	-	MUNICIPALITY - CITY	+		STREET NAME	CROSSING STREET			NR.
								LEFT	MAIN	RIGHT	
15:07	15:03	14:59	111,0		72,5	↑	Haldertstraat		Halderstraat		366
15:08	15:03	14:59	110,9		72,6	↑	Haldertstraat		Neringestraat		367
15:08	15:04	15:00	110,3		73,2	↶	Houwaartsebergweg		Haldertstraat		368
15:08	15:04	15:00	110,3	Way-in 2	73,2	🚲	Way-in 1 Haldertstraat				369
15:09	15:04	15:00	110,0		73,5	↑	Houwaartsebergweg		Houwaartsebergweg		370
15:09	15:04	15:00	110,0	Beklimming / Climb	73,5	⚠️	Muur van Houwaart - AVG 8,1% - 500m				371
15:09	15:05	15:01	109,7		73,8	↑	Houwaartsebergweg		Houwaartsebergweg		372
15:09	15:05	15:01	109,6		73,9	↑	Houwaartsebergweg		Houwaartsebergweg		373
15:09	15:05	15:01	109,6		73,9	↷	Wijngaardstraat		Wijngaardstraat		374
15:10	15:05	15:01	109,4		74,1	↶	Bergweideweg		Wijngaardstraat		375
15:10	15:06	15:02	109,1	HOLSBEEK	74,4	↶	Kriesberg		Bergweideweg		376
15:12	15:07	15:03	107,8	{Nieuwrode}	75,7	↑	Kriesberg	Vliet			377
15:13	15:08	15:04	107,0		76,5	↶	Zandstraat		Plamootstraat		378
15:13	15:08	15:04	107,1		76,4	↷	Zandstraat	Zandstraat	Zandstraat		379
15:13	15:09	15:05	106,6		76,9	↑	Zandstraat		Zandstraat		380
15:14	15:09	15:05	106,5		77,0	↑	Zandstraat		Plamootstraat		381
15:14	15:09	15:05	106,4		77,1	↑	Zandstraat	Vliet			382
15:14	15:09	15:05	106,4		77,1	⚠️	Attention - Central Island				383
15:14	15:09	15:05	106,4		77,1	⚠️	Sint Lambertusstraat		Rijksweg		384
15:14	15:09	15:05	106,4		77,1	⚠️	Versmalling / Narrowing				385
15:14	15:09	15:05	106,3		77,2	↑	Sint Lambertusstraat			Dorp	386
15:14	15:09	15:05	106,2		77,3	↑	Sint Lambertusstraat	Losting			387
15:14	15:09	15:05	106,2		77,3	↑	Dorp	Losting			388
15:14	15:09	15:05	106,2		77,3	↑	Dorp			Dorp	389
15:14	15:10	15:05	106,0		77,5	↑	Dorp			Dorp	390
15:14	15:10	15:06	105,8		77,7	⚠️	Panoramastraat	Hoekje	Appelweg		391
15:15	15:11	15:07	105,1		78,4	↑	Panoramastraat	Sint Jobsweg			392
15:16	15:11	15:07	104,9		78,6	↑	Rot		Kraaikant		393
15:16	15:11	15:07	104,6		78,9	↑	Rot	De kluis		Veeliedenstr	394
15:17	15:12	15:08	104,1		79,4	↑	Rot		Rot		395
15:17	15:12	15:08	104,1	AARSCHOT	79,4	↑	Holsbeeksesteenweg				396
15:17	15:12	15:08	103,8	{Gelrode}	79,7	⚠️	Bridge E314				397
15:18	15:13	15:09	103,5		80,0	↑	Holsbeeksesteenweg	De kluis		Stertstraat	398
15:18	15:13	15:09	103,2		80,3	↑	Holsbeeksesteenweg	Parhostraat			399
15:18	15:13	15:09	103,1		80,4	⚠️	Attention - Central Island				400
15:18	15:13	15:09	103,1		80,4	↑	Holsbeeksesteenweg			Rillaarsebaan	401
15:18	15:14	15:09	103,0		80,5	↑	Holsbeeksesteenweg	J.A.Van Emelenstraat			402
15:19	15:14	15:09	102,8		80,7	↶	Dorpsstraat			Dorpsstraat	403
15:19	15:14	15:10	102,6	SPEEDBUMP	80,9	⚠️	Dorpsstraat				404
15:19	15:14	15:10	102,6		80,9	↑	Pastoor Dergenstraat	Gelrodestraat		Heldenstraat	405
15:19	15:14	15:10	102,4		81,1	↑	Pastoor Dergenstraat			Pastoor Dergenstraat	406
15:19	15:14	15:10	102,4		81,1	↑	Pastoor Dergenstraat	Kerkvoetweg			407
15:19	15:14	15:10	102,4	SPEEDBUMP	81,1	⚠️	Pastoor Dergenstraat				408
15:19	15:15	15:10	102,2		81,3	↑	Pastoor Dergenstraat			Pastoor Dergenstraat	409
15:19	15:15	15:10	102,2		81,3	↑	Pastoor Dergenstraat	Donkerstraat			410
15:20	15:15	15:10	102,1		81,4	↑	Pastoor Dergenstraat	O.Vanden Eyndepad		Brimveld	411

Ø Kph	Ø Kph	Ø Kph	-	MUNICIPALITY - CITY	+		STREET NAME	CROSSING STREET			NR.
								LEFT	MAIN	RIGHT	
15:20	15:15	15:11	101,9		81,6		Oude Steenweg	Pastoor Dergenstraat			412
15:20	15:15	15:11	101,7		81,8		Oude Steenweg	Lindeboomstraat			413
15:20	15:15	15:11	101,6		81,9		Oude Steenweg	Bergstraat			414
15:20	15:15	15:11	101,5		82,0		Leuvensesteenweg	Leuvensesteenweg			415
15:20	15:16	15:11	101,4		82,1		Attention - Central Island				416
15:20	15:16	15:11	101,4		82,1		Begijnendijksesteenweg	Pastoor Derg, Leuvensesteenweg			417
15:21	15:16	15:12	101,1		82,4		Begijnendijksesteenweg	Wipstraat			418
15:21	15:16	15:12	101,1		82,4		Brug spoorweg				419
15:21	15:16	15:12	101,0		82,5		Begijnendijksesteenweg	Baan op Rotselaar			420
15:22	15:17	15:12	100,5		83,0		Begijnendijksesteenweg	Zallakenstraatwg Betekom			421
15:23	15:18	15:13	99,6	BEGIJNENDIJK	83,9		Brug Demer				422
15:23	15:18	15:13	99,6	{Betekom}	83,9		Begijnendijksesteenweg	Jaagpad Demer			423
15:23	15:18	15:14	99,3		84,2		Versmalling / Narrowing				424
15:24	15:19	15:14	99,1		84,4		Pastorijstraat	Gelroodsestwg			425
15:24	15:19	15:14	99,0		84,5		Pastorijstraat	ST Laurentiusstr			426
15:24	15:19	15:15	98,7		84,8		Werchtersesteenweg	Pastoor Pitetlaan			427
15:24	15:19	15:15	98,5		85,0		Raystraat	Werchtersesteenweg			428
15:25	15:20	15:15	98,4		85,1		Raystraat	Processieweg			429
15:25	15:20	15:15	98,3		85,2		Raystraat	Raystraat			430
15:26	15:20	15:16	97,7		85,8		Tremelosesteenweg	Tremelosesteenweg			431
15:26	15:20	15:16	97,7	Way-out 3	85,8		Way-out 3 - Wedstrijd l.a 3,8 km / Mobs r.a 0,8 km				432
15:26	15:20	15:16	97,7	TREMELO	85,8		Bossepleinstraat	Tremelosesteenweg			433
15:26	15:21	15:16	97,4	{Baal}	86,1		Bossepleinstraat	Balenbergstraat			434
15:26	15:21	15:17	97,1		86,4		Bossepleinstraat	Bredevennestraat			435
15:27	15:22	15:17	96,7		86,8		Moorsemsestraat	Moorsemsestraat			436
15:27	15:22	15:17	96,7		86,8		Moorsemsestraat	Moorsemsestraat			437
15:27	15:22	15:17	96,5		87,0		Moorsemsestraat	Balenbergstraatje			438
15:28	15:22	15:18	96,2	BEGIJNENDIJK	87,3		Kwetterstraat				439
15:28	15:22	15:18	96,2	{Betekom}	87,3		Kwetterstraat	Balenbergstraat			440
15:28	15:22	15:18	96,2		87,3		Kwetterstraat	Balenbergstraat			441
15:28	15:23	15:18	95,8		87,7		Kwetterstraat	Kwetterstraat			442
15:28	15:23	15:18	95,7		87,8		Willekenslaan	Willekenslaan			443
15:29	15:24	15:19	95,2		88,3		Willekenslaan	Leemstraat			444
15:29	15:24	15:19	94,8		88,7		Grote Baan	Willekenslaan Grote Baan			445
15:30	15:24	15:20	94,6		88,9		Grote Baan	Gelegstraat			446
15:30	15:24	15:20	94,6		88,9		Prof. Scharpélaan	Prof. Scharpé Grote Baan			447
15:30	15:25	15:20	94,3		89,2		Prof. Scharpélaan	Voetbalpleinstr		Willekenslaan	448
15:30	15:25	15:20	94,2		89,3		Prof. Scharpélaan	Voetbalpleinstr			449
15:31	15:25	15:21	93,9		89,6		Prof. Scharpélaan	Tremelosesteenweg			450
15:31	15:25	15:21	93,9	Way-in 3	89,6		Way-in 3 Tremelosesteenweg				451
15:31	15:26	15:21	93,6		89,9		Pastoor Pitetlaan, N21	Prof. Scharpélaan Pitetlaan			452
15:32	15:26	15:21	93,3	FLANDRIEN CP 1	90,2		Flandrien Checkpoint Sprint 1	THV SPORHAL			453
15:32	15:26	15:21	93,2		90,3		Aarschotsesteenweg, N21b	Aarschotsesteenweg			454
15:32	15:27	15:22	92,9		90,6		Aarschotsesteenweg, N21b	Tumkensberg			455
15:32	15:27	15:22	92,6		90,9		Aarschotsesteenweg, N21b	Heuvelstraat			456
15:33	15:27	15:22	92,5		91,0		Aarschotsesteenweg, N21b	Beemdstraat			457

Ø Kph	Ø Kph	Ø Kph	-	MUNICIPALITY - CITY	+		STREET NAME	CROSSING STREET			NR.
								LEFT	MAIN	RIGHT	
15:33	15:27	15:22	92,5		91,0	↑	Aarschotsesteenweg, N21b	Soelstraat			458
15:33	15:27	15:23	92,3		91,2	↑	Aarschotsesteenweg, N21b	Hulstsestraat			459
15:33	15:28	15:23	92,2		91,3	↑	Aarschotsesteenweg, N21b	Hulstsestraat			460
15:33	15:28	15:23	92,0		91,5	↑	Aarschotsesteenweg, N21b	Steijenhoflaan			461
15:34	15:28	15:23	91,8		91,7	↑	Aarschotsesteenweg, N21b	Amerstraat			462
15:34	15:28	15:23	91,8		91,7	↑	Aarschotsesteenweg, N21b	Staeystraat	Amerstraat		463
15:34	15:29	15:24	91,5		92,0	📍	Ter Heidelaan, R25	R25 - Westelijke Ring			464
15:34	15:29	15:24	91,3	AARSCHOT	92,2	↑	Ter Heidelaan, R25				465
15:35	15:30	15:25	90,6	{Aarschot}	92,9	⚠️	Ter Heidelaan, R25	Nijverheidslaan			466
15:36	15:30	15:25	90,0		93,5	↑	Ter Heidelaan, R25	K. Mechelsebaan	K. Mechelsebaan		467
15:36	15:30	15:25	90,0		93,5	🚧	Attention - Central Island				468
15:37	15:31	15:26	89,5		94,0	⚠️	Witte Molenlaan, R25	Liersesteenweg	Liersesteenweg		469
15:37	15:31	15:26	89,3		94,2	↑	Witte Molenlaan, R25	inrit Wittemolen laan			470
15:37	15:32	15:27	89,0		94,5	↑	Witte Molenlaan, R25	inrit Wittemolen laan			471
15:38	15:33	15:28	88,3		95,2	⚠️	Gijmelsesteenweg, R25	Gijmelsesteenweg			472
15:39	15:33	15:28	88,1		95,4	↑	Gijmelsesteenweg, R25	Withuisstraat			473
15:39	15:33	15:28	88,0		95,5	↑	Oostelijke Ring, R25	Langdorpsestwg	Langdorpsestwg		474
15:40	15:34	15:29	87,4		96,1	⚠️	Oostelijke Ring, R25	Bekaflaan	Bekaflaan		475
15:40	15:34	15:29	87,1		96,4	🚫	3e Passage Finish - 2 LAPS TO GO				476
15:40	15:34	15:29	87,0		96,5	↑	Oostelijke Ring, R25	Inrit Demervallei			477
15:41	15:35	15:30	86,6		96,9	↑	Oostelijke Ring, R25	Diestsestraat			478
15:41	15:35	15:30	86,3		97,2	↻	Schoonhovendreef	Oostelijke Ring, R25			479
15:41	15:35	15:30	86,3	Beklimming / Climb	97,2	🏔️	Schoonhovendreef - 600m - AVG 6,4%				480
15:41	15:35	15:30	86,3	Way-out 1	97,2	🚲	Way-out 1 - Wedstrijd r.a 3,1 km / Mobs 1,1 km				481
15:41	15:36	15:30	86,1		97,4	↑	Schoonhovendreef	Vijverstraat			482
15:42	15:36	15:31	85,8		97,7	↑	Schoonhovendreef	Hogeweg	Leibergweg		483
15:42	15:36	15:31	85,7		97,8	↻	Tieltsebaan	Braekepoort			484
15:43	15:37	15:32	85,1		98,4	↑	Tieltsebaan	Hogeweg			485
15:43	15:37	15:32	85,0		98,5	↻	Haterbeekstraat	Tieltsebaan			486
15:44	15:38	15:32	84,4		99,1	↑	Haterbeekstraat	Vlietstraat			487
15:44	15:38	15:33	84,3		99,2	Y	Haterbeekstraat	Paapbosstraat			488
15:45	15:39	15:34	83,4		100,1	↻	Heikenstraat	Heikenstraat			489
15:45	15:39	15:34	83,2		100,3	↑	Heikenstraat	Muizenstraat			490
15:45	15:39	15:34	83,2		100,3	↻	Diestsesteenweg N10	Diestsesteenweg N10			491
15:45	15:39	15:34	83,2	Way-in 1	100,3	🚲	Way-in 1 Diestsesteenweg				492
15:45	15:39	15:34	83,2		100,3	🚧	Attention - Central Island				493
15:45	15:39	15:34	83,1	{Rillaar}	100,4	↑	Diestsesteenweg N10				494
15:46	15:40	15:35	82,5		101,0	↑	Diestsesteenweg N10	Meyerveldstraat	Nopstal		495
15:46	15:40	15:35	82,4		101,1	🚧	Attention - Central Island				496
15:46	15:40	15:35	82,4		101,1	↻	Nopstal	Diestsesteenweg N10			497
15:47	15:41	15:35	82,2		101,3	↻	Nopstal	Nopstal		Nopstal	498
15:47	15:41	15:35	82,2	Beklimming / Climb	101,3	🏔️	Nopstal - 1200m - AVG 3,6%				499
15:47	15:41	15:36	81,8		101,7	↑	Huiskens	Molenstraat			500
15:48	15:42	15:36	81,4		102,1	↻	Huiskens	Huiskens			501
15:48	15:42	15:37	81,0		102,5	↻	Leuvenseweg	Steenberg	Leuvenseweg		502
15:50	15:44	15:38	79,8		103,7	↑	Leuvenseweg	Marktweg			503















































Ø Kph	Ø Kph	Ø Kph	-	MUNICIPALITY - CITY	+		STREET NAME	CROSSING STREET			NR.
								LEFT	MAIN	RIGHT	
15:50	15:44	15:38	79,8		103,7	↑	Leuvenseweg	Oudebaan			504
15:50	15:44	15:38	79,7		103,8	⚠	Attention - Central Island				505
15:50	15:44	15:38	79,7		103,8	↗	Molenstraat	Molenstraat			506
15:50	15:44	15:38	79,7		103,8	↑	Molenstraat	Blankestraat			507
15:50	15:44	15:38	79,6		103,9	↶	Tieltseweg	Tieltseweg			508
15:50	15:44	15:38	79,6		103,9	↑	Tieltseweg	Oudebaan			509
15:51	15:44	15:39	79,3		104,2	↑	Tieltseweg	Tieltseweg			510
15:51	15:45	15:39	79,2		104,3	↑	Tieltseweg	Oudenbos	Heiken		511
15:51	15:45	15:39	78,9		104,6	↑	Tieltseweg	Heiken			512
15:51	15:45	15:39	78,8		104,7	↑	Tieltseweg	Heiken			513
15:51	15:45	15:40	78,7		104,8	↑	Tieltseweg	Heiken			514
15:52	15:46	15:40	78,4		105,1	↑	Tieltseweg	Klopperberg			515
15:52	15:46	15:40	78,2		105,3	↑	Tieltseweg	Tienbunder			516
15:52	15:46	15:40	78,1		105,4	↑	Tieltseweg	Tieltseweg			517
15:52	15:46	15:40	78,0		105,5	↑	Tieltseweg	Donk	Tienbunder		518
15:53	15:46	15:41	77,9		105,6	⚠	Bridge E314				519
15:53	15:46	15:41	77,9		105,6	↑	Tieltseweg	Tienbunder			520
15:53	15:47	15:41	77,5		106,0	↑	Tieltseweg	Haldertstraat			521
15:53	15:47	15:41	77,5	Way-out 2	106,0	🚲	Way-out 2 - Wedstrijd r.d 10,6 km / Mobs r.a 2,7 km				522
15:53	15:47	15:41	77,5	TIELT WINGE	106,0	↑	Rillaarseweg				523
15:53	15:47	15:41	77,4	{Tielt}	106,1	↑	Rillaarseweg	Begijnbosweg	Rillaarseweg		524
15:54	15:47	15:42	77,1		106,4	↑	Rillaarseweg	Begijnbosweg			525
15:54	15:47	15:42	77,0		106,5	↑	Rillaarseweg	Rillaarseweg			526
15:54	15:48	15:42	76,9		106,6	↑	Rillaarseweg	Rillaarseweg			527
15:54	15:48	15:42	76,7		106,8	↑	Rillaarseweg	Boekhoutstraat			528
15:55	15:48	15:43	76,2		107,3	↑	Rillaarseweg	Hazenpad			529
15:55	15:49	15:43	75,9		107,6	↑	Rillaarseweg	Stekstraat	Boterstraat		530
15:56	15:49	15:43	75,7		107,8	⚠	Versmalling / Narrowing				531
15:56	15:49	15:43	75,6		107,9	↑	Rillaarseweg	Bergstraat			532
15:56	15:49	15:43	75,6		107,9	↑	Rillaarseweg	Bergstraat			533
15:56	15:49	15:44	75,5		108,0	↶	Rillaarseweg	Dorpsstraat			534
15:56	15:49	15:44	75,5		108,0	⚠	Attention - Central Island				535
15:56	15:50	15:44	75,4		108,1	⚠	Versmalling / Narrowing				536
15:56	15:50	15:44	75,4		108,1	↑	Rillaarseweg	Solveldstraat	Bergstraat		537
15:56	15:50	15:44	75,2		108,3	↑	Rillaarseweg	Sint Annastraat			538
15:57	15:50	15:44	74,9		108,6	↑	Blerebergstraat	Kruisstraat			539
15:57	15:50	15:45	74,7		108,8	↑	Blerebergstraat	Postweg			540
15:57	15:51	15:45	74,5		109,0	↑	Blerebergstraat	Heuvelstraat	Keulestraat		541
15:58	15:51	15:45	74,2		109,3	↶	Optielt	Oude Pastori Blerebergstr			542
15:58	15:51	15:45	74,1		109,4	↑	Optielt	Optielt			543
15:58	15:51	15:45	74,0		109,5	↑	Optielt	Dag-en nachtstr			544
15:58	15:52	15:46	73,6		109,9	↶	Sint Donatusweg	Optielt			545
15:59	15:52	15:46	73,3		110,2	↗	Oude Leuvensebaan	Oude Leuvensebaan			546
15:59	15:53	15:47	72,9		110,6	↑	Oude Leuvensebaan	Goethuysweg			547
16:00	15:53	15:47	72,5		111,0	↑	Oude Leuvensebaan	Alsbergweg			548
16:00	15:54	15:48	72,3	{Sint-Joris-Winge}	111,2	↑	Oude Leuvensebaan				549

Ø Kph	Ø Kph	Ø Kph	-	MUNICIPALITY - CITY	+		STREET NAME	CROSSING STREET			NR.
								LEFT	MAIN	RIGHT	
16:00	15:54	15:48	72,1		111,4	↑	Oude Leuvensebaan	Dellestraat			550
16:01	15:54	15:48	71,9		111,6	↑	Oude Leuvensebaan	Vlaaistraat			551
16:02	15:55	15:49	71,3		112,2	↻	Wingerstraat	Wingerstraat Kleerbeekstr			552
16:02	15:55	15:49	70,9		112,6	↻	Motbroekstraat	Motbroekstraat			553
16:02	15:56	15:49	70,8		112,7	↑	Motbroekstraat	Motbroekstraat			554
16:02	15:56	15:50	70,6		112,9	↑	Motbroekstraat	Heikenstraat			555
16:03	15:56	15:50	70,4		113,1	↑	Motbroekstraat	Houwaartstraat			556
16:03	15:56	15:50	70,1	{Houwaart}	113,4	↑	Roeselberg				557
16:04	15:57	15:51	69,8		113,7	↑	Roeselberg	Stokskesstraat			558
16:04	15:57	15:51	69,7		113,8	↑	Roeselberg	Stokskesstraat			559
16:04	15:57	15:51	69,4		114,1	↻	Kriebekestraat	Roeselberg			560
16:05	15:58	15:52	68,6		114,9	⚠	Versmalling / Narrowing				561
16:05	15:58	15:52	68,6		114,9	↑	Kriebekestraat	Kriebekestraat			562
16:05	15:59	15:52	68,5		115,0	↑	Kriebekestraat	Kriebekestraat			563
16:06	15:59	15:53	68,2		115,3	↑	Kriebekestraat	Kriebekestraat			564
16:06	15:59	15:53	68,1		115,4	↑	Kriebekestraat	Streekweg			565
16:06	15:59	15:53	68,1		115,4	↻	Haldertstraat	Heikant			566
16:06	15:59	15:53	67,9		115,6	⚠	Attention - Central Island				567
16:06	16:00	15:53	67,7		115,8	↑	Haldertstraat	Molenstraat			568
16:07	16:00	15:53	67,6		115,9	↑	Haldertstraat	Halderstraat			569
16:07	16:00	15:54	67,5		116,0	↑	Haldertstraat	Neringestraat			570
16:08	16:01	15:54	66,9		116,6	↻	Houwaartsebergweg	Haldertstraat			571
16:08	16:01	15:54	66,9	Way-in 2	116,6	🛵	Way-in 1 Haldertstraat				572
16:08	16:01	15:55	66,6		116,9	↑	Houwaartsebergweg	Houwaartsebergweg			573
16:08	16:01	15:55	66,6	Beklimming / Climb	116,9	⚠	Muur van Houwaart - AVG 8,1% - 500m				574
16:08	16:01	15:55	66,3		117,2	↑	Houwaartsebergweg	Houwaartsebergweg			575
16:08	16:02	15:55	66,2		117,3	↑	Houwaartsebergweg	Houwaartsebergweg			576
16:08	16:02	15:55	66,2		117,3	↻	Wijngaardstraat	Wijngaardstraat			577
16:09	16:02	15:55	66,0		117,5	↻	Bergweideweg	Wijngaardstraat			578
16:09	16:02	15:56	65,7	HOLSBEEK	117,8	↻	Kriesberg	Bergweideweg			579
16:11	16:04	15:57	64,4	{Nieuwrode}	119,1	↑	Kriesberg	Vliet			580
16:12	16:05	15:58	63,6		119,9	↻	Zandstraat	Plamootstraat			581
16:12	16:05	15:58	63,7		119,8	↻	Zandstraat	Zandstraat	Zandstraat		582
16:13	16:05	15:59	63,2		120,3	↑	Zandstraat	Zandstraat			583
16:13	16:06	15:59	63,1		120,4	↑	Zandstraat	Plamootstraat			584
16:13	16:06	15:59	63,0		120,5	↑	Zandstraat	Vliet			585
16:13	16:06	15:59	63,0		120,5	⚠	Attention - Central Island				586
16:13	16:06	15:59	63,0		120,5	⚠	Sint Lambertusstraat	Rijksweg			587
16:13	16:06	15:59	63,0		120,5	⚠	Versmalling / Narrowing				588
16:13	16:06	15:59	62,9		120,6	↑	Sint Lambertusstraat	Dorp			589
16:13	16:06	15:59	62,8		120,7	↑	Sint Lambertusstraat	Losting			590
16:13	16:06	15:59	62,8		120,7	↑	Dorp	Losting			591
16:13	16:06	15:59	62,8		120,7	↑	Dorp	Dorp			592
16:13	16:06	16:00	62,6		120,9	↑	Dorp	Dorp			593
16:14	16:06	16:00	62,4		121,1	⚠	Panoramastraat	Hoekje	Appelweg		594
16:15	16:07	16:01	61,7		121,8	↑	Panoramastraat	Sint Jobsweg			595

Ø Kph	Ø Kph	Ø Kph	-	MUNICIPALITY - CITY	+		STREET NAME	CROSSING STREET			NR.
								LEFT	MAIN	RIGHT	
16:15	16:08	16:01	61,5		122,0	↑	Rot	Kraaikant			596
16:15	16:08	16:01	61,2		122,3	↑	Rot	De kluis		Veeliedenstr	597
16:16	16:09	16:02	60,7		122,8	↑	Rot	Rot			598
16:16	16:09	16:02	60,7	AARSCHOT	122,8	↑	Holsbeeksesteenweg				599
16:16	16:09	16:02	60,4	{Gelrode}	123,1	⚠	Bridge E314				600
16:17	16:09	16:03	60,1		123,4	↑	Holsbeeksesteenweg	De kluis		Stertstraat	601
16:17	16:10	16:03	59,8		123,7	↑	Holsbeeksesteenweg	Parhostraat			602
16:17	16:10	16:03	59,7		123,8	⚠	Attention - Central Island				603
16:17	16:10	16:03	59,7		123,8	↑	Holsbeeksesteenweg	Rillaarsebaan			604
16:17	16:10	16:03	59,6		123,9	↑	Holsbeeksesteenweg	J.A.Van Emelenstraat			605
16:18	16:10	16:04	59,4		124,1	↩	Dorpsstraat	Dorpsstraat			606
16:18	16:11	16:04	59,2	SPEEDBUMP	124,3	⚠	Dorpsstraat				607
16:18	16:11	16:04	59,2		124,3	↑	Pastoor Dergenstraat	Gelrodestraat		Heldenstraat	608
16:18	16:11	16:04	59,0		124,5	↑	Pastoor Dergenstraat	Pastoor Dergenstraat			609
16:18	16:11	16:04	59,0		124,5	↑	Pastoor Dergenstraat	Kerkvoetweg			610
16:18	16:11	16:04	59,0	SPEEDBUMP	124,5	⚠	Pastoor Dergenstraat				611
16:19	16:11	16:04	58,8		124,7	↑	Pastoor Dergenstraat	Pastoor Dergenstraat			612
16:19	16:11	16:04	58,8		124,7	↑	Pastoor Dergenstraat	Donkerstraat			613
16:19	16:11	16:05	58,7		124,8	↑	Pastoor Dergenstraat	O.Vanden Eyndepad		Brimveld	614
16:19	16:12	16:05	58,5		125,0	↪	Oude Steenweg	Pastoor Dergenstraat			615
16:19	16:12	16:05	58,3		125,2	↑	Oude Steenweg	Lindeboomstraat			616
16:19	16:12	16:05	58,2		125,3	↑	Oude Steenweg	Bergstraat			617
16:20	16:12	16:05	58,1		125,4	↩	Leuvensesteenweg	Leuvensesteenweg			618
16:20	16:12	16:05	58,0		125,5	⚠	Attention - Central Island				619
16:20	16:12	16:05	58,0		125,5	↪	Begijnendijksesteenweg	Pastoor Derg,lvnsesteenweg			620
16:20	16:13	16:06	57,7		125,8	↑	Begijnendijksesteenweg	Wipstraat			621
16:20	16:13	16:06	57,7		125,8	⚠	Brug spoorweg				622
16:20	16:13	16:06	57,6		125,9	↑	Begijnendijksesteenweg	Baan op Rotselaar			623
16:21	16:13	16:07	57,1		126,4	↪	Begijnendijksesteenweg	Zallakenstraatwg Betekom			624
16:22	16:15	16:08	56,2	BEGIJNENDIJK	127,3	⚠	Brug Demer				625
16:22	16:15	16:08	56,2	{Betekom}	127,3	↑	Begijnendijksesteenweg	Jaagpad Demer			626
16:23	16:15	16:08	55,9		127,6	⚠	Versmalling / Narrowing				627
16:23	16:15	16:08	55,7		127,8	↩	Pastorijstraat	Gelroodsestwg			628
16:23	16:15	16:08	55,6		127,9	↑	Pastorijstraat	ST Laurentiusstr			629
16:23	16:16	16:09	55,3		128,2	↩	Werchtersesteenweg	Pastoor Pitetlaan			630
16:24	16:16	16:09	55,1		128,4	↪	Raystraat	Werchtersesteenweg			631
16:24	16:16	16:09	55,0		128,5	↑	Raystraat	Processieweg			632
16:24	16:16	16:09	54,9		128,6	↑	Raystraat	Raystraat			633
16:25	16:17	16:10	54,3		129,2	↩	Tremelosesteenweg	Tremelosesteenweg			634
16:25	16:17	16:10	54,3	Way-out 3	129,2	🚲	Way-out 3 - Wedstrijd l.a 3,8 km / Mobs r.a 0,8 km				635
16:25	16:17	16:10	54,3	TREMELO	129,2	↪	Bossepleinstraat	Tremelosesteenweg			636
16:25	16:17	16:10	54,0	{Baal}	129,5	↑	Bossepleinstraat	Balenbergstraat			637
16:26	16:18	16:11	53,7		129,8	↑	Bossepleinstraat	Bredevennestraat			638
16:26	16:18	16:11	53,3		130,2	↪	Moorsemsestraat	Moorsemsestraat			639
16:26	16:18	16:11	53,3		130,2	↑	Moorsemsestraat	Moorsemsestraat			640
16:26	16:19	16:12	53,1		130,4	↑	Moorsemsestraat	Balenbergstraatje			641












Ø Kph	Ø Kph	Ø Kph	-	MUNICIPALITY - CITY	+		STREET NAME	CROSSING STREET			NR.
								LEFT	MAIN	RIGHT	
44	46	48									
16:27	16:19	16:12	52,8	BEGIJNENDIJK	130,7	↑	Kwetterstraat				642
16:27	16:19	16:12	52,8	{Betekom}	130,7	↑	Kwetterstraat	Balenbergstraat			643
16:27	16:19	16:12	52,8		130,7	↑	Kwetterstraat		Balenbergstraat		644
16:27	16:20	16:12	52,4		131,1	↑	Kwetterstraat	Kwetterstraat			645
16:27	16:20	16:13	52,3		131,2	↻	Willekenslaan	Willekenslaan			646
16:28	16:20	16:13	51,8		131,7	↑	Willekenslaan		Leemstraat		647
16:29	16:21	16:14	51,4		132,1	↻	Grote Baan		Willekenslaan Grote Baan		648
16:29	16:21	16:14	51,2		132,3	↑	Grote Baan	Gelegstraat			649
16:29	16:21	16:14	51,2		132,3	↻	Prof. Scharpélaan	Prof. Scharpé Grote Baan			650
16:29	16:21	16:14	50,9		132,6	↑	Prof. Scharpélaan	Voetbalpleinstr	Willekenslaan		651
16:29	16:22	16:14	50,8		132,7	↑	Prof. Scharpélaan	Voetbalpleinstr			652
16:30	16:22	16:15	50,5		133,0	↑	Prof. Scharpélaan		Tremelosesteenweg		653
16:30	16:22	16:15	50,5	Way-in 3	133,0	🚲	Way-in 3 Tremelosesteenweg				654
16:30	16:22	16:15	50,2		133,3	🚲	Pastoor Pitetlaan, N21		Prof. Scharpélaan Pitetlaan		655
16:31	16:23	16:16	49,9	FLANDRIEN CP 1	133,6	📍	Flandrien Checkpoint Sprint 1		THV SPORTHAL		656
16:31	16:23	16:16	49,8		133,7	↑	Aarschotsesteenweg, N21b		Aarschotsesteenweg		657
16:31	16:23	16:16	49,5		134,0	↑	Aarschotsesteenweg, N21b	Tumkensberg			658
16:32	16:24	16:16	49,2		134,3	↑	Aarschotsesteenweg, N21b		Heuvelstraat		659
16:32	16:24	16:17	49,1		134,4	↑	Aarschotsesteenweg, N21b		Beemdstraat		660
16:32	16:24	16:17	49,1		134,4	↑	Aarschotsesteenweg, N21b	Soelstraat			661
16:32	16:24	16:17	48,9		134,6	↑	Aarschotsesteenweg, N21b	Hulstsestraat			662
16:32	16:24	16:17	48,8		134,7	↑	Aarschotsesteenweg, N21b	Hulstsestraat			663
16:32	16:24	16:17	48,6		134,9	↑	Aarschotsesteenweg, N21b		Steijenhoflaan		664
16:33	16:25	16:17	48,4		135,1	↑	Aarschotsesteenweg, N21b	Amerstraat			665
16:33	16:25	16:17	48,4		135,1	↑	Aarschotsesteenweg, N21b	Staeystraat	Amerstraat		666
16:33	16:25	16:18	48,1		135,4	🚲	Ter Heidelaan, R25		R25 - Westelijke Ring		667
16:33	16:25	16:18	47,9	AARSCHOT	135,6	↑	Ter Heidelaan, R25				668
16:34	16:26	16:19	47,2	{Aarschot}	136,3	⚠️	Ter Heidelaan, R25		Nijverheidslaan		669
16:35	16:27	16:20	46,6		136,9	↑	Ter Heidelaan, R25	K. Mechelsebaan	K. Mechelsebaan		670
16:35	16:27	16:20	46,6		136,9	🚲	Attention - Central Island				671
16:36	16:28	16:20	46,1		137,4	⚠️	Witte Molenlaan, R25	Liersesteenweg	Liersesteenweg		672
16:36	16:28	16:21	45,9		137,6	↑	Witte Molenlaan, R25	inrit Wittemolen laan			673
16:37	16:28	16:21	45,6		137,9	↑	Witte Molenlaan, R25		inrit Wittemolen laan		674
16:38	16:29	16:22	44,9		138,6	⚠️	Gijmelsesteenweg, R25	Gijmelsesteenweg			675
16:38	16:30	16:22	44,7		138,8	↑	Gijmelsesteenweg, R25		Withuisstraat		676
16:38	16:30	16:22	44,6		138,9	↑	Oostelijke Ring, R25	Langdorpsestwg	Langdorpsestwg		677
16:39	16:30	16:23	44,0		139,5	⚠️	Oostelijke Ring, R25	Bekaflaan	Bekaflaan		678
16:39	16:31	16:24	43,5		140,0	🚲	4e Passage Finish - 1 LAP TO GO				679
16:40	16:31	16:24	43,4		140,1	↑	Oostelijke Ring, R25	Inrit Demervallei			680
16:40	16:32	16:24	43,0		140,5	↑	Oostelijke Ring, R25		Diestsestraat		681
16:41	16:32	16:25	42,7		140,8	↻	Schoonhovendreef		Oostelijke Ring, R25		682
16:41	16:32	16:25	42,7	Beklimming / Climb	140,8	🏔️	Schoonhovendreef - 600m - AVG 6,4%				683
16:41	16:32	16:25	42,7	Way-out 1	140,8	🚲	Way-out 1 - Wedstrijd r.a 3,1 km / Mobs 1,1 km				684
16:41	16:32	16:25	42,5		141,0	↑	Schoonhovendreef	Vijverstraat			685
16:41	16:33	16:25	42,2		141,3	↑	Schoonhovendreef	Hogeweg	Leibergweg		686
16:41	16:33	16:25	42,1		141,4	↻	Tieltsebaan		Braekepoort		687

Ø Kph	Ø Kph	Ø Kph	-	MUNICIPALITY - CITY	+		STREET NAME	CROSSING STREET			NR.
								LEFT	MAIN	RIGHT	
16:42	16:34	16:26	41,5		142,0	↑	Tieltsebaan	Hogeweg			688
16:42	16:34	16:26	41,4		142,1	↶	Haterbeekstraat	Tieltsebaan			689
16:43	16:35	16:27	40,8		142,7	↑	Haterbeekstraat	Vlietstraat			690
16:43	16:35	16:27	40,7		142,8	Y	Haterbeekstraat	Paapbosstraat			691
16:44	16:36	16:28	39,8		143,7	↶	Heikenstraat	Heikenstraat			692
16:45	16:36	16:28	39,6		143,9	↑	Heikenstraat	Muizenstraat			693
16:45	16:36	16:28	39,6		143,9	↷	Diestsesteenweg N10	Diestsesteenweg N10			694
16:45	16:36	16:28	39,6	Way-in 1	143,9	🚲	Way-in 1 Diestsesteenweg				695
16:45	16:36	16:28	39,6		143,9	⚠	Attention - Central Island				696
16:45	16:36	16:29	39,5	{Rillaar}	144,0	↑	Diestsesteenweg N10				697
16:46	16:37	16:29	38,9		144,6	↑	Diestsesteenweg N10	Meyerveldstraat	Nopstal		698
16:46	16:37	16:29	38,8		144,7	⚠	Attention - Central Island				699
16:46	16:37	16:29	38,8		144,7	↷	Nopstal	Diestsesteenweg N10			700
16:46	16:38	16:30	38,6		144,9	↶	Nopstal	Nopstal		Nopstal	701
16:46	16:38	16:30	38,6	Beklimming / Climb	144,9	⚠	Nopstal - 1200m - AVG 3,6%				702
16:47	16:38	16:30	38,2		145,3	↑	Huiskens	Molenstraat			703
16:47	16:39	16:31	37,8		145,7	↶	Huiskens	Huiskens			704
16:48	16:39	16:31	37,4		146,1	↶	Leuvenseweg	Steenberg .euvenseweg			705
16:49	16:41	16:33	36,2		147,3	↑	Leuvenseweg	Marktweg			706
16:49	16:41	16:33	36,2		147,3	↑	Leuvenseweg	Oudebaan			707
16:50	16:41	16:33	36,1		147,4	⚠	Attention - Central Island				708
16:50	16:41	16:33	36,1		147,4	Y	Molenstraat	Molenstraat			709
16:50	16:41	16:33	36,1		147,4	↑	Molenstraat	Blankestraat			710
16:50	16:41	16:33	36,0		147,5	↷	Tieltseweg	Tieltseweg			711
16:50	16:41	16:33	36,0		147,5	↑	Tieltseweg	Oudebaan			712
16:50	16:41	16:33	35,7		147,8	↑	Tieltseweg	Tieltseweg			713
16:50	16:41	16:33	35,6		147,9	↑	Tieltseweg	Oudenbos	Heiken		714
16:51	16:42	16:34	35,3		148,2	↑	Tieltseweg	Heiken			715
16:51	16:42	16:34	35,2		148,3	↑	Tieltseweg	Heiken			716
16:51	16:42	16:34	35,1		148,4	↑	Tieltseweg	Heiken			717
16:51	16:42	16:34	34,8		148,7	↑	Tieltseweg	Klopperberg			718
16:52	16:43	16:35	34,6		148,9	↑	Tieltseweg	Tienbunder			719
16:52	16:43	16:35	34,5		149,0	↑	Tieltseweg	Tieltseweg			720
16:52	16:43	16:35	34,4		149,1	↑	Tieltseweg	Donk	Tienbunder		721
16:52	16:43	16:35	34,3		149,2	⚠	Bridge E314				722
16:52	16:43	16:35	34,3		149,2	↑	Tieltseweg	Tienbunder			723
16:53	16:44	16:36	33,9		149,6	↑	Tieltseweg	Haldertstraat			724
16:53	16:44	16:36	33,9	Way-out 2	149,6	🚲	Way-out 2 - Wedstrijd r.d 10,6 km / Mobs r.a 2,7 km				725
16:53	16:44	16:36	33,9	TIELT WINGE	149,6	↑	Rillaarseweg				726
16:53	16:44	16:36	33,8	{Tielt}	149,7	↑	Rillaarseweg	Begijnbosweg	Rillaarseweg		727
16:53	16:44	16:36	33,5		150,0	↑	Rillaarseweg	Begijnbosweg			728
16:53	16:44	16:36	33,4		150,1	↑	Rillaarseweg	Rillaarseweg			729
16:53	16:44	16:36	33,3		150,2	↑	Rillaarseweg	Rillaarseweg			730
16:54	16:45	16:37	33,1		150,4	↑	Rillaarseweg	Boekhoutstraat			731
16:54	16:45	16:37	32,6		150,9	↑	Rillaarseweg	Hazepad			732
16:55	16:46	16:38	32,3		151,2	↑	Rillaarseweg	Stekstraat	Boterstraat		733

Ø Kph	Ø Kph	Ø Kph	-	MUNICIPALITY - CITY	+		STREET NAME	CROSSING STREET			NR.
								LEFT	MAIN	RIGHT	
16:55	16:46	16:38	32,1		151,4		Versmalling / Narrowing				734
16:55	16:46	16:38	32,0		151,5		Rillaarseweg			Bergstraat	735
16:55	16:46	16:38	32,0		151,5		Rillaarseweg			Bergstraat	736
16:55	16:46	16:38	31,9		151,6		Rillaarseweg	Dorpsstraat			737
16:55	16:46	16:38	31,9		151,6		Attention - Central Island				738
16:55	16:46	16:38	31,8		151,7		Versmalling / Narrowing				739
16:55	16:46	16:38	31,8		151,7		Rillaarseweg	Solveldstraat		Bergstraat	740
16:56	16:47	16:38	31,6		151,9		Rillaarseweg			Sint Annastraat	741
16:56	16:47	16:39	31,3		152,2		Blerebergstraat	Kruisstraat			742
16:56	16:47	16:39	31,1		152,4		Blerebergstraat			Postweg	743
16:57	16:48	16:39	30,9		152,6		Blerebergstraat	Heuvelstraat		Keulestraat	744
16:57	16:48	16:40	30,6		152,9		Optielt	Oude Pastori Blerebergstr			745
16:57	16:48	16:40	30,5		153,0		Optielt	Optielt			746
16:57	16:48	16:40	30,4		153,1		Optielt			Dag-en nachtstr	747
16:58	16:49	16:40	30,0		153,5		Sint Donatusweg			Optielt	748
16:58	16:49	16:41	29,7		153,8		Oude Leuvensebaan	Oude Leuvensebaan			749
16:59	16:50	16:41	29,3		154,2		Oude Leuvensebaan			Goethuysweg	750
16:59	16:50	16:42	28,9		154,6		Oude Leuvensebaan			Alsbergweg	751
17:00	16:50	16:42	28,7	{Sint-Joris-Winge}	154,8		Oude Leuvensebaan				752
17:00	16:51	16:42	28,5		155,0		Oude Leuvensebaan			Dellestraat	753
17:00	16:51	16:43	28,3		155,2		Oude Leuvensebaan	Vlaaistraat			754
17:01	16:52	16:43	27,7		155,8		Wingerstraat	Wingerstraat Kleerbeekstr			755
17:02	16:52	16:44	27,3		156,2		Motbroekstraat			Motbroekstraat	756
17:02	16:52	16:44	27,2		156,3		Motbroekstraat	Motbroekstraat			757
17:02	16:53	16:44	27,0		156,5		Motbroekstraat	Heikenstraat			758
17:02	16:53	16:44	26,8		156,7		Motbroekstraat			Houwaartstraat	759
17:03	16:53	16:45	26,5	{Houwaart}	157,0		Roeselberg				760
17:03	16:54	16:45	26,2		157,3		Roeselberg	Stokskesstraat			761
17:03	16:54	16:45	26,1		157,4		Roeselberg	Stokskesstraat			762
17:04	16:54	16:46	25,8		157,7		Kriebekestraat			Roeselberg	763
17:05	16:55	16:47	25,0		158,5		Versmalling / Narrowing				764
17:05	16:55	16:47	25,0		158,5		Kriebekestraat			Kriebekestraat	765
17:05	16:55	16:47	24,9		158,6		Kriebekestraat			Kriebekestraat	766
17:05	16:56	16:47	24,6		158,9		Kriebekestraat			Kriebekestraat	767
17:05	16:56	16:47	24,5		159,0		Kriebekestraat	Streekweg			768
17:05	16:56	16:47	24,5		159,0		Haldertstraat			Heikant	769
17:06	16:56	16:48	24,3		159,2		Attention - Central Island				770
17:06	16:56	16:48	24,1		159,4		Haldertstraat	Molenstraat			771
17:06	16:57	16:48	24,0		159,5		Haldertstraat			Halderstraat	772
17:06	16:57	16:48	23,9		159,6		Haldertstraat			Neringstraat	773
17:07	16:57	16:49	23,3		160,2		Houwaartsebergweg			Haldertstraat	774
17:07	16:57	16:49	23,3	Way-in 2	160,2		Way-in 1 Haldertstraat				775
17:07	16:58	16:49	23,0		160,5		Houwaartsebergweg			Houwaartsebergweg	776
17:07	16:58	16:49	23,0	Beklimming / Climb	160,5		Muur van Houwaart - AVG 8,1% - 500m				777
17:08	16:58	16:50	22,7		160,8		Houwaartsebergweg			Houwaartsebergweg	778
17:08	16:58	16:50	22,6		160,9		Houwaartsebergweg	Houwaartsebergweg			779

Ø Kph	Ø Kph	Ø Kph	-	MUNICIPALITY - CITY	+		STREET NAME	CROSSING STREET			NR.
								LEFT	MAIN	RIGHT	
17:08	16:58	16:50	22,6		160,9		Wijngaardstraat	Wijngaardstraat			780
17:08	16:59	16:50	22,4		161,1		Bergweideweg	Wijngaardstraat			781
17:09	16:59	16:50	22,1	HOLSBEEK	161,4		Kriesberg	Bergweideweg			782
17:10	17:01	16:52	20,8	{Nieuwrode}	162,7		Kriesberg	Vliet			783
17:11	17:02	16:53	20,0		163,5		Zandstraat	Plamootstraat			784
17:11	17:02	16:53	20,1		163,4		Zandstraat	Zandstraat	Zandstraat		785
17:12	17:02	16:53	19,6		163,9		Zandstraat	Zandstraat			786
17:12	17:02	16:54	19,5		164,0		Zandstraat	Plamootstraat			787
17:12	17:03	16:54	19,4		164,1		Zandstraat	Vliet			788
17:12	17:03	16:54	19,4		164,1		Attention - Central Island				789
17:12	17:03	16:54	19,4		164,1		Sint Lambertusstraat	Rijksweg			790
17:12	17:03	16:54	19,4		164,1		Versmalling / Narrowing				791
17:12	17:03	16:54	19,3		164,2		Sint Lambertusstraat	Dorp			792
17:13	17:03	16:54	19,2		164,3		Sint Lambertusstraat	Losting			793
17:13	17:03	16:54	19,2		164,3		Dorp	Losting			794
17:13	17:03	16:54	19,2		164,3		Dorp	Dorp			795
17:13	17:03	16:54	19,0		164,5		Dorp	Dorp			796
17:13	17:03	16:54	18,8		164,7		Panoramastraat	Hoekje	Appelweg		797
17:14	17:04	16:55	18,1		165,4		Panoramastraat	Sint Jobsweg			798
17:14	17:05	16:56	17,9		165,6		Rot	Kraaikant			799
17:15	17:05	16:56	17,6		165,9		Rot	De kluis	Veeliedenstr		800
17:15	17:06	16:57	17,1		166,4		Rot	Rot			801
17:15	17:06	16:57	17,1	AARSCHOT	166,4		Holsbeeksesteenweg				802
17:16	17:06	16:57	16,8	{Gelrode}	166,7		Bridge E314				803
17:16	17:06	16:57	16,5		167,0		Holsbeeksesteenweg	De kluis	Stertstraat		804
17:17	17:07	16:58	16,2		167,3		Holsbeeksesteenweg	Parhostraat			805
17:17	17:07	16:58	16,1		167,4		Attention - Central Island				806
17:17	17:07	16:58	16,1		167,4		Holsbeeksesteenweg	Rillaarsebaan			807
17:17	17:07	16:58	16,0		167,5		Holsbeeksesteenweg	J.A.Van Emelenstraat			808
17:17	17:07	16:58	15,8		167,7		Dorpsstraat	Dorpsstraat			809
17:17	17:08	16:58	15,6	SPEEDBUMP	167,9		Dorpsstraat				810
17:17	17:08	16:58	15,6		167,9		Pastoor Dergenstraat	Gelrodestraat	Heldenstraat		811
17:18	17:08	16:59	15,4		168,1		Pastoor Dergenstraat	Pastoor Dergenstraat			812
17:18	17:08	16:59	15,4		168,1		Pastoor Dergenstraat	Kerkvoetweg			813
17:18	17:08	16:59	15,4	SPEEDBUMP	168,1		Pastoor Dergenstraat				814
17:18	17:08	16:59	15,2		168,3		Pastoor Dergenstraat	Pastoor Dergenstraat			815
17:18	17:08	16:59	15,2		168,3		Pastoor Dergenstraat	Donkerstraat			816
17:18	17:08	16:59	15,1		168,4		Pastoor Dergenstraat	O.Vanden Eyndepad	Brimveld		817
17:18	17:08	16:59	14,9		168,6		Oude Steenweg	Pastoor Dergenstraat			818
17:19	17:09	17:00	14,7		168,8		Oude Steenweg	Lindeboomstraat			819
17:19	17:09	17:00	14,6		168,9		Oude Steenweg	Bergstraat			820
17:19	17:09	17:00	14,5		169,0		Leuvensesteenweg	Leuvensesteenweg			821
17:19	17:09	17:00	14,4		169,1		Attention - Central Island				822
17:19	17:09	17:00	14,4		169,1		Begijnendijksesteenweg	Pastoor Dergjvensesteenweg			823
17:20	17:09	17:00	14,1		169,4		Begijnendijksesteenweg	Wipstraat			824
17:20	17:09	17:00	14,1		169,4		Brug spoorweg				825

Ø Kph	Ø Kph	Ø Kph	-	MUNICIPALITY - CITY	+		STREET NAME	CROSSING STREET			NR.
								LEFT	MAIN	RIGHT	
17:20	17:10	17:00	14,0		169,5	↑	Begijnendijksesteenweg	Baan op Rotselaar			826
17:20	17:10	17:01	13,5		170,0	↻	Begijnendijksesteenweg	Zallakenstraatwg Betekom			827
17:22	17:11	17:02	12,6	BEGIJNENDIJK	170,9	↻	Brug Demer				828
17:22	17:11	17:02	12,6	{Betekom}	170,9	↑	Begijnendijksesteenweg	Jaagpad Demer			829
17:22	17:12	17:03	12,3		171,2	↻	Versmalling / Narrowing				830
17:22	17:12	17:03	12,1		171,4	↻	Pastorijstraat	Gelroodsestwg			831
17:22	17:12	17:03	12,0		171,5	↑	Pastorijstraat	ST Laurentiusstr			832
17:23	17:13	17:03	11,7		171,8	↻	Werchtersesteenweg	Pastoor Pitetlaan			833
17:23	17:13	17:04	11,5		172,0	↻	Raystraat	Werchtersesteenweg			834
17:23	17:13	17:04	11,4		172,1	↑	Raystraat	Processieweg			835
17:23	17:13	17:04	11,3		172,2	↑	Raystraat	Raystraat			836
17:24	17:14	17:05	10,7		172,8	↻	Tremelosesteenweg	Tremelosesteenweg			837
17:24	17:14	17:05	10,7	Way-out 3	172,8	↻	Way-out 3 - Wedstrijd l.a 3,8 km / Mobs r.a 0,8 km				838
17:24	17:14	17:05	10,7	TREMELO	172,8	↻	Bossepleinstraat	Tremelosesteenweg			839
17:25	17:14	17:05	10,4	{Baal}	173,1	↑	Bossepleinstraat	Balenbergstraat			840
17:25	17:15	17:05	10,1		173,4	↑	Bossepleinstraat	Bredevennestraat			841
17:26	17:15	17:06	9,7		173,8	↻	Moorsemsestraat	Moorsemsestraat			842
17:26	17:15	17:06	9,7		173,8	↑	Moorsemsestraat	Moorsemsestraat			843
17:26	17:15	17:06	9,5		174,0	↑	Moorsemsestraat	Balenbergstraatje			844
17:26	17:16	17:06	9,2	BEGIJNENDIJK	174,3	↑	Kwetterstraat				845
17:26	17:16	17:06	9,2	{Betekom}	174,3	↑	Kwetterstraat	Balenbergstraat			846
17:26	17:16	17:06	9,2		174,3	↑	Kwetterstraat	Balenbergstraat			847
17:27	17:16	17:07	8,8		174,7	↑	Kwetterstraat	Kwetterstraat			848
17:27	17:17	17:07	8,7		174,8	↻	Willekenslaan	Willekenslaan			849
17:28	17:17	17:08	8,2		175,3	↑	Willekenslaan	Leemstraat			850
17:28	17:18	17:08	7,8		175,7	↻	Grote Baan	Willekenslaan Grote Baan			851
17:28	17:18	17:08	7,6		175,9	↑	Grote Baan	Gelegstraat			852
17:28	17:18	17:08	7,6		175,9	↻	Prof. Scharpélaan	Prof. Scharpé Grote Baan			853
17:29	17:18	17:09	7,3		176,2	↑	Prof. Scharpélaan	Voetbalpleinstr	Willekenslaan		854
17:29	17:18	17:09	7,2		176,3	↑	Prof. Scharpélaan	Voetbalpleinstr			855
17:29	17:19	17:09	6,9		176,6	↑	Prof. Scharpélaan	Tremelosesteenweg			856
17:29	17:19	17:09	6,9	Way-in 3	176,6	↻	Way-in 3 Tremelosesteenweg				857
17:30	17:19	17:10	6,6		176,9	↻	Pastoor Pitetlaan, N21	Prof. Scharpélaan Pitetlaan			858
17:30	17:20	17:10	6,3	FLANDRIEN CP 1	177,2	↻	Flandrien Checkpoint Sprint 1	THV SPORTHAL			859
17:30	17:20	17:10	6,2		177,3	↑	Aarschotsesteenweg, N21b	Aarschotsesteenweg			860
17:31	17:20	17:11	5,9		177,6	↑	Aarschotsesteenweg, N21b	Tumkensberg			861
17:31	17:21	17:11	5,6		177,9	↑	Aarschotsesteenweg, N21b	Heuvelstraat			862
17:31	17:21	17:11	5,5		178,0	↑	Aarschotsesteenweg, N21b	Beemdstraat			863
17:31	17:21	17:11	5,5		178,0	↑	Aarschotsesteenweg, N21b	Soelstraat			864
17:32	17:21	17:11	5,3		178,2	↑	Aarschotsesteenweg, N21b	Hulstsestraat			865
17:32	17:21	17:11	5,2		178,3	↑	Aarschotsesteenweg, N21b	Hulstsestraat			866
17:32	17:21	17:12	5,0		178,5	↑	Aarschotsesteenweg, N21b	Steijenhoflaan			867
17:32	17:22	17:12	4,8		178,7	↑	Aarschotsesteenweg, N21b	Amerstraat			868
17:32	17:22	17:12	4,8		178,7	↑	Aarschotsesteenweg, N21b	Staeystraat	Amerstraat		869
17:33	17:22	17:12	4,5		179,0	↻	Ter Heidelaan, R25	R25 - Westelijke Ring			870
17:33	17:22	17:13	4,3	AARSCHOT	179,2	↑	Ter Heidelaan, R25				871

Ø Kph	Ø Kph	Ø Kph	-	MUNICIPALITY - CITY	+		STREET NAME	CROSSING STREET			NR.
								LEFT	MAIN	RIGHT	
17:34	17:23	17:13	3,6	{Aarschot}	179,9		Ter Heidelaan, R25	Nijverheidslaan			872
17:35	17:24	17:14	3,0		180,5		Ter Heidelaan, R25	K. Mechelsebaan	K. Mechelsebaan		873
17:35	17:24	17:14	3,0		180,5		Attention - Central Island				874
17:35	17:25	17:15	2,5		181,0		Witte Molenlaan, R25	Liersesteenweg	Liersesteenweg		875
17:36	17:25	17:15	2,3		181,2		Witte Molenlaan, R25	inrit Wittemolen laan			876
17:36	17:25	17:15	2,0		181,5		Witte Molenlaan, R25	inrit Wittemolen laan			877
17:37	17:26	17:16	1,3		182,2		Gijmelsesteenweg, R25	Gijmelsesteenweg			878
17:37	17:26	17:17	1,1		182,4		Gijmelsesteenweg, R25	Withuisstraat			879
17:37	17:27	17:17	1,0		182,5		Oostelijke Ring, R25	Langdorpsestwg	Langdorpsestwg		880
17:38	17:27	17:17	0,4		183,1		Oostelijke Ring, R25	Bekaflaan	Bekaflaan		881
17:39	17:28	17:18	0,0		183,5		FINISH				882