

# Baloise Belgium Tour

## Stage 4 - Begijnendijk-Betekom - Aarschot



Ø Kph	Ø Kph	Ø Kph	-	MUNICIPALITY - CITY	+		STREET NAME	CROSSING STREET			NR.
								LEFT	MAIN	RIGHT	
44	46	48									
13:15	13:15	13:15	7,0	Vlaams Brabant	0,0		START NEUTRALIZATION - Sporthal	Pastoor Pitetlaan, N21			1
13:15	13:15	13:15	6,7	BEGIJNENDIJK	0,3		Pastoor Pitetlaan, N21	Prof. Scharpélaan			2
13:16	13:16	13:16	6,5	{Betekom}	0,5		Pastoor Pitetlaan, N21	Beekstraat			3
13:16	13:16	13:16	6,4		0,6		Werchtersesteenweg, N21	Pater Damiaanstraat			4
13:16	13:16	13:16	6,4		0,6		Werchtersesteenweg, N21	Pastorijstraat			5
13:16	13:16	13:16	6,2		0,8		Raystraat	Werchtersesteenweg, N21			6
13:16	13:16	13:16	6,1		0,9		Raystraat	Processieweg			7
13:17	13:17	13:17	6,0		1,0		Raystraat	Raystraat			8
13:18	13:18	13:18	5,4		1,6		Tremelosesteenweg	Tremelosesteenweg			9
13:18	13:18	13:18	5,4	TREMELO	1,6		Bossepleinstraat	Tremelosesteenweg			10
13:18	13:18	13:18	5,1	{Baal}	1,9		Bossepleinstraat	Balenbergstraat			11
13:19	13:19	13:19	4,8		2,2		Bossepleinstraat	Bredevennestraat			12
13:20	13:20	13:20	4,4		2,6		Moorsemsestraat	Moorsemsestraat			13
13:20	13:20	13:20	4,4		2,6		Moorsemsestraat	Moorsemsestraat			14
13:20	13:20	13:20	4,2		2,8		Moorsemsestraat	Balenbergstraatje			15
13:21	13:21	13:21	3,9	BEGIJNENDIJK	3,1		Kwetterstraat				16
13:21	13:21	13:21	3,9		3,1		Kwetterstraat	Balenbergstraat			17
13:21	13:21	13:21	3,9		3,1		Kwetterstraat	Balenbergstraat			18
13:22	13:22	13:22	3,5		3,5		Kwetterstraat	Kwetterstraat			19
13:22	13:22	13:22	3,4		3,6		Willekenslaan	Willekenslaan			20
13:22	13:22	13:22	3,4		3,6		Willekenslaan	O.L.Vrouwstraat			21
13:22	13:22	13:22	3,1		3,9		Moorsemsestraat	Hannekensstraat			22
13:23	13:23	13:23	3,0		4,0		Moorsemsestraat	Wittevinnestraat			23
13:23	13:23	13:23	2,9		4,1		Peuterstraat	Moorsemsestraat			24
13:25	13:25	13:25	1,7		5,3		Peuterstraat	Remerstraat			25
13:26	13:26	13:26	1,5		5,5		Baalsesteenweg	Baalsesteenweg			26
13:26	13:26	13:26	1,2		5,8		Baalsesteenweg	Jagerstraat	Baalsesteenweg		27
13:27	13:27	13:27	0,9		6,1		Baalsesteenweg	Vissendijk			28
13:27	13:27	13:27	0,8		6,2		Betekomsesteenweg	Dorpsstraat			29
13:27	13:27	13:27	0,6		6,4		Betekomsesteenweg	Kleinesteenweg			30
13:28	13:28	13:28	0,3		6,7		Betekomsesteenweg	Raamstraat	Betekomsesteenweg		31
13:28	13:28	13:28	0,1		6,9		Betekomsesteenweg	Sint Luciastraat			32
13:29	13:29	13:29	0,0		7,0		End Neutralisation	Betekomsesteenweg thv Kapel			33
13:29	13:29	13:29	183,5		0,0		Official Start				34
13:29	13:29	13:29	183,4		0,1		Betekomsesteenweg	Goreweg			35
13:29	13:29	13:29	183,4	{Betekom}	0,1		Betekomsesteenweg				36
13:29	13:29	13:29	183,3		0,2		Betekomsesteenweg	Rogaarden			37
13:30	13:30	13:30	182,7		0,8		Prof. Scharpélaan	Moorsemsestraat			38
13:30	13:30	13:30	182,5		1,0		Prof. Scharpélaan	O.L.Vrouwstraat			39
13:30	13:30	13:30	182,4		1,1		Prof. Scharpélaan	O.L.Vrouwstraat			40
13:30	13:30	13:30	182,3		1,2		Prof. Scharpélaan	Tramstraat			41
13:31	13:31	13:31	181,7		1,8		Prof. Scharpélaan	Seypstraat			42
13:31	13:31	13:31	181,4		2,1		Prof. Scharpélaan	Grote baan			43
























Ø Kph	Ø Kph	Ø Kph	-	MUNICIPALITY - CITY	+		STREET NAME	CROSSING STREET			NR.
								LEFT	MAIN	RIGHT	
13:32	13:32	13:32	181,1		2,4	↑	Prof. Scharpélaan	Voetbalpleinstr	Willekenslaan	44	
13:32	13:32	13:32	181,0		2,5	↑	Prof. Scharpélaan	Voetbalpleinstr		45	
13:32	13:32	13:32	180,7		2,8	↑	Prof. Scharpélaan		Tremlosesteenweg	46	
13:33	13:33	13:32	180,4		3,1	⚙️	Pastoor Pitetlaan, N21		Prof. Scharpélaan Pitetlaan	47	
13:33	13:33	13:33	180,0		3,5	↑	Aarschotsesteenweg, N21b		Aarschotsesteenweg	48	
13:34	13:33	13:33	179,7		3,8	↑	Aarschotsesteenweg, N21b	Tumkensberg		49	
13:34	13:34	13:34	179,4		4,1	↑	Aarschotsesteenweg, N21b		Heuvelstraat	50	
13:34	13:34	13:34	179,3		4,2	↑	Aarschotsesteenweg, N21b		Beemdstraat	51	
13:34	13:34	13:34	179,3		4,2	↑	Aarschotsesteenweg, N21b	Soelstraat		52	
13:35	13:34	13:34	179,1		4,4	↑	Aarschotsesteenweg, N21b	Hulstsestraat		53	
13:35	13:34	13:34	179,0		4,5	↑	Aarschotsesteenweg, N21b	Hulstsestraat		54	
13:35	13:35	13:34	178,8		4,7	↑	Aarschotsesteenweg, N21b		Steijenhoflaan	55	
13:35	13:35	13:35	178,6		4,9	↑	Aarschotsesteenweg, N21b	Amerstraat		56	
13:35	13:35	13:35	178,6		4,9	↑	Aarschotsesteenweg, N21b	Staeystraat	Amerstraat	57	
13:36	13:35	13:35	178,3	<b>BEGIJNENDIJK</b>	5,2	⚙️	Ter Heidelaan, R25		R25 - Westelijke Ring	58	
13:36	13:36	13:35	178,1	<b>AARSCHOT</b>	5,4	↑	Ter Heidelaan, R25			59	
13:37	13:36	13:36	177,4	{Aarschot}	6,1	⚠️	Ter Heidelaan, R25		Nijverheidslaan	60	
13:38	13:37	13:37	176,8		6,7	↑	Ter Heidelaan, R25	K. Mechelsebaan	K. Mechelsebaan	61	
13:38	13:37	13:37	176,8		6,7	⚙️	Attention - Central Island			62	
13:38	13:38	13:38	176,3		7,2	⚠️	Witte Molenlaan, R25	Liersesteenweg	Liersesteenweg	63	
13:39	13:38	13:38	176,1		7,4	↑	Witte Molenlaan, R25	inrit Wittemolen laan		64	
13:39	13:39	13:38	175,8		7,7	↑	Witte Molenlaan, R25		inrit Wittemolen laan	65	
13:40	13:39	13:39	175,1		8,4	⚠️	Gijmelsesteenweg, R25	Gijmelsesteenweg		66	
13:40	13:40	13:39	174,9		8,6	↑	Gijmelsesteenweg, R25		Withuisstraat	67	
13:40	13:40	13:39	174,8		8,7	↑	Oostelijke Ring, R25	Langdorpsestwg	Langdorpsestwg	68	
13:41	13:41	13:40	174,2		9,3	⚠️	Oostelijke Ring, R25	Bekaflaan	Bekaflaan	69	
13:42	13:41	13:41	173,9		9,6	⊘	1e Passage Finish			70	
13:42	13:41	13:41	173,8		9,7	↑	Oostelijke Ring, R25	Inrit Demervallei		71	
13:42	13:42	13:41	173,4		10,1	↑	Oostelijke Ring, R25		Diestsestraat	72	
13:43	13:42	13:42	173,1		10,4	↪️	Schoonhovendreef		Oostelijke Ring, R25	73	
13:43	13:42	13:42	173,1	<b>Beklimming / Climb</b>	10,4	⚡	Schoonhovendreef - 600m - AVG 6,4%			74	
13:43	13:42	13:42	173,1	<b>Way-out 1</b>	10,4	🚲	Way-out 1 - Wedstrijd r.a 3,1 km / Mobs 1,1 km			75	
13:43	13:42	13:42	172,9		10,6	↑	Schoonhovendreef	Vijverstraat		76	
13:43	13:43	13:42	172,6		10,9	↑	Schoonhovendreef	Hogeweg	Leibergweg	77	
13:44	13:43	13:42	172,5		11,0	↪️	Tieltsebaan		Braekepoort	78	
13:44	13:44	13:43	171,9		11,6	↑	Tieltsebaan	Hogeweg		79	
13:44	13:44	13:43	171,8		11,7	↪️	Haterbeekstraat		Tieltsebaan	80	
13:45	13:45	13:44	171,2		12,3	↑	Haterbeekstraat		Vlietstraat	81	
13:45	13:45	13:44	171,1		12,4	Y	Haterbeekstraat		Paapbosstraat	82	
13:47	13:46	13:45	170,2		13,3	↪️	Heikenstraat		Heikenstraat	83	
13:47	13:46	13:45	170,0		13,5	↑	Heikenstraat	Muizenstraat		84	
13:47	13:46	13:45	170,0		13,5	↪️	Diestsesteenweg N10	Diestsesteenweg N10		85	
13:47	13:46	13:45	170,0	<b>Way-in 1</b>	13,5	🚲	Way-in 1 Diestsesteenweg			86	
13:47	13:46	13:45	170,0		13,5	⚙️	Attention - Central Island			87	
13:47	13:46	13:46	169,9	{Rillaar}	13,6	↑	Diestsesteenweg N10			88	
13:48	13:47	13:46	169,3		14,2	↑	Diestsesteenweg N10	Meyerveldstraat	Nopstal	89	

Ø Kph	Ø Kph	Ø Kph	-	MUNICIPALITY - CITY	+		STREET NAME	CROSSING STREET			NR.
								LEFT	MAIN	RIGHT	
13:48	13:47	13:46	169,2		14,3		Attention - Central Island				90
13:48	13:47	13:46	169,2		14,3		Nopstal	Diestsesteenweg N10			91
13:48	13:47	13:47	169,0		14,5		Nopstal	Nopstal		Nopstal	92
13:48	13:47	13:47	169,0	Beklimming / Climb	14,5		Nopstal - 1200m - AVG 3,6%				93
13:49	13:48	13:47	168,6		14,9		Huiskens	Molenstraat			94
13:49	13:48	13:48	168,2		15,3		Huiskens	Huiskens			95
13:50	13:49	13:48	167,8		15,7		Leuvenseweg	Steenberg .euvenseweg			96
13:52	13:51	13:50	166,6		16,9		Leuvenseweg	Marktweg			97
13:52	13:51	13:50	166,6		16,9		Leuvenseweg	Oudebaan			98
13:52	13:51	13:50	166,5		17,0		Attention - Central Island				99
13:52	13:51	13:50	166,5		17,0		Molenstraat	Molenstraat			100
13:52	13:51	13:50	166,5		17,0		Molenstraat	Blankestraat			101
13:52	13:51	13:50	166,4		17,1		Tieltseweg	Tieltseweg			102
13:52	13:51	13:50	166,4		17,1		Tieltseweg	Oudebaan			103
13:52	13:51	13:50	166,1		17,4		Tieltseweg	Tieltseweg			104
13:52	13:51	13:50	166,0		17,5		Tieltseweg	Oudenbos		Heiken	105
13:53	13:52	13:51	165,7		17,8		Tieltseweg			Heiken	106
13:53	13:52	13:51	165,6		17,9		Tieltseweg			Heiken	107
13:53	13:52	13:51	165,5		18,0		Tieltseweg			Heiken	108
13:53	13:52	13:51	165,2		18,3		Tieltseweg			Klopperberg	109
13:54	13:53	13:52	165,0		18,5		Tieltseweg			Tienbunder	110
13:54	13:53	13:52	164,9		18,6		Tieltseweg	Tieltseweg			111
13:54	13:53	13:52	164,8		18,7		Tieltseweg	Donk		Tienbunder	112
13:54	13:53	13:52	164,7		18,8		Bridge E314				113
13:54	13:53	13:52	164,7		18,8		Tieltseweg			Tienbunder	114
13:55	13:54	13:53	164,3		19,2		Tieltseweg			Haldertstraat	115
13:55	13:54	13:53	164,3	Way-out 2	19,2		Way-out 2 - Wedstrijd r.d 10,6 km / Mobs r.a 2,7 km				116
13:55	13:54	13:53	164,3	TIELT WINGE	19,2		Rillaarseweg				117
13:55	13:54	13:53	164,2	{Tielt}	19,3		Rillaarseweg	Begijnbosweg		Rillaarseweg	118
13:55	13:54	13:53	163,9		19,6		Rillaarseweg	Begijnbosweg			119
13:55	13:54	13:53	163,8		19,7		Rillaarseweg			Rillaarseweg	120
13:56	13:54	13:53	163,7		19,8		Rillaarseweg	Rillaarseweg			121
13:56	13:55	13:54	163,5		20,0		Rillaarseweg	Boekhoutstraat			122
13:56	13:55	13:54	163,0		20,5		Rillaarseweg	Hazenpad			123
13:57	13:56	13:55	162,7		20,8		Rillaarseweg	Stekstraat		Boterstraat	124
13:57	13:56	13:55	162,5		21,0		Versmalling / Narrowing				125
13:57	13:56	13:55	162,4		21,1		Rillaarseweg			Bergstraat	126
13:57	13:56	13:55	162,4		21,1		Rillaarseweg			Bergstraat	127
13:57	13:56	13:55	162,3		21,2		Rillaarseweg	Dorpsstraat			128
13:57	13:56	13:55	162,3		21,2		Attention - Central Island				129
13:58	13:56	13:55	162,2		21,3		Versmalling / Narrowing				130
13:58	13:56	13:55	162,2		21,3		Rillaarseweg	Solveldstraat		Bergstraat	131
13:58	13:57	13:55	162,0		21,5		Rillaarseweg			Sint Annastraat	132
13:58	13:57	13:56	161,8	Beklimming / Climb	21,7		Blereberg / Optielt - 1600m - AVG 3,1%				133
13:58	13:57	13:56	161,7		21,8		Blerebergstraat	Kruisstraat			134
13:59	13:57	13:56	161,5		22,0		Blerebergstraat			Postweg	135

Ø Kph	Ø Kph	Ø Kph	-	MUNICIPALITY - CITY	+		STREET NAME	CROSSING STREET			NR.
								LEFT	MAIN	RIGHT	
13:59	13:57	13:56	161,3		22,2	↑	Blerebergstraat	Heuvelstraat		Keulestraat	136
13:59	13:58	13:57	161,0		22,5	↻	Optielt	Oude Pastori Blerebergstr			137
13:59	13:58	13:57	160,9		22,6	↑	Optielt	Optielt			138
13:59	13:58	13:57	160,8		22,7	↑	Optielt			Dag-en nachtstr	139
14:00	13:59	13:57	160,4		23,1	↻	Sint Donatusweg	Optielt			140
14:00	13:59	13:58	160,1		23,4	↻	Oude Leuvensebaan	Oude Leuvensebaan			141
14:01	14:00	13:58	159,7		23,8	↑	Oude Leuvensebaan			Goethuysweg	142
14:02	14:00	13:59	159,3		24,2	↑	Oude Leuvensebaan			Alsbergweg	143
14:02	14:00	13:59	159,1	{Sint-Joris-Winge}	24,4	↑	Oude Leuvensebaan				144
14:02	14:01	13:59	158,9		24,6	↑	Oude Leuvensebaan			Dellestraat	145
14:02	14:01	14:00	158,7		24,8	↑	Oude Leuvensebaan	Vlaaistraat			146
14:03	14:02	14:00	158,1		25,4	↻	Wingerstraat	Wingerstraat Klerbeekstr			147
14:04	14:02	14:01	157,7		25,8	↻	Motbroekstraat			Motbroekstraat	148
14:04	14:02	14:01	157,6		25,9	↑	Motbroekstraat	Motbroekstraat			149
14:04	14:03	14:01	157,4		26,1	↑	Motbroekstraat	Heikenstraat			150
14:04	14:03	14:01	157,2		26,3	↑	Motbroekstraat			Houwaartstraat	151
14:05	14:03	14:02	156,9	{Houwaart}	26,6	↑	Roeselberg				152
14:05	14:04	14:02	156,6		26,9	↑	Roeselberg	Stokskesstraat			153
14:05	14:04	14:02	156,5		27,0	↑	Roeselberg	Stokskesstraat			154
14:06	14:04	14:03	156,2		27,3	↻	Kriebekestraat			Roeselberg	155
14:07	14:05	14:04	155,4		28,1	⚠	Versmalling / Narrowing			156	
14:07	14:05	14:04	155,4		28,1	↑	Kriebekestraat			Kriebekestraat	157
14:07	14:05	14:04	155,3		28,2	↑	Kriebekestraat			Kriebekestraat	158
14:07	14:06	14:04	155,0		28,5	↑	Kriebekestraat			Kriebekestraat	159
14:08	14:06	14:04	154,9		28,6	↑	Kriebekestraat	Streekweg			160
14:08	14:06	14:04	154,9		28,6	↻	Haldertstraat			Heikant	161
14:08	14:06	14:05	154,7		28,8	⚠	Attention - Central Island			162	
14:08	14:06	14:05	154,5		29,0	↑	Haldertstraat	Molenstraat			163
14:08	14:06	14:05	154,4		29,1	↑	Haldertstraat			Halderstraat	164
14:08	14:07	14:05	154,3		29,2	↑	Haldertstraat			Neringestraat	165
14:09	14:07	14:06	153,7		29,8	↻	Houwaartsebergweg			Haldertstraat	166
14:09	14:07	14:06	153,7	Way-in 2	29,8	🚲	Way-in 1 Haldertstraat				167
14:10	14:08	14:06	153,4		30,1	↑	Houwaartsebergweg			Houwaartsebergweg	168
14:10	14:08	14:06	153,4	Beklimming / Climb	30,1	⚠	Houwaartseberg - AVG 8,1% - 500m			169	
14:10	14:08	14:07	153,1		30,4	↑	Houwaartsebergweg			Houwaartsebergweg	170
14:10	14:08	14:07	153,0		30,5	↑	Houwaartsebergweg	Houwaartsebergweg			171
14:10	14:08	14:07	153,0		30,5	↻	Wijngaardstraat	Wijngaardstraat			172
14:10	14:09	14:07	152,8		30,7	↻	Bergweideweg			Wijngaardstraat	173
14:11	14:09	14:07	152,5	HOLSBEEK	31,0	↻	Kriesberg			Bergweideweg	174
14:13	14:11	14:09	151,2	{Nieuwrode}	32,3	↑	Kriesberg	Vliet			175
14:14	14:12	14:10	150,4		33,1	↻	Zandstraat			Plamootstraat	176
14:14	14:12	14:10	150,5		33,0	↻	Zandstraat	Zandstraat		Zandstraat	177
14:14	14:12	14:10	150,0		33,5	↑	Zandstraat	Zandstraat			178
14:14	14:12	14:11	149,9		33,6	↑	Zandstraat			Plamootstraat	179
14:14	14:12	14:11	149,8		33,7	↑	Zandstraat	Vliet			180
14:14	14:12	14:11	149,8		33,7	⚠	Attention - Central Island			181	

Ø Kph	Ø Kph	Ø Kph	-	MUNICIPALITY - CITY	+		STREET NAME	CROSSING STREET			NR.
								LEFT	MAIN	RIGHT	
14:14	14:12	14:11	149,8		33,7		Sint Lambertusstraat	Rijksweg			182
14:14	14:12	14:11	149,8		33,7		Versmalling / Narrowing				183
14:15	14:13	14:11	149,7		33,8		Sint Lambertusstraat	Dorp			184
14:15	14:13	14:11	149,6		33,9		Sint Lambertusstraat	Losting			185
14:15	14:13	14:11	149,6		33,9		Dorp	Losting			186
14:15	14:13	14:11	149,6		33,9		Dorp	Dorp			187
14:15	14:13	14:11	149,4		34,1		Dorp	Dorp			188
14:15	14:13	14:11	149,2		34,3		Panoramastraat	Hoekje	Appelweg		189
14:15	14:13	14:11	149,2	Beklimming / Climb	34,3		Het Rot - 900m - AVG 3,9%				190
14:16	14:14	14:12	148,5		35,0		Panoramastraat	Sint Jobsweg			191
14:17	14:14	14:13	148,3		35,2		Rot	Kraaikant			192
14:17	14:15	14:13	148,0		35,5		Rot	De kluis	Veeliedenstr		193
14:18	14:15	14:14	147,5		36,0		Rot	Rot			194
14:18	14:15	14:14	147,5	AARSCHOT	36,0		Holsbeeksesteenweg				195
14:18	14:16	14:14	147,2	{Gelrode}	36,3		Bridge E314				196
14:18	14:16	14:14	146,9		36,6		Holsbeeksesteenweg	De kluis	Stertstraat		197
14:19	14:17	14:15	146,6		36,9		Holsbeeksesteenweg	Parhostraat			198
14:19	14:17	14:15	146,5		37,0		Attention - Central Island				199
14:19	14:17	14:15	146,5		37,0		Holsbeeksesteenweg	Rillaarsebaan			200
14:19	14:17	14:15	146,4		37,1		Holsbeeksesteenweg	J.A.Van Emelenstraat			201
14:19	14:17	14:15	146,2		37,3		Dorpsstraat	Dorpsstraat			202
14:20	14:17	14:15	146,0	SPEEDBUMP	37,5		Dorpsstraat				203
14:20	14:17	14:15	146,0		37,5		Pastoor Dergenstraat	Gelrodestraat	Heldenstraat		204
14:20	14:18	14:16	145,8		37,7		Pastoor Dergenstraat	Pastoor Dergenstraat			205
14:20	14:18	14:16	145,8		37,7		Pastoor Dergenstraat	Kerkvoetweg			206
14:20	14:18	14:16	145,8	SPEEDBUMP	37,7		Pastoor Dergenstraat				207
14:20	14:18	14:16	145,6		37,9		Pastoor Dergenstraat	Pastoor Dergenstraat			208
14:20	14:18	14:16	145,6		37,9		Pastoor Dergenstraat	Donkerstraat			209
14:20	14:18	14:16	145,5		38,0		Pastoor Dergenstraat	O.Vanden Eyndepad	Brimveld		210
14:21	14:18	14:16	145,3		38,2		Oude Steenweg	Pastoor Dergenstraat			211
14:21	14:19	14:17	145,1		38,4		Oude Steenweg	Lindeboomstraat			212
14:21	14:19	14:17	145,0		38,5		Oude Steenweg	Bergstraat			213
14:21	14:19	14:17	144,9		38,6		Leuvensesteenweg	Leuvensesteenweg			214
14:21	14:19	14:17	144,8		38,7		Attention - Central Island				215
14:21	14:19	14:17	144,8		38,7		Begijnendijksesteenweg	Pastoor Dergijvensesteenweg			216
14:22	14:19	14:17	144,5		39,0		Begijnendijksesteenweg	Wipstraat			217
14:22	14:19	14:17	144,5		39,0		Brug spoorweg				218
14:22	14:20	14:17	144,4		39,1		Begijnendijksesteenweg	Baan op Rotselaar			219
14:23	14:20	14:18	143,9		39,6		Begijnendijksesteenweg	Zallakenstraatwg Betekom			220
14:23	14:20	14:18	143,9	START - Litterzone	39,6		START - Litterzone				221
14:23	14:20	14:18	143,8	END - Litterzone	39,7		END - Litterzone				222
14:23	14:20	14:18	143,8	START - Feedzone	39,7		START - Feedzone				223
14:23	14:21	14:19	143,2	END - Feedzone	40,3		END - Feedzone				224
14:23	14:21	14:19	143,2	START - Litterzone	40,3		START - Litterzone				225
14:24	14:21	14:19	143,0	END - Litterzone	40,5		END - Litterzone				226
14:24	14:21	14:19	143,0	BEGIJNENDIJK	40,5		Brug Demer				227

Ø Kph	Ø Kph	Ø Kph	-	MUNICIPALITY - CITY	+		STREET NAME	CROSSING STREET			NR.
								LEFT	MAIN	RIGHT	
14:24	14:21	14:19	143,0	{Betekom}	40,5	↑	Begijnendijksesteenweg	Jaagpad Demer			228
14:24	14:22	14:20	142,7		40,8	⚠	Versmalling / Narrowing				229
14:24	14:22	14:20	142,5		41,0	↩	Pastorijstraat	Gelroodsestwg			230
14:25	14:22	14:20	142,4		41,1	↑	Pastorijstraat	ST Laurentiusstr			231
14:25	14:23	14:20	142,1		41,4	↩	Werchtersesteenweg	Pastoor Pitetlaan			232
14:25	14:23	14:21	141,9		41,6	↪	Raystraat	Werchtersesteenweg			233
14:25	14:23	14:21	141,8		41,7	↑	Raystraat	Processieweg			234
14:26	14:23	14:21	141,7		41,8	↑	Raystraat	Raystraat			235
14:26	14:24	14:22	141,1		42,4	↩	Tremelosesteenweg	Tremelosesteenweg			236
14:26	14:24	14:22	141,1	Way-out 3	42,4	🚲	Way-out 3 - Wedstrijd l.a 3,8 km / Mobs r.a 0,8 km				237
14:26	14:24	14:22	141,1	TREMELO	42,4	↪	Bossepleinstraat	Tremelosesteenweg			238
14:27	14:24	14:22	140,8	{Baal}	42,7	↑	Bossepleinstraat	Balenbergstraat			239
14:27	14:25	14:22	140,5		43,0	↑	Bossepleinstraat	Bredevennestraat			240
14:28	14:25	14:23	140,1		43,4	↪	Moorsemsestraat	Moorsemsestraat			241
14:28	14:25	14:23	140,1		43,4	↑	Moorsemsestraat	Moorsemsestraat			242
14:28	14:25	14:23	139,9		43,6	↑	Moorsemsestraat	Balenbergstraatje			243
14:28	14:26	14:23	139,6	BEGIJNENDIJK	43,9	↑	Kwetterstraat				244
14:28	14:26	14:23	139,6	{Betekom}	43,9	↑	Kwetterstraat	Balenbergstraat			245
14:28	14:26	14:23	139,6		43,9	↑	Kwetterstraat	Balenbergstraat			246
14:29	14:26	14:24	139,2		44,3	↑	Kwetterstraat	Kwetterstraat			247
14:29	14:26	14:24	139,1		44,4	↪	Willekenslaan	Willekenslaan			248
14:30	14:27	14:25	138,6		44,9	↑	Willekenslaan	Leemstraat			249
14:30	14:28	14:25	138,2		45,3	↩	Grote Baan	Willekenslaan Grote Baan			250
14:31	14:28	14:25	138,0		45,5	↑	Grote Baan	Gelegstraat			251
14:31	14:28	14:25	138,0		45,5	↪	Prof. Scharpélaan	Prof. Scharpé Grote Baan			252
14:31	14:28	14:26	137,7		45,8	↑	Prof. Scharpélaan	Voetbalpleinstr	Willekenslaan		253
14:31	14:28	14:26	137,6		45,9	↑	Prof. Scharpélaan	Voetbalpleinstr			254
14:32	14:29	14:26	137,3		46,2	↑	Prof. Scharpélaan	Tremelosesteenweg			255
14:32	14:29	14:26	137,3	Way-in 3	46,2	🚲	Way-in 3 Tremelosesteenweg				256
14:32	14:29	14:27	137,0		46,5	⚠	Pastoor Pitetlaan, N21	Prof. Scharpélaan Pitetlaan			257
14:32	14:30	14:27	136,7	FLANDRIEN CHECKPOINT 1	46,8	Ⓢ	FLANDRIEN CHECKPOINT SPRINT 1	THV SPORHAL			258
14:32	14:30	14:27	136,6		46,9	↑	Aarschotsesteenweg, N21b	Aarschotsesteenweg			259
14:33	14:30	14:28	136,3		47,2	↑	Aarschotsesteenweg, N21b	Tumkensberg			260
14:33	14:30	14:28	136,0		47,5	↑	Aarschotsesteenweg, N21b	Heuvelstraat			261
14:33	14:31	14:28	135,9		47,6	↑	Aarschotsesteenweg, N21b	Beemdstraat			262
14:33	14:31	14:28	135,9		47,6	↑	Aarschotsesteenweg, N21b	Soelstraat			263
14:34	14:31	14:28	135,7		47,8	↑	Aarschotsesteenweg, N21b	Hulstsestraat			264
14:34	14:31	14:28	135,6		47,9	↑	Aarschotsesteenweg, N21b	Hulstsestraat			265
14:34	14:31	14:29	135,4		48,1	↑	Aarschotsesteenweg, N21b	Steijenhoflaan			266
14:34	14:32	14:29	135,2		48,3	↑	Aarschotsesteenweg, N21b	Amerstraat			267
14:34	14:32	14:29	135,2		48,3	↑	Aarschotsesteenweg, N21b	Staeystraat	Amerstraat		268
14:35	14:32	14:29	134,9	BEGIJNENDIJK	48,6	⚠	Ter Heidelaan, R25	R25 - Westelijke Ring			269
14:35	14:32	14:30	134,7	AARSCHOT	48,8	↑	Ter Heidelaan, R25				270
14:36	14:33	14:30	134,0	{Aarschot}	49,5	⚠	Ter Heidelaan, R25	Nijverheidslaan			271
14:37	14:34	14:31	133,4		50,1	↑	Ter Heidelaan, R25	K. Mechelsebaan	K. Mechelsebaan		272
14:37	14:34	14:31	133,4		50,1	⚠	Attention - Central Island				273

Ø Kph	Ø Kph	Ø Kph	-	MUNICIPALITY - CITY	+		STREET NAME	CROSSING STREET			NR.
								LEFT	MAIN	RIGHT	
14:38	14:35	14:32	132,9		50,6		Witte Molenlaan, R25	Liersesteenweg	Liersesteenweg	274	
14:38	14:35	14:32	132,7		50,8		Witte Molenlaan, R25	inrit Wittemolen laan		275	
14:38	14:35	14:32	132,4		51,1		Witte Molenlaan, R25	inrit Wittemolen laan		276	
14:39	14:36	14:33	131,7		51,8		Gijmelsesteenweg, R25	Gijmelsesteenweg		277	
14:39	14:36	14:34	131,5		52,0		Gijmelsesteenweg, R25	Withuisstraat		278	
14:40	14:36	14:34	131,4		52,1		Oostelijke Ring, R25	Langdorpsestwg	Langdorpsestwg	279	
14:40	14:37	14:34	130,8		52,7		Oostelijke Ring, R25	Bekaflaan	Bekaflaan	280	
14:41	14:38	14:35	130,5		53,0		2e Passage Finish - 3 LAPS TO GO			281	
14:41	14:38	14:35	130,4		53,1		Oostelijke Ring, R25	Inrit Demervallei		282	
14:41	14:38	14:35	130,0		53,5		Oostelijke Ring, R25	Diestsestraat		283	
14:42	14:39	14:36	129,7		53,8		Schoonhovendreef	Oostelijke Ring, R25		284	
14:42	14:39	14:36	129,7	Beklimming / Climb	53,8		Schoonhovendreef - 600m - AVG 6,4%			285	
14:42	14:39	14:36	129,7	Way-out 1	53,8		Way-out 1 - Wedstrijd r.a 3,1 km / Mobs 1,1 km			286	
14:42	14:39	14:36	129,5		54,0		Schoonhovendreef	Vijverstraat		287	
14:43	14:39	14:36	129,2		54,3		Schoonhovendreef	Hogeweg	Leibergweg	288	
14:43	14:39	14:37	129,1		54,4		Tieltsebaan	Braekepoort		289	
14:44	14:40	14:37	128,5		55,0		Tieltsebaan	Hogeweg		290	
14:44	14:40	14:37	128,4		55,1		Haterbeekstraat	Tieltsebaan		291	
14:44	14:41	14:38	127,8		55,7		Haterbeekstraat	Vlietstraat		292	
14:45	14:41	14:38	127,7		55,8		Haterbeekstraat	Paapbosstraat		293	
14:46	14:42	14:39	126,8		56,7		Heikenstraat	Heikenstraat		294	
14:46	14:43	14:40	126,6		56,9		Heikenstraat	Muizenstraat		295	
14:46	14:43	14:40	126,6		56,9		Diestsesteenweg N10	Diestsesteenweg N10		296	
14:46	14:43	14:40	126,6	Way-in 1	56,9		Way-in 1 Diestsesteenweg			297	
14:46	14:43	14:40	126,6		56,9		Attention - Central Island			298	
14:46	14:43	14:40	126,5	{Rillaar}	57,0		Diestsesteenweg N10			299	
14:47	14:44	14:41	125,9		57,6		Diestsesteenweg N10	Meyerveldstraat	Nopstal	300	
14:47	14:44	14:41	125,8		57,7		Attention - Central Island			301	
14:47	14:44	14:41	125,8		57,7		Nopstal	Diestsesteenweg N10		302	
14:47	14:44	14:41	125,6		57,9		Nopstal	Nopstal	Nopstal	303	
14:47	14:44	14:41	125,6	Beklimming / Climb	57,9		Nopstal - 1200m - AVG 3,6%			304	
14:48	14:45	14:41	125,2		58,3		Huiskens	Molenstraat		305	
14:49	14:45	14:42	124,8		58,7		Huiskens	Huiskens		306	
14:49	14:46	14:42	124,4		59,1		Leuvenseweg	Steenberg .euvenseweg		307	
14:51	14:47	14:44	123,2		60,3		Leuvenseweg	Marktweg		308	
14:51	14:47	14:44	123,2		60,3		Leuvenseweg	Oudebaan		309	
14:51	14:47	14:44	123,1		60,4		Attention - Central Island			310	
14:51	14:47	14:44	123,1		60,4		Molenstraat	Molenstraat		311	
14:51	14:47	14:44	123,1		60,4		Molenstraat	Blankestraat		312	
14:51	14:47	14:44	123,0		60,5		Tieltseweg	Tieltseweg		313	
14:51	14:47	14:44	123,0		60,5		Tieltseweg	Oudebaan		314	
14:51	14:48	14:45	122,7		60,8		Tieltseweg	Tieltseweg		315	
14:52	14:48	14:45	122,6		60,9		Tieltseweg	Oudenbos	Heiken	316	
14:52	14:48	14:45	122,3		61,2		Tieltseweg	Heiken		317	
14:52	14:48	14:45	122,2		61,3		Tieltseweg	Heiken		318	
14:52	14:49	14:45	122,1		61,4		Tieltseweg	Heiken		319	

Ø Kph	Ø Kph	Ø Kph	-	MUNICIPALITY - CITY	+		STREET NAME	CROSSING STREET			NR.
								LEFT	MAIN	RIGHT	
14:53	14:49	14:46	121,8		61,7	↑	Tieltseweg			Klopperberg	320
14:53	14:49	14:46	121,6		61,9	↑	Tieltseweg			Tienbunder	321
14:53	14:49	14:46	121,5		62,0	↑	Tieltseweg	Tieltseweg			322
14:53	14:50	14:46	121,4		62,1	↑	Tieltseweg	Donk		Tienbunder	323
14:53	14:50	14:46	121,3		62,2	⚖️	Bridge E314				324
14:53	14:50	14:46	121,3		62,2	↑	Tieltseweg			Tienbunder	325
14:54	14:50	14:47	121,1	START - Litterzone	62,4	♻️	START - Litterzone				326
14:54	14:50	14:47	120,9	END - Litterzone	62,6	♻️	END - Litterzone				327
14:54	14:50	14:47	120,9	START - Feedzone	62,6	🍴	START - Feedzone				328
14:54	14:50	14:47	120,9		62,6	↑	Tieltseweg			Haldertstraat	329
14:54	14:50	14:47	120,9	Way-out 2	62,6	🚲	Way-out 2 - Wedstrijd r.d 10,6 km / Mobs r.a 2,7 km				330
14:54	14:50	14:47	120,9	TIELT WINGE	62,6	↑	Rillaarseweg				331
14:54	14:50	14:47	120,8	{Tielt}	62,7	↑	Rillaarseweg	Begijnbosweg		Rillaarseweg	332
14:54	14:51	14:47	120,5	END - Feedzone	63,0	🍴	END - Feedzone				333
14:54	14:51	14:47	120,5	START - Litterzone	63,0	♻️	START - Litterzone				334
14:54	14:51	14:47	120,5		63,0	↑	Rillaarseweg	Begijnbosweg			335
14:55	14:51	14:47	120,4		63,1	↑	Rillaarseweg			Rillaarseweg	336
14:55	14:51	14:48	120,3	END - Litterzone	63,2	♻️	END - Litterzone				337
14:55	14:51	14:48	120,3		63,2	↑	Rillaarseweg			Rillaarseweg	338
14:55	14:51	14:48	120,1		63,4	↑	Rillaarseweg			Boekhoutstraat	339
14:56	14:52	14:48	119,6		63,9	↑	Rillaarseweg			Hazenpad	340
14:56	14:52	14:49	119,3		64,2	↑	Rillaarseweg	Stekstraat		Boterstraat	341
14:56	14:53	14:49	119,1		64,4	🚶	Versmalling / Narrowing				342
14:56	14:53	14:49	119,0		64,5	↑	Rillaarseweg			Bergstraat	343
14:56	14:53	14:49	119,0		64,5	↑	Rillaarseweg			Bergstraat	344
14:57	14:53	14:49	118,9		64,6	↪️	Rillaarseweg			Dorpsstraat	345
14:57	14:53	14:49	118,9		64,6	🚶	Attention - Central Island				346
14:57	14:53	14:49	118,8		64,7	🚶	Versmalling / Narrowing				347
14:57	14:53	14:49	118,8		64,7	↑	Rillaarseweg	Solveldstraat		Bergstraat	348
14:57	14:53	14:50	118,6		64,9	↑	Rillaarseweg			Sint Annastraat	349
14:57	14:53	14:50	118,4	Beklimming / Climb	65,1	🏔️	Blereberg / Optielt - 1600m - AVG 3,1%				350
14:57	14:54	14:50	118,3		65,2	↑	Blerebergstraat	Kruisstraat			351
14:58	14:54	14:50	118,1		65,4	↑	Blerebergstraat			Postweg	352
14:58	14:54	14:51	117,9		65,6	↑	Blerebergstraat	Heuvelstraat		Keulestraat	353
14:58	14:54	14:51	117,6		65,9	↪️	Optielt			Oude Pastori Blerebergstr	354
14:59	14:55	14:51	117,5		66,0	↑	Optielt			Optielt	355
14:59	14:55	14:51	117,4		66,1	↑	Optielt			Dag-en nachtstr	356
14:59	14:55	14:52	117,0		66,5	↩️	Sint Donatusweg			Optielt	357
15:00	14:56	14:52	116,7		66,8	↗️	Oude Leuvensebaan	Oude Leuvensebaan			358
15:00	14:56	14:53	116,3		67,2	↑	Oude Leuvensebaan			Goethuysweg	359
15:01	14:57	14:53	115,9		67,6	↑	Oude Leuvensebaan			Alsbergweg	360
15:01	14:57	14:53	115,7	{Sint-Joris-Winge}	67,8	↑	Oude Leuvensebaan				361
15:01	14:57	14:54	115,5		68,0	↑	Oude Leuvensebaan			Dellestraat	362
15:02	14:57	14:54	115,3		68,2	↑	Oude Leuvensebaan			Vlaaistraat	363
15:02	14:58	14:55	114,7		68,8	↪️	Wingerstraat			Wingerstraat Kleerbeekstr	364
15:03	14:59	14:55	114,3		69,2	↩️	Motbroekstraat			Motbroekstraat	365

Ø Kph	Ø Kph	Ø Kph	-	MUNICIPALITY - CITY	+		STREET NAME	CROSSING STREET			NR.
								LEFT	MAIN	RIGHT	
15:03	14:59	14:55	114,2		69,3	↑	Motbroekstraat	Motbroekstraat			366
15:03	14:59	14:55	114,0		69,5	↑	Motbroekstraat	Heikenstraat			367
15:04	14:59	14:56	113,8		69,7	↑	Motbroekstraat	Houwaartstraat			368
15:04	15:00	14:56	113,5	{Houwaart}	70,0	↑	Roeselberg				369
15:04	15:00	14:56	113,2		70,3	↑	Roeselberg	Stokskesstraat			370
15:05	15:00	14:57	113,1		70,4	↑	Roeselberg	Stokskesstraat			371
15:05	15:01	14:57	112,8		70,7	↻	Kriebekestraat	Roeselberg			372
15:06	15:02	14:58	112,0		71,5	⚠	Versmalling / Narrowing			373	
15:06	15:02	14:58	112,0		71,5	↑	Kriebekestraat	Kriebekestraat			374
15:06	15:02	14:58	111,9		71,6	↑	Kriebekestraat	Kriebekestraat			375
15:07	15:02	14:58	111,6		71,9	↑	Kriebekestraat	Kriebekestraat			376
15:07	15:02	14:59	111,5		72,0	↑	Kriebekestraat	Streekweg			377
15:07	15:02	14:59	111,5		72,0	↻	Haldertstraat	Heikant			378
15:07	15:03	14:59	111,3		72,2	⚠	Attention - Central Island			379	
15:07	15:03	14:59	111,1		72,4	↑	Haldertstraat	Molenstraat			380
15:07	15:03	14:59	111,0		72,5	↑	Haldertstraat	Halderstraat			381
15:08	15:03	14:59	110,9		72,6	↑	Haldertstraat	Neringestraat			382
15:08	15:04	15:00	110,3		73,2	↶	Houwaartsebergweg	Haldertstraat			383
15:08	15:04	15:00	110,3	Way-in 2	73,2	🚲	Way-in 1 Haldertstraat			384	
15:09	15:04	15:00	110,0		73,5	↑	Houwaartsebergweg	Houwaartsebergweg			385
15:09	15:04	15:00	110,0	Beklimming / Climb	73,5	⚠	Houwaartseberg - AVG 8,1% - 500m			386	
15:09	15:05	15:01	109,7		73,8	↑	Houwaartsebergweg	Houwaartsebergweg			387
15:09	15:05	15:01	109,6		73,9	↑	Houwaartsebergweg	Houwaartsebergweg			388
15:09	15:05	15:01	109,6		73,9	↻	Wijngaardstraat	Wijngaardstraat			389
15:10	15:05	15:01	109,4		74,1	↶	Bergweideweg	Wijngaardstraat			390
15:10	15:06	15:02	109,1	HOLSBEEK	74,4	↶	Kriesberg	Bergweideweg			391
15:12	15:07	15:03	107,8	{Nieuwrode}	75,7	↑	Kriesberg	Vliet			392
15:13	15:08	15:04	107,0		76,5	↶	Zandstraat	Plamootstraat			393
15:13	15:08	15:04	107,1		76,4	↻	Zandstraat	Zandstraat	Zandstraat	394	
15:13	15:09	15:05	106,6		76,9	↑	Zandstraat	Zandstraat			395
15:14	15:09	15:05	106,5		77,0	↑	Zandstraat	Plamootstraat			396
15:14	15:09	15:05	106,4		77,1	↑	Zandstraat	Vliet			397
15:14	15:09	15:05	106,4		77,1	⚠	Attention - Central Island			398	
15:14	15:09	15:05	106,4		77,1	⚠	Sint Lambertusstraat	Rijksweg			399
15:14	15:09	15:05	106,4		77,1	⚠	Versmalling / Narrowing			400	
15:14	15:09	15:05	106,3		77,2	↑	Sint Lambertusstraat	Dorp			401
15:14	15:09	15:05	106,2		77,3	↑	Sint Lambertusstraat	Losting			402
15:14	15:09	15:05	106,2		77,3	↑	Dorp	Losting			403
15:14	15:09	15:05	106,2		77,3	↑	Dorp	Dorp			404
15:14	15:10	15:05	106,0		77,5	↑	Dorp	Dorp			405
15:14	15:10	15:06	105,8		77,7	⚠	Panoramastraat	Hoekje	Appelweg	406	
15:14	15:10	15:06	105,8	Beklimming / Climb	77,7	⚠	Het Rot - 900m - AVG 3,9%			407	
15:15	15:11	15:07	105,1		78,4	↑	Panoramastraat	Sint Jobsweg			408
15:16	15:11	15:07	104,9		78,6	↑	Rot	Kraaikant			409
15:16	15:11	15:07	104,6		78,9	↑	Rot	De kluis	Veeliedenstr		410
15:17	15:12	15:08	104,1		79,4	↑	Rot	Rot			411

Ø Kph	Ø Kph	Ø Kph	-	MUNICIPALITY - CITY	+		STREET NAME	CROSSING STREET			NR.
								LEFT	MAIN	RIGHT	
44	46	48		AARSCHOT	79,4		Holsbeeksesteenweg				412
15:17	15:12	15:08	104,1								
15:17	15:12	15:08	103,8	{Gelrode}	79,7		Bridge E314				413
15:18	15:13	15:09	103,5		80,0		Holsbeeksesteenweg	De kluis		Stertstraat	414
15:18	15:13	15:09	103,2		80,3		Holsbeeksesteenweg	Parhostraat			415
15:18	15:13	15:09	103,1		80,4		Attention - Central Island				416
15:18	15:13	15:09	103,1		80,4		Holsbeeksesteenweg			Rillaarsebaan	417
15:18	15:14	15:09	103,0		80,5		Holsbeeksesteenweg	J.A.Van Emelenstraat			418
15:19	15:14	15:09	102,8		80,7		Dorpsstraat			Dorpsstraat	419
15:19	15:14	15:10	102,6	SPEEDBUMP	80,9		Dorpsstraat				420
15:19	15:14	15:10	102,6		80,9		Pastoor Dergenstraat	Gelrodestraat		Heldenstraat	421
15:19	15:14	15:10	102,4		81,1		Pastoor Dergenstraat			Pastoor Dergenstraat	422
15:19	15:14	15:10	102,4		81,1		Pastoor Dergenstraat	Kerkvoetweg			423
15:19	15:14	15:10	102,4	SPEEDBUMP	81,1		Pastoor Dergenstraat				424
15:19	15:15	15:10	102,2		81,3		Pastoor Dergenstraat			Pastoor Dergenstraat	425
15:19	15:15	15:10	102,2		81,3		Pastoor Dergenstraat	Donkerstraat			426
15:20	15:15	15:10	102,1		81,4		Pastoor Dergenstraat	O.Vanden Eyndepad		Brimveld	427
15:20	15:15	15:11	101,9		81,6		Oude Steenweg			Pastoor Dergenstraat	428
15:20	15:15	15:11	101,7		81,8		Oude Steenweg	Lindeboomstraat			429
15:20	15:15	15:11	101,6		81,9		Oude Steenweg			Bergstraat	430
15:20	15:15	15:11	101,5		82,0		Leuvensesteenweg			Leuvensesteenweg	431
15:20	15:16	15:11	101,4		82,1		Attention - Central Island				432
15:20	15:16	15:11	101,4		82,1		Begijnendijksesteenweg	Pastoor Dergivensesteenweg			433
15:21	15:16	15:12	101,1		82,4		Begijnendijksesteenweg			Wipstraat	434
15:21	15:16	15:12	101,1		82,4		Brug spoorweg				435
15:21	15:16	15:12	101,0		82,5		Begijnendijksesteenweg			Baan op Rotselaar	436
15:22	15:17	15:12	100,5		83,0		Begijnendijksesteenweg			Zallakenstraatwg Betekom	437
15:22	15:17	15:12	100,5	START - Litterzone	83,0		START - Litterzone				438
15:22	15:17	15:13	100,3	END - Litterzone	83,2		END - Litterzone				439
15:22	15:17	15:13	100,3	START - Feedzone	83,2		START - Feedzone				440
15:23	15:18	15:13	99,7	END - Feedzone	83,8		END - Feedzone				441
15:23	15:18	15:13	99,7	START - Litterzone	83,8		START - Litterzone				442
15:23	15:18	15:13	99,6	END - Litterzone	83,9		END - Litterzone				443
15:23	15:18	15:13	99,6	BEGIJNENDIJK	83,9		Brug Demer				444
15:23	15:18	15:13	99,6	{Betekom}	83,9		Begijnendijksesteenweg			Jaagpad Demer	445
15:23	15:18	15:14	99,3		84,2		Versmalling / Narrowing				446
15:24	15:19	15:14	99,1		84,4		Pastorijstraat			Gelroodsestwg	447
15:24	15:19	15:14	99,0		84,5		Pastorijstraat			ST Laurentiusstr	448
15:24	15:19	15:15	98,7		84,8		Werchtersesteenweg			Pastoor Pitetlaan	449
15:24	15:19	15:15	98,5		85,0		Raystraat			Werchtersesteenweg	450
15:25	15:20	15:15	98,4		85,1		Raystraat			Processieweg	451
15:25	15:20	15:15	98,3		85,2		Raystraat			Raystraat	452
15:26	15:20	15:16	97,7		85,8		Tremelosesteenweg			Tremelosesteenweg	453
15:26	15:20	15:16	97,7	Way-out 3	85,8		Way-out 3 - Wedstrijd l.a 3,8 km / Mobs r.a 0,8 km				454
15:26	15:20	15:16	97,7	TREMELO	85,8		Bossepleinstraat			Tremelosesteenweg	455
15:26	15:21	15:16	97,4	{Baal}	86,1		Bossepleinstraat			Balenbergstraat	456
15:26	15:21	15:17	97,1		86,4		Bossepleinstraat			Bredevennestraat	457

Ø Kph	Ø Kph	Ø Kph	-	MUNICIPALITY - CITY	+		STREET NAME	CROSSING STREET			NR.
								LEFT	MAIN	RIGHT	
15:27	15:22	15:17	96,7		86,8		Moorsemestraat	Moorsemestraat			458
15:27	15:22	15:17	96,7		86,8		Moorsemestraat	Moorsemestraat			459
15:27	15:22	15:17	96,5		87,0		Moorsemestraat	Balenbergstraatje			460
15:28	15:22	15:18	96,2	<b>BEGIJNENDIJK</b>	87,3		Kwetterstraat				461
15:28	15:22	15:18	96,2	{Betekom}	87,3		Kwetterstraat	Balenbergstraat			462
15:28	15:22	15:18	96,2		87,3		Kwetterstraat	Balenbergstraat			463
15:28	15:23	15:18	95,8		87,7		Kwetterstraat	Kwetterstraat			464
15:28	15:23	15:18	95,7		87,8		Willekenslaan	Willekenslaan			465
15:29	15:24	15:19	95,2		88,3		Willekenslaan	Leemstraat			466
15:29	15:24	15:19	94,8		88,7		Grote Baan	Willekenslaan Grote Baan			467
15:30	15:24	15:20	94,6		88,9		Grote Baan	Gelegstraat			468
15:30	15:24	15:20	94,6		88,9		Prof. Scharpélaan	Prof. Scharpé Grote Baan			469
15:30	15:25	15:20	94,3		89,2		Prof. Scharpélaan	Voetbalpleinstr		Willekenslaan	470
15:30	15:25	15:20	94,2		89,3		Prof. Scharpélaan	Voetbalpleinstr			471
15:31	15:25	15:21	93,9		89,6		Prof. Scharpélaan	Tremelosesteenweg			472
15:31	15:25	15:21	93,9	Way-in 3	89,6		Way-in 3 Tremelosesteenweg				473
15:31	15:26	15:21	93,6		89,9		Pastoor Pitetlaan, N21	Prof. Scharpélaan Pitetlaan			474
15:32	15:26	15:21	93,3	<b>FLANDRIEN CHECKPOINT 2</b>	90,2		<b>FLANDRIEN CHECKPOINT SPRINT 2</b>	THV SPORHAL			475
15:32	15:26	15:21	93,2		90,3		Aarschotsesteenweg, N21b	Aarschotsesteenweg			476
15:32	15:27	15:22	92,9		90,6		Aarschotsesteenweg, N21b	Tumkensberg			477
15:32	15:27	15:22	92,6		90,9		Aarschotsesteenweg, N21b	Heuvelstraat			478
15:33	15:27	15:22	92,5		91,0		Aarschotsesteenweg, N21b	Beemdstraat			479
15:33	15:27	15:22	92,5		91,0		Aarschotsesteenweg, N21b	Soelstraat			480
15:33	15:27	15:23	92,3		91,2		Aarschotsesteenweg, N21b	Hulstsestraat			481
15:33	15:28	15:23	92,2		91,3		Aarschotsesteenweg, N21b	Hulstsestraat			482
15:33	15:28	15:23	92,0		91,5		Aarschotsesteenweg, N21b	Steijenhoflaan			483
15:34	15:28	15:23	91,8		91,7		Aarschotsesteenweg, N21b	Amerstraat			484
15:34	15:28	15:23	91,8		91,7		Aarschotsesteenweg, N21b	Staeystraat	Amerstraat		485
15:34	15:29	15:24	91,5	<b>BEGIJNENDIJK</b>	92,0		Ter Heidelaan, R25	R25 - Westelijke Ring			486
15:34	15:29	15:24	91,3	<b>AARSCHOT</b>	92,2		Ter Heidelaan, R25				487
15:35	15:30	15:25	90,6	{Aarschot}	92,9		Ter Heidelaan, R25	Nijverheidslaan			488
15:36	15:30	15:25	90,0		93,5		Ter Heidelaan, R25	K. Mechelsebaan	K. Mechelsebaan		489
15:36	15:30	15:25	90,0		93,5		Attention - Central Island				490
15:37	15:31	15:26	89,5		94,0		Witte Molenlaan, R25	Liersesteenweg	Liersesteenweg		491
15:37	15:31	15:26	89,3		94,2		Witte Molenlaan, R25	inrit Wittemolen laan			492
15:37	15:32	15:27	89,0		94,5		Witte Molenlaan, R25	inrit Wittemolen laan			493
15:38	15:33	15:28	88,3		95,2		Gijmelsesteenweg, R25	Gijmelsesteenweg			494
15:39	15:33	15:28	88,1		95,4		Gijmelsesteenweg, R25	Withuisstraat			495
15:39	15:33	15:28	88,0		95,5		Oostelijke Ring, R25	Langdorpsestwg	Langdorpsestwg		496
15:40	15:34	15:29	87,4		96,1		Oostelijke Ring, R25	Bekaflaan	Bekaflaan		497
15:40	15:34	15:29	87,1		96,4		3e Passage Finish - 2 LAPS TO GO				498
15:40	15:34	15:29	87,0		96,5		Oostelijke Ring, R25	Inrit Demervallei			499
15:41	15:35	15:30	86,6		96,9		Oostelijke Ring, R25	Diestsestraat			500
15:41	15:35	15:30	86,3		97,2		Schoonhovendreef	Oostelijke Ring, R25			501
15:41	15:35	15:30	86,3	Beklimming / Climb	97,2		Schoonhovendreef - 600m - AVG 6,4%				502
15:41	15:35	15:30	86,3	Way-out 1	97,2		Way-out 1 - Wedstrijd r.a 3,1 km / Mobs 1,1 km				503

Ø Kph	Ø Kph	Ø Kph	-	MUNICIPALITY - CITY	+		STREET NAME	CROSSING STREET			NR.
								LEFT	MAIN	RIGHT	
15:41	15:36	15:30	86,1		97,4	↑	Schoonhovendreef	Vijverstraat			504
15:42	15:36	15:31	85,8		97,7	↑	Schoonhovendreef	Hogeweg		Leibergweg	505
15:42	15:36	15:31	85,7		97,8	↩	Tieltsebaan			Braekepoort	506
15:43	15:37	15:32	85,1		98,4	↑	Tieltsebaan	Hogeweg			507
15:43	15:37	15:32	85,0		98,5	↩	Haterbeekstraat	Tieltsebaan			508
15:44	15:38	15:32	84,4		99,1	↑	Haterbeekstraat			Vlietstraat	509
15:44	15:38	15:33	84,3		99,2	↘	Haterbeekstraat			Paapbosstraat	510
15:45	15:39	15:34	83,4		100,1	↩	Heikenstraat			Heikenstraat	511
15:45	15:39	15:34	83,2		100,3	↑	Heikenstraat	Muizenstraat			512
15:45	15:39	15:34	83,2		100,3	↻	Diestsesteenweg N10	Diestsesteenweg N10			513
15:45	15:39	15:34	83,2	Way-in 1	100,3	🚲	Way-in 1 Diestsesteenweg				514
15:45	15:39	15:34	83,2		100,3	⚠	Attention - Central Island				515
15:45	15:39	15:34	83,1	{Rillaar}	100,4	↑	Diestsesteenweg N10				516
15:46	15:40	15:35	82,5		101,0	↑	Diestsesteenweg N10	Meyerveldstraat		Nopstal	517
15:46	15:40	15:35	82,4		101,1	⚠	Attention - Central Island				518
15:46	15:40	15:35	82,4		101,1	↻	Nopstal	Diestsesteenweg N10			519
15:47	15:41	15:35	82,2		101,3	↩	Nopstal		Nopstal	Nopstal	520
15:47	15:41	15:35	82,2	Beklimming / Climb	101,3	⚠	Nopstal - 1200m - AVG 3,6%				521
15:47	15:41	15:36	81,8		101,7	↑	Huiskens	Molenstraat			522
15:48	15:42	15:36	81,4		102,1	↩	Huiskens			Huiskens	523
15:48	15:42	15:37	81,0		102,5	↩	Leuvenseweg		Steenberg	Leuvenseweg	524
15:50	15:44	15:38	79,8		103,7	↑	Leuvenseweg			Marktweg	525
15:50	15:44	15:38	79,8		103,7	↑	Leuvenseweg			Oudebaan	526
15:50	15:44	15:38	79,7		103,8	⚠	Attention - Central Island				527
15:50	15:44	15:38	79,7		103,8	↘	Molenstraat	Molenstraat			528
15:50	15:44	15:38	79,7		103,8	↑	Molenstraat	Blanckestraat			529
15:50	15:44	15:38	79,6		103,9	↻	Tieltseweg	Tieltseweg			530
15:50	15:44	15:38	79,6		103,9	↑	Tieltseweg			Oudebaan	531
15:51	15:44	15:39	79,3		104,2	↑	Tieltseweg	Tieltseweg			532
15:51	15:45	15:39	79,2		104,3	↑	Tieltseweg	Oudenbos		Heiken	533
15:51	15:45	15:39	78,9		104,6	↑	Tieltseweg			Heiken	534
15:51	15:45	15:39	78,8		104,7	↑	Tieltseweg			Heiken	535
15:51	15:45	15:40	78,7		104,8	↑	Tieltseweg			Heiken	536
15:52	15:46	15:40	78,4		105,1	↑	Tieltseweg			Klopperberg	537
15:52	15:46	15:40	78,2		105,3	↑	Tieltseweg			Tienbunder	538
15:52	15:46	15:40	78,1		105,4	↑	Tieltseweg	Tieltseweg			539
15:52	15:46	15:40	78,0		105,5	↑	Tieltseweg	Donk		Tienbunder	540
15:53	15:46	15:41	77,9		105,6	🌉	Bridge E314				541
15:53	15:46	15:41	77,9		105,6	↑	Tieltseweg			Tienbunder	542
15:53	15:47	15:41	77,6	START - Litterzone	105,9	🗑	START - Litterzone				543
15:53	15:47	15:41	77,5	END - Litterzone	106,0	🗑	END - Litterzone				544
15:53	15:47	15:41	77,5	START - Feedzone	106,0	🍴	START - Feedzone				545
15:53	15:47	15:41	77,5		106,0	↑	Tieltseweg			Haldertstraat	546
15:53	15:47	15:41	77,5	Way-out 2	106,0	🚲	Way-out 2 - Wedstrijd r.d 10,6 km / Mobs r.a 2,7 km				547
15:53	15:47	15:41	77,5	TIELT WINGE	106,0	↑	Rillaarseweg				548
15:53	15:47	15:41	77,4	{Tielt}	106,1	↑	Rillaarseweg	Begijnbosweg		Rillaarseweg	549

Ø Kph	Ø Kph	Ø Kph	-	MUNICIPALITY - CITY	+		STREET NAME	CROSSING STREET			NR.
								LEFT	MAIN	RIGHT	
15:54	15:47	15:42	77,1		106,4	↑	Rillaarseweg	Begijnbosweg			550
15:54	15:47	15:42	77,0	END - Feedzone	106,5	🚫	END - Feedzone				551
15:54	15:47	15:42	77,0	START - Litterzone	106,5	🗑️	START - Litterzone				552
15:54	15:47	15:42	77,0		106,5	↑	Rillaarseweg	Rillaarseweg			553
15:54	15:48	15:42	76,9		106,6	↑	Rillaarseweg	Rillaarseweg			554
15:54	15:48	15:42	76,8	END - Litterzone	106,7	🗑️	END - Litterzone				555
15:54	15:48	15:42	76,7		106,8	↑	Rillaarseweg	Boekhoutstraat			556
15:55	15:48	15:43	76,2		107,3	↑	Rillaarseweg	Hazenpad			557
15:55	15:49	15:43	75,9		107,6	↑	Rillaarseweg	Stekstraat	Boterstraat		558
15:56	15:49	15:43	75,7		107,8	⚠️	Versmalling / Narrowing				559
15:56	15:49	15:43	75,6		107,9	↑	Rillaarseweg	Bergstraat			560
15:56	15:49	15:43	75,6		107,9	↑	Rillaarseweg	Bergstraat			561
15:56	15:49	15:44	75,5		108,0	↪️	Rillaarseweg	Dorpsstraat			562
15:56	15:49	15:44	75,5		108,0	⚠️	Attention - Central Island				563
15:56	15:50	15:44	75,4		108,1	⚠️	Versmalling / Narrowing				564
15:56	15:50	15:44	75,4		108,1	↑	Rillaarseweg	Solveldstraat	Bergstraat		565
15:56	15:50	15:44	75,2		108,3	↑	Rillaarseweg	Sint Annastraat			566
15:57	15:50	15:44	74,9	Beklimming / Climb	108,6	🏔️	Blereberg / Optielt - 1600m - AVG 3,1%				567
15:57	15:50	15:44	74,9		108,6	↑	Blerebergstraat	Kruisstraat			568
15:57	15:50	15:45	74,7		108,8	↑	Blerebergstraat	Postweg			569
15:57	15:51	15:45	74,5		109,0	↑	Blerebergstraat	Heuvelstraat	Keulestraat		570
15:58	15:51	15:45	74,2		109,3	↪️	Optielt	Oude Pastori Blerebergstr			571
15:58	15:51	15:45	74,1		109,4	↑	Optielt	Optielt			572
15:58	15:51	15:45	74,0		109,5	↑	Optielt	Dag-en nachtstr			573
15:58	15:52	15:46	73,6		109,9	↩️	Sint Donatusweg	Optielt			574
15:59	15:52	15:46	73,3		110,2	↗️	Oude Leuvensebaan	Oude Leuvensebaan			575
15:59	15:53	15:47	72,9		110,6	↑	Oude Leuvensebaan	Goethuysweg			576
16:00	15:53	15:47	72,5		111,0	↑	Oude Leuvensebaan	Alsbergweg			577
16:00	15:54	15:48	72,3	{Sint-Joris-Winge}	111,2	↑	Oude Leuvensebaan				578
16:00	15:54	15:48	72,1		111,4	↑	Oude Leuvensebaan	Dellestraat			579
16:01	15:54	15:48	71,9		111,6	↑	Oude Leuvensebaan	Vlaaistraat			580
16:02	15:55	15:49	71,3		112,2	↪️	Wingerstraat	Wingerstraat Kleerbeekstr			581
16:02	15:55	15:49	70,9		112,6	↩️	Motbroekstraat	Motbroekstraat			582
16:02	15:56	15:49	70,8		112,7	↑	Motbroekstraat	Motbroekstraat			583
16:02	15:56	15:50	70,6		112,9	↑	Motbroekstraat	Heikenstraat			584
16:03	15:56	15:50	70,4		113,1	↑	Motbroekstraat	Houwaartstraat			585
16:03	15:56	15:50	70,1	{Houwaart}	113,4	↑	Roeselberg				586
16:04	15:57	15:51	69,8		113,7	↑	Roeselberg	Stokskesstraat			587
16:04	15:57	15:51	69,7		113,8	↑	Roeselberg	Stokskesstraat			588
16:04	15:57	15:51	69,4		114,1	↪️	Kriebekestraat	Roeselberg			589
16:05	15:58	15:52	68,6		114,9	⚠️	Versmalling / Narrowing				590
16:05	15:58	15:52	68,6		114,9	↑	Kriebekestraat	Kriebekestraat			591
16:05	15:59	15:52	68,5		115,0	↑	Kriebekestraat	Kriebekestraat			592
16:06	15:59	15:53	68,2		115,3	↑	Kriebekestraat	Kriebekestraat			593
16:06	15:59	15:53	68,1		115,4	↑	Kriebekestraat	Streekweg			594
16:06	15:59	15:53	68,1		115,4	↪️	Haldertstraat	Heikant			595

Ø Kph	Ø Kph	Ø Kph	-	MUNICIPALITY - CITY	+		STREET NAME	CROSSING STREET			NR.
								LEFT	MAIN	RIGHT	
16:06	15:59	15:53	67,9		115,6		Attention - Central Island				596
16:06	16:00	15:53	67,7		115,8		Haldertstraat	Molenstraat			597
16:07	16:00	15:53	67,6		115,9		Haldertstraat		Halderstraat		598
16:07	16:00	15:54	67,5		116,0		Haldertstraat		Neringestraat		599
16:08	16:01	15:54	66,9		116,6		Houwaartsebergweg		Haldertstraat		600
16:08	16:01	15:54	66,9	Way-in 2	116,6		Way-in 1 Haldertstraat				601
16:08	16:01	15:55	66,6		116,9		Houwaartsebergweg		Houwaartsebergweg		602
16:08	16:01	15:55	66,6	Beklimming / Climb	116,9		Houwaartseberg - AVG 8,1% - 500m				603
16:08	16:01	15:55	66,3		117,2		Houwaartsebergweg		Houwaartsebergweg		604
16:08	16:02	15:55	66,2		117,3		Houwaartsebergweg	Houwaartsebergweg			605
16:08	16:02	15:55	66,2		117,3		Wijngaardstraat	Wijngaardstraat			606
16:09	16:02	15:55	66,0		117,5		Bergweideweg		Wijngaardstraat		607
16:09	16:02	15:56	65,7	HOLSBEEK	117,8		Kriesberg		Bergweideweg		608
16:11	16:04	15:57	64,4	{Nieuwrode}	119,1		Kriesberg	Vliet			609
16:12	16:05	15:58	63,6		119,9		Zandstraat		Plamootstraat		610
16:12	16:05	15:58	63,7		119,8		Zandstraat	Zandstraat	Zandstraat		611
16:13	16:05	15:59	63,2		120,3		Zandstraat	Zandstraat			612
16:13	16:06	15:59	63,1		120,4		Zandstraat		Plamootstraat		613
16:13	16:06	15:59	63,0		120,5		Zandstraat	Vliet			614
16:13	16:06	15:59	63,0		120,5		Attention - Central Island				615
16:13	16:06	15:59	63,0		120,5		Sint Lambertusstraat		Rijksweg		616
16:13	16:06	15:59	63,0		120,5		Versmalling / Narrowing				617
16:13	16:06	15:59	62,9		120,6		Sint Lambertusstraat			Dorp	618
16:13	16:06	15:59	62,8		120,7		Sint Lambertusstraat	Losting			619
16:13	16:06	15:59	62,8		120,7		Dorp	Losting			620
16:13	16:06	15:59	62,8		120,7		Dorp			Dorp	621
16:13	16:06	16:00	62,6		120,9		Dorp			Dorp	622
16:14	16:07	16:00	62,3		121,2		Panoramastraat	Hoekje	Appelweg		623
16:14	16:07	16:00	62,3	Beklimming / Climb	121,2		Het Rot - 900m - AVG 3,9%				624
16:15	16:07	16:01	61,7		121,8		Panoramastraat	Sint Jobsweg			625
16:15	16:08	16:01	61,5		122,0		Rot		Kraaikant		626
16:15	16:08	16:01	61,2		122,3		Rot	De kluis		Veeliedenstr	627
16:16	16:09	16:02	60,7		122,8		Rot		Rot		628
16:16	16:09	16:02	60,7	AARSCHOT	122,8		Holsbeeksesteenweg				629
16:16	16:09	16:02	60,4	{Gelrode}	123,1		Bridge E314				630
16:17	16:09	16:03	60,1		123,4		Holsbeeksesteenweg	De kluis		Stertstraat	631
16:17	16:10	16:03	59,8		123,7		Holsbeeksesteenweg	Parhostraat			632
16:17	16:10	16:03	59,7		123,8		Attention - Central Island				633
16:17	16:10	16:03	59,7		123,8		Holsbeeksesteenweg		Rillaarsebaan		634
16:17	16:10	16:03	59,6		123,9		Holsbeeksesteenweg	J.A.Van Emelenstraat			635
16:18	16:10	16:04	59,4		124,1		Dorpsstraat			Dorpsstraat	636
16:18	16:11	16:04	59,2	SPEEDBUMP	124,3		Dorpsstraat				637
16:18	16:11	16:04	59,2		124,3		Pastoor Dergenstraat	Gelrodestraat		Heldenstraat	638
16:18	16:11	16:04	59,0		124,5		Pastoor Dergenstraat			Pastoor Dergenstraat	639
16:18	16:11	16:04	59,0		124,5		Pastoor Dergenstraat	Kerkvoetweg			640
16:18	16:11	16:04	59,0	SPEEDBUMP	124,5		Pastoor Dergenstraat				641















































Ø Kph	Ø Kph	Ø Kph	-	MUNICIPALITY - CITY	+		STREET NAME	CROSSING STREET			NR.
								LEFT	MAIN	RIGHT	
16:19	16:11	16:04	58,8		124,7	↑	Pastoor Dergenstraat	Pastoor Dergenstraat			642
16:19	16:11	16:04	58,8		124,7	↑	Pastoor Dergenstraat	Donkerstraat			643
16:19	16:11	16:05	58,7		124,8	↑	Pastoor Dergenstraat	O.Vanden Eyndepad	Brimveld		644
16:19	16:12	16:05	58,5		125,0	↻	Oude Steenweg	Pastoor Dergenstraat			645
16:19	16:12	16:05	58,3		125,2	↑	Oude Steenweg	Lindeboomstraat			646
16:19	16:12	16:05	58,2		125,3	↑	Oude Steenweg	Bergstraat			647
16:20	16:12	16:05	58,1		125,4	↻	Leuvensesteenweg	Leuvensesteenweg			648
16:20	16:12	16:05	58,0		125,5	⚠	Attention - Central Island				649
16:20	16:12	16:05	58,0		125,5	↻	Begijnendijksesteenweg	Pastoor Dergivensesteenweg			650
16:20	16:13	16:06	57,7		125,8	↑	Begijnendijksesteenweg	Wipstraat			651
16:20	16:13	16:06	57,7		125,8	⚠	Brug spoorweg				652
16:20	16:13	16:06	57,6		125,9	↑	Begijnendijksesteenweg	Baan op Rotselaar			653
16:21	16:13	16:07	57,1		126,4	↻	Begijnendijksesteenweg	Zallakenstraatwg Betekom			654
16:21	16:13	16:07	57,1	START - Litterzone	126,4	♻️	START - Litterzone				655
16:21	16:14	16:07	56,9	END - Litterzone	126,6	♻️	END - Litterzone				656
16:21	16:14	16:07	56,9	START - Feedzone	126,6	🍴	START - Feedzone				657
16:22	16:14	16:08	56,3	END - Feedzone	127,2	🍴	END - Feedzone				658
16:22	16:14	16:08	56,3	START - Litterzone	127,2	♻️	START - Litterzone				659
16:22	16:15	16:08	56,2	END - Litterzone	127,3	♻️	END - Litterzone				660
16:22	16:15	16:08	56,2	BEGIJNENDIJK	127,3	⚠	Brug Demer				661
16:22	16:15	16:08	56,2	{Betekom}	127,3	↑	Begijnendijksesteenweg	Jaagpad Demer			662
16:23	16:15	16:08	55,9		127,6	⚠	Versmalling / Narrowing				663
16:23	16:15	16:08	55,7		127,8	↻	Pastorijstraat	Gelroodsestwg			664
16:23	16:15	16:08	55,6		127,9	↑	Pastorijstraat	ST Laurentiusstr			665
16:23	16:16	16:09	55,3		128,2	↻	Werchtersesteenweg	Pastoor Pitetlaan			666
16:24	16:16	16:09	55,1		128,4	↻	Raystraat	Werchtersesteenweg			667
16:24	16:16	16:09	55,0		128,5	↑	Raystraat	Processieweg			668
16:24	16:16	16:09	54,9		128,6	↑	Raystraat	Raystraat			669
16:25	16:17	16:10	54,3		129,2	↻	Tremelosesteenweg	Tremelosesteenweg			670
16:25	16:17	16:10	54,3	Way-out 3	129,2	🚲	Way-out 3 - Wedstrijd l.a 3,8 km / Mobs r.a 0,8 km				671
16:25	16:17	16:10	54,3	TREMELO	129,2	↻	Bossepleinstraat	Tremelosesteenweg			672
16:25	16:17	16:10	54,0	{Baal}	129,5	↑	Bossepleinstraat	Balenbergstraat			673
16:26	16:18	16:11	53,7		129,8	↑	Bossepleinstraat	Bredevennestraat			674
16:26	16:18	16:11	53,3		130,2	↻	Moorsemsestraat	Moorsemsestraat			675
16:26	16:18	16:11	53,3		130,2	↑	Moorsemsestraat	Moorsemsestraat			676
16:26	16:19	16:12	53,1		130,4	↑	Moorsemsestraat	Balenbergstraatje			677
16:27	16:19	16:12	52,8	BEGIJNENDIJK	130,7	↑	Kwetterstraat				678
16:27	16:19	16:12	52,8	{Betekom}	130,7	↑	Kwetterstraat	Balenbergstraat			679
16:27	16:19	16:12	52,8		130,7	↑	Kwetterstraat	Balenbergstraat			680
16:27	16:20	16:12	52,4		131,1	↑	Kwetterstraat	Kwetterstraat			681
16:27	16:20	16:13	52,3		131,2	↻	Willekenslaan	Willekenslaan			682
16:28	16:20	16:13	51,8		131,7	↑	Willekenslaan	Leemstraat			683
16:29	16:21	16:14	51,4		132,1	↻	Grote Baan	Willekenslaan Grote Baan			684
16:29	16:21	16:14	51,2		132,3	↑	Grote Baan	Gelegstraat			685
16:29	16:21	16:14	51,2		132,3	↻	Prof. Scharpélaan	Prof. Scharpé Grote Baan			686
16:29	16:21	16:14	50,9		132,6	↑	Prof. Scharpélaan	Voetbalpleinstr	Willekenslaan		687

Ø Kph	Ø Kph	Ø Kph	-	MUNICIPALITY - CITY	+		STREET NAME	CROSSING STREET			NR.
								LEFT	MAIN	RIGHT	
16:29	16:22	16:14	50,8		132,7	↑	Prof. Scharpélaan	Voetbalpleinstr			688
16:30	16:22	16:15	50,5		133,0	↑	Prof. Scharpélaan	Tremelosesteenweg			689
16:30	16:22	16:15	50,5	Way-in 3	133,0	🚲	Way-in 3 Tremelosesteenweg				690
16:30	16:22	16:15	50,2		133,3	🚦	Pastoor Pitetlaan, N21	Prof. Scharpélaan Pitetlaan			691
16:31	16:23	16:16	49,9	FLANDRIEN CHECKPOINT 3	133,6	🏁	FLANDRIEN CHECKPOINT SPRINT 3	THV SPORHAL			692
16:31	16:23	16:16	49,8		133,7	↑	Aarschotsesteenweg, N21b	Aarschotsesteenweg			693
16:31	16:23	16:16	49,5		134,0	↑	Aarschotsesteenweg, N21b	Tumkensberg			694
16:32	16:24	16:16	49,2		134,3	↑	Aarschotsesteenweg, N21b	Heuvelstraat			695
16:32	16:24	16:17	49,1		134,4	↑	Aarschotsesteenweg, N21b	Beemdstraat			696
16:32	16:24	16:17	49,1		134,4	↑	Aarschotsesteenweg, N21b	Soelstraat			697
16:32	16:24	16:17	48,9		134,6	↑	Aarschotsesteenweg, N21b	Hulstsestraat			698
16:32	16:24	16:17	48,8		134,7	↑	Aarschotsesteenweg, N21b	Hulstsestraat			699
16:32	16:24	16:17	48,6		134,9	↑	Aarschotsesteenweg, N21b	Steijenhoflaan			700
16:33	16:25	16:17	48,4		135,1	↑	Aarschotsesteenweg, N21b	Amerstraat			701
16:33	16:25	16:17	48,4		135,1	↑	Aarschotsesteenweg, N21b	Staeystraat	Amerstraat		702
16:33	16:25	16:18	48,1	BEGIJNENDIJK	135,4	🚦	Ter Heidelaan, R25	R25 - Westelijke Ring			703
16:33	16:25	16:18	47,9	AARSCHOT	135,6	↑	Ter Heidelaan, R25				704
16:34	16:26	16:19	47,2	{Aarschot}	136,3	⚠️	Ter Heidelaan, R25	Nijverheidslaan			705
16:35	16:27	16:20	46,6		136,9	↑	Ter Heidelaan, R25	K. Mechelsebaan	K. Mechelsebaan		706
16:35	16:27	16:20	46,6		136,9	🚦	Attention - Central Island				707
16:36	16:28	16:20	46,1		137,4	⚠️	Witte Molenlaan, R25	Liersesteenweg	Liersesteenweg		708
16:36	16:28	16:21	45,9		137,6	↑	Witte Molenlaan, R25	inrit Wittemolen laan			709
16:37	16:28	16:21	45,6		137,9	↑	Witte Molenlaan, R25	inrit Wittemolen laan			710
16:38	16:29	16:22	44,9		138,6	⚠️	Gijmelsesteenweg, R25	Gijmelsesteenweg			711
16:38	16:30	16:22	44,7		138,8	↑	Gijmelsesteenweg, R25	Withuisstraat			712
16:38	16:30	16:22	44,6		138,9	↑	Oostelijke Ring, R25	Langdorpsestwg	Langdorpsestwg		713
16:39	16:30	16:23	44,0		139,5	⚠️	Oostelijke Ring, R25	Bekaflaan	Bekaflaan		714
16:39	16:31	16:24	43,5		140,0	🚫	4e Passage Finish - 1 LAP TO GO				715
16:40	16:31	16:24	43,4		140,1	↑	Oostelijke Ring, R25	Inrit Demervallei			716
16:40	16:32	16:24	43,0		140,5	↑	Oostelijke Ring, R25	Diestsestraat			717
16:41	16:32	16:25	42,7		140,8	↪️	Schoonhovendreef	Oostelijke Ring, R25			718
16:41	16:32	16:25	42,7	Beklimming / Climb	140,8	🏔️	Schoonhovendreef - 600m - AVG 6,4%				719
16:41	16:32	16:25	42,7	Way-out 1	140,8	🚲	Way-out 1 - Wedstrijd r.a 3,1 km / Mobs 1,1 km				720
16:41	16:32	16:25	42,5		141,0	↑	Schoonhovendreef	Vijverstraat			721
16:41	16:33	16:25	42,2		141,3	↑	Schoonhovendreef	Hogeweg	Leibergweg		722
16:41	16:33	16:25	42,1		141,4	↩️	Tieltsebaan	Braekepoort			723
16:42	16:34	16:26	41,5		142,0	↑	Tieltsebaan	Hogeweg			724
16:42	16:34	16:26	41,4		142,1	↩️	Haterbeekstraat	Tieltsebaan			725
16:43	16:35	16:27	40,8		142,7	↑	Haterbeekstraat	Vlietstraat			726
16:43	16:35	16:27	40,7		142,8	Y	Haterbeekstraat	Paapbosstraat			727
16:44	16:36	16:28	39,8		143,7	↩️	Heikenstraat	Heikenstraat			728
16:45	16:36	16:28	39,6		143,9	↑	Heikenstraat	Muizenstraat			729
16:45	16:36	16:28	39,6		143,9	↪️	Diestsesteenweg N10	Diestsesteenweg N10			730
16:45	16:36	16:28	39,6	Way-in 1	143,9	🚲	Way-in 1 Diestsesteenweg				731
16:45	16:36	16:28	39,6		143,9	🚦	Attention - Central Island				732
16:45	16:36	16:29	39,5	{Rillaar}	144,0	↑	Diestsesteenweg N10				733

Ø Kph	Ø Kph	Ø Kph	-	MUNICIPALITY - CITY	+		STREET NAME	CROSSING STREET			NR.
								LEFT	MAIN	RIGHT	
16:46	16:37	16:29	38,9		144,6		Diestsesteenweg N10	Meyerveldstraat		Nopstal	734
16:46	16:37	16:29	38,8		144,7		Attention - Central Island				735
16:46	16:37	16:29	38,8		144,7		Nopstal			Diestsesteenweg N10	736
16:46	16:38	16:30	38,6		144,9		Nopstal			Nopstal Nopstal	737
16:46	16:38	16:30	38,6	Beklimming / Climb	144,9		Nopstal - 1200m - AVG 3,6%				738
16:47	16:38	16:30	38,2		145,3		Huiskens	Molenstraat			739
16:47	16:39	16:31	37,8		145,7		Huiskens			Huiskens	740
16:48	16:39	16:31	37,4		146,1		Leuvenseweg			Steenberg .euvenseweg	741
16:49	16:41	16:33	36,2		147,3		Leuvenseweg			Marktweg	742
16:49	16:41	16:33	36,2		147,3		Leuvenseweg			Oudebaan	743
16:50	16:41	16:33	36,1		147,4		Attention - Central Island				744
16:50	16:41	16:33	36,1		147,4		Molenstraat	Molenstraat			745
16:50	16:41	16:33	36,1		147,4		Molenstraat	Blanckestraat			746
16:50	16:41	16:33	36,0		147,5		Tieltseweg	Tieltseweg			747
16:50	16:41	16:33	36,0		147,5		Tieltseweg			Oudebaan	748
16:50	16:41	16:33	35,7		147,8		Tieltseweg	Tieltseweg			749
16:50	16:41	16:33	35,6		147,9		Tieltseweg	Oudenbos		Heiken	750
16:51	16:42	16:34	35,3		148,2		Tieltseweg			Heiken	751
16:51	16:42	16:34	35,2		148,3		Tieltseweg			Heiken	752
16:51	16:42	16:34	35,1		148,4		Tieltseweg			Heiken	753
16:51	16:42	16:34	34,8		148,7		Tieltseweg			Klopperberg	754
16:52	16:43	16:35	34,6		148,9		Tieltseweg			Tienbunder	755
16:52	16:43	16:35	34,5		149,0		Tieltseweg	Tieltseweg			756
16:52	16:43	16:35	34,4		149,1		Tieltseweg	Donk		Tienbunder	757
16:52	16:43	16:35	34,3		149,2		Bridge E314				758
16:52	16:43	16:35	34,3		149,2		Tieltseweg			Tienbunder	759
16:52	16:43	16:35	34,2	START - Litterzone	149,3		START - Litterzone				760
16:52	16:44	16:35	34,0	END - Litterzone	149,5		END - Litterzone				761
16:52	16:44	16:35	34,0	START - Feedzone	149,5		START - Feedzone				762
16:53	16:44	16:36	33,9		149,6		Tieltseweg			Haldertstraat	763
16:53	16:44	16:36	33,9	Way-out 2	149,6		Way-out 2 - Wedstrijd r.d 10,6 km / Mobs r.a 2,7 km				764
16:53	16:44	16:36	33,9	TIELT WINGE	149,6		Rillaarseweg				765
16:53	16:44	16:36	33,8	{Tielt}	149,7		Rillaarseweg	Begijnbosweg		Rillaarseweg	766
16:53	16:44	16:36	33,6	END - Feedzone	149,9		END - Feedzone				767
16:53	16:44	16:36	33,6	START - Litterzone	149,9		START - Litterzone				768
16:53	16:44	16:36	33,5		150,0		Rillaarseweg	Begijnbosweg			769
16:53	16:44	16:36	33,4	END - Litterzone	150,1		END - Litterzone				770
16:53	16:44	16:36	33,4		150,1		Rillaarseweg			Rillaarseweg	771
16:53	16:44	16:36	33,3		150,2		Rillaarseweg	Rillaarseweg			772
16:54	16:45	16:37	33,1		150,4		Rillaarseweg	Boekhoutstraat			773
16:54	16:45	16:37	32,6		150,9		Rillaarseweg	Hazenpad			774
16:55	16:46	16:38	32,3		151,2		Rillaarseweg	Stekstraat		Boterstraat	775
16:55	16:46	16:38	32,1		151,4		Versmalling / Narrowing				776
16:55	16:46	16:38	32,0		151,5		Rillaarseweg			Bergstraat	777
16:55	16:46	16:38	32,0		151,5		Rillaarseweg			Bergstraat	778
16:55	16:46	16:38	31,9		151,6		Rillaarseweg	Dorpsstraat			779

Ø Kph	Ø Kph	Ø Kph	-	MUNICIPALITY - CITY	+		STREET NAME	CROSSING STREET			NR.
								LEFT	MAIN	RIGHT	
16:55	16:46	16:38	31,9		151,6		Attention - Central Island				780
16:55	16:46	16:38	31,8		151,7		Versmalling / Narrowing				781
16:55	16:46	16:38	31,8		151,7		Rillaarseweg	Solveldstraat		Bergstraat	782
16:56	16:47	16:38	31,6		151,9		Rillaarseweg			Sint Annastraat	783
16:56	16:47	16:39	31,4	Beklimming / Climb	152,1		Blereberg / Optielt - 1600m - AVG 3,1%				784
16:56	16:47	16:39	31,3		152,2		Blerebergstraat	Kruisstraat			785
16:56	16:47	16:39	31,1		152,4		Blerebergstraat			Postweg	786
16:57	16:48	16:39	30,9		152,6		Blerebergstraat	Heuvelstraat		Keulestraat	787
16:57	16:48	16:40	30,6		152,9		Optielt	Oude Pastori Blerebergstr			788
16:57	16:48	16:40	30,5		153,0		Optielt	Optielt			789
16:57	16:48	16:40	30,4		153,1		Optielt			Dag-en nachtstr	790
16:58	16:49	16:40	30,0		153,5		Sint Donatusweg			Optielt	791
16:58	16:49	16:41	29,7		153,8		Oude Leuvensebaan	Oude Leuvensebaan			792
16:59	16:50	16:41	29,3		154,2		Oude Leuvensebaan			Goethuysweg	793
16:59	16:50	16:42	28,9		154,6		Oude Leuvensebaan			Alsbergweg	794
17:00	16:50	16:42	28,7	{Sint-Joris-Winge}	154,8		Oude Leuvensebaan				795
17:00	16:51	16:42	28,5		155,0		Oude Leuvensebaan			Dellestraat	796
17:00	16:51	16:43	28,3		155,2		Oude Leuvensebaan	Vlaaistraat			797
17:01	16:52	16:43	27,7		155,8		Wingerstraat	Wingerstraat Klerbeekstr			798
17:02	16:52	16:44	27,3		156,2		Motbroekstraat			Motbroekstraat	799
17:02	16:52	16:44	27,2		156,3		Motbroekstraat	Motbroekstraat			800
17:02	16:53	16:44	27,0		156,5		Motbroekstraat	Heikenstraat			801
17:02	16:53	16:44	26,8		156,7		Motbroekstraat			Houwaartstraat	802
17:03	16:53	16:45	26,5	{Houwaart}	157,0		Roeselberg				803
17:03	16:54	16:45	26,2		157,3		Roeselberg	Stokskesstraat			804
17:03	16:54	16:45	26,1		157,4		Roeselberg	Stokskesstraat			805
17:04	16:54	16:46	25,8		157,7		Kriebekestraat			Roeselberg	806
17:05	16:55	16:47	25,0		158,5		Versmalling / Narrowing				807
17:05	16:55	16:47	25,0		158,5		Kriebekestraat			Kriebekestraat	808
17:05	16:55	16:47	24,9		158,6		Kriebekestraat			Kriebekestraat	809
17:05	16:56	16:47	24,6		158,9		Kriebekestraat			Kriebekestraat	810
17:05	16:56	16:47	24,5		159,0		Kriebekestraat	Streekweg			811
17:05	16:56	16:47	24,5		159,0		Haldertstraat			Heikant	812
17:06	16:56	16:48	24,3		159,2		Attention - Central Island				813
17:06	16:56	16:48	24,1		159,4		Haldertstraat	Molenstraat			814
17:06	16:57	16:48	24,0		159,5		Haldertstraat			Halderstraat	815
17:06	16:57	16:48	23,9		159,6		Haldertstraat			Neringestraat	816
17:07	16:57	16:49	23,3		160,2		Houwaartsebergweg			Haldertstraat	817
17:07	16:57	16:49	23,3	Way-in 2	160,2		Way-in 1 Haldertstraat				818
17:07	16:58	16:49	23,0		160,5		Houwaartsebergweg			Houwaartsebergweg	819
17:07	16:58	16:49	23,0	Beklimming / Climb	160,5		Houwaartseberg - AVG 8,1% - 500m				820
17:08	16:58	16:50	22,7		160,8		Houwaartsebergweg			Houwaartsebergweg	821
17:08	16:58	16:50	22,6		160,9		Houwaartsebergweg	Houwaartsebergweg			822
17:08	16:58	16:50	22,6		160,9		Wijngaardstraat	Wijngaardstraat			823
17:08	16:59	16:50	22,4		161,1		Bergweideweg			Wijngaardstraat	824
17:09	16:59	16:50	22,1	HOLSBEEK	161,4		Kriesberg			Bergweideweg	825

Ø Kph	Ø Kph	Ø Kph	-	MUNICIPALITY - CITY	+		STREET NAME	CROSSING STREET			NR.
								LEFT	MAIN	RIGHT	
17:10	17:01	16:52	20,8	{Nieuwrode}	162,7	↑	Kriesberg	Vliet			826
17:11	17:02	16:53	20,0		163,5	↶	Zandstraat		Plamootstraat		827
17:11	17:02	16:53	20,1		163,4	↷	Zandstraat	Zandstraat	Zandstraat		828
17:12	17:02	16:53	19,6		163,9	↑	Zandstraat	Zandstraat			829
17:12	17:02	16:54	19,5		164,0	↑	Zandstraat		Plamootstraat		830
17:12	17:03	16:54	19,4		164,1	↑	Zandstraat	Vliet			831
17:12	17:03	16:54	19,4		164,1	⚠	Attention - Central Island				832
17:12	17:03	16:54	19,4		164,1	⚠	Sint Lambertusstraat		Rijksweg		833
17:12	17:03	16:54	19,4		164,1	⚠	Versmalling / Narrowing				834
17:12	17:03	16:54	19,3		164,2	↑	Sint Lambertusstraat			Dorp	835
17:13	17:03	16:54	19,2		164,3	↑	Sint Lambertusstraat	Losting			836
17:13	17:03	16:54	19,2		164,3	↑	Dorp	Losting			837
17:13	17:03	16:54	19,2		164,3	↑	Dorp			Dorp	838
17:13	17:03	16:54	19,0		164,5	↑	Dorp			Dorp	839
17:13	17:03	16:54	18,8		164,7	⚠	Panoramastraat	Hoekje	Appelweg		840
17:13	17:03	16:54	18,8	Beklimming / Climb	164,7	⚠	Het Rot - 900m - AVG 3,9%				841
17:14	17:04	16:55	18,5	Golden KM - SPRINT 1	165,0	⚠	Golden KM - SPRINT 1				842
17:14	17:04	16:55	18,1		165,4	↑	Panoramastraat	Sint Jobsweg			843
17:14	17:04	16:55	18,0	Golden KM - SPRINT 2	165,5	⚠	Golden KM - SPRINT 2				844
17:14	17:05	16:56	17,9		165,6	↑	Rot		Kraaikant		845
17:15	17:05	16:56	17,6		165,9	↑	Rot	De kluis		Veeliedenstr	846
17:15	17:05	16:56	17,5	Golden KM - SPRINT 3	166,0	⚠	Golden KM - SPRINT 3				847
17:15	17:06	16:57	17,1		166,4	↑	Rot		Rot		848
17:15	17:06	16:57	17,1	AARSCHOT	166,4	↑	Holsbeeksesteenweg				849
17:16	17:06	16:57	16,8	{Gelrode}	166,7	⚠	Bridge E314				850
17:16	17:06	16:57	16,5		167,0	↑	Holsbeeksesteenweg	De kluis		Stertstraat	851
17:17	17:07	16:58	16,2		167,3	↑	Holsbeeksesteenweg	Parhostraat			852
17:17	17:07	16:58	16,1		167,4	⚠	Attention - Central Island				853
17:17	17:07	16:58	16,1		167,4	↑	Holsbeeksesteenweg		Rillaarsebaan		854
17:17	17:07	16:58	16,0		167,5	↑	Holsbeeksesteenweg	J.A.Van Emelenstraat			855
17:17	17:07	16:58	15,8		167,7	↶	Dorpsstraat			Dorpsstraat	856
17:17	17:08	16:58	15,6	SPEEDBUMP	167,9	⚠	Dorpsstraat				857
17:17	17:08	16:58	15,6		167,9	↑	Pastoor Dergenstraat	Gelrodestraat		Heldenstraat	858
17:18	17:08	16:59	15,4		168,1	↑	Pastoor Dergenstraat		Pastoor Dergenstraat		859
17:18	17:08	16:59	15,4		168,1	↑	Pastoor Dergenstraat	Kerkvoetweg			860
17:18	17:08	16:59	15,4	SPEEDBUMP	168,1	⚠	Pastoor Dergenstraat				861
17:18	17:08	16:59	15,2		168,3	↑	Pastoor Dergenstraat		Pastoor Dergenstraat		862
17:18	17:08	16:59	15,2		168,3	↑	Pastoor Dergenstraat	Donkerstraat			863
17:18	17:08	16:59	15,1		168,4	↑	Pastoor Dergenstraat	O.Vanden Eyndepad		Brimveld	864
17:18	17:08	16:59	14,9		168,6	↷	Oude Steenweg		Pastoor Dergenstraat		865
17:19	17:09	17:00	14,7		168,8	↑	Oude Steenweg	Lindeboomstraat			866
17:19	17:09	17:00	14,6		168,9	↑	Oude Steenweg			Bergstraat	867
17:19	17:09	17:00	14,5		169,0	↶	Leuvensesteenweg			Leuvensesteenweg	868
17:19	17:09	17:00	14,4		169,1	⚠	Attention - Central Island				869
17:19	17:09	17:00	14,4		169,1	↷	Begijnendijksesteenweg	Pastoor Dergivensesteenweg			870
17:20	17:09	17:00	14,1		169,4	↑	Begijnendijksesteenweg			Wipstraat	871

Ø Kph	Ø Kph	Ø Kph	-	MUNICIPALITY - CITY	+		STREET NAME	CROSSING STREET			NR.
								LEFT	MAIN	RIGHT	
17:20	17:09	17:00	14,1		169,4		Brug spoorweg				872
17:20	17:10	17:00	14,0		169,5		Begijnendijksesteenweg			Baan op Rotselaar	873
17:20	17:10	17:01	13,5		170,0		Begijnendijksesteenweg			Zallakenstraatwg Betekom	874
17:21	17:11	17:02	12,8	START - Litterzone	170,7		START - Litterzone				875
17:22	17:11	17:02	12,6	END - Litterzone	170,9		END - Litterzone				876
17:22	17:11	17:02	12,6	BEGIJNENDIJK	170,9		Brug Demer				877
17:22	17:11	17:02	12,6	{Betekom}	170,9		Begijnendijksesteenweg			Jaagpad Demer	878
17:22	17:12	17:03	12,3		171,2		Versmalling / Narrowing				879
17:22	17:12	17:03	12,1		171,4		Pastorijstraat			Gelroodsestwg	880
17:22	17:12	17:03	12,0		171,5		Pastorijstraat			ST Laurentiusstr	881
17:23	17:13	17:03	11,7		171,8		Werchtersesteenweg			Pastoor Pitetlaan	882
17:23	17:13	17:04	11,5		172,0		Raystraat			Werchtersesteenweg	883
17:23	17:13	17:04	11,4		172,1		Raystraat			Processieweg	884
17:23	17:13	17:04	11,3		172,2		Raystraat			Raystraat	885
17:24	17:14	17:05	10,7		172,8		Tremelosesteenweg			Tremelosesteenweg	886
17:24	17:14	17:05	10,7	Way-out 3	172,8		Way-out 3 - Wedstrijd l.a 3,8 km / Mobs r.a 0,8 km				887
17:24	17:14	17:05	10,7	TREMELO	172,8		Bossepleinstraat			Tremelosesteenweg	888
17:25	17:14	17:05	10,4	{Baal}	173,1		Bossepleinstraat			Balenbergstraat	889
17:25	17:15	17:05	10,1		173,4		Bossepleinstraat			Bredevennestraat	890
17:26	17:15	17:06	9,7		173,8		Moorsemsestraat			Moorsemsestraat	891
17:26	17:15	17:06	9,7		173,8		Moorsemsestraat			Moorsemsestraat	892
17:26	17:15	17:06	9,5		174,0		Moorsemsestraat			Balenbergstraatje	893
17:26	17:16	17:06	9,2	BEGIJNENDIJK	174,3		Kwetterstraat				894
17:26	17:16	17:06	9,2	{Betekom}	174,3		Kwetterstraat			Balenbergstraat	895
17:26	17:16	17:06	9,2		174,3		Kwetterstraat			Balenbergstraat	896
17:27	17:16	17:07	8,8		174,7		Kwetterstraat			Kwetterstraat	897
17:27	17:17	17:07	8,7		174,8		Willekenslaan			Willekenslaan	898
17:28	17:17	17:08	8,2		175,3		Willekenslaan			Leemstraat	899
17:28	17:18	17:08	7,8		175,7		Grote Baan			Willekenslaan Grote Baan	900
17:28	17:18	17:08	7,6		175,9		Grote Baan			Gelegstraat	901
17:28	17:18	17:08	7,6		175,9		Prof. Scharpélaan			Prof. Scharpé Grote Baan	902
17:29	17:18	17:09	7,3		176,2		Prof. Scharpélaan			Voetbalpleinstr Willekenslaan	903
17:29	17:18	17:09	7,2		176,3		Prof. Scharpélaan			Voetbalpleinstr	904
17:29	17:19	17:09	6,9		176,6		Prof. Scharpélaan			Tremelosesteenweg	905
17:29	17:19	17:09	6,9	Way-in 3	176,6		Way-in 3 Tremelosesteenweg				906
17:30	17:19	17:10	6,6		176,9		Pastoor Pitetlaan, N21			Prof. Scharpélaan Pitetlaan	907
17:30	17:20	17:10	6,2		177,3		Aarschotsesteenweg, N21b			Aarschotsesteenweg	908
17:31	17:20	17:11	5,9		177,6		Aarschotsesteenweg, N21b			Tumkensberg	909
17:31	17:21	17:11	5,6		177,9		Aarschotsesteenweg, N21b			Heuvelstraat	910
17:31	17:21	17:11	5,5		178,0		Aarschotsesteenweg, N21b			Beemdstraat	911
17:31	17:21	17:11	5,5		178,0		Aarschotsesteenweg, N21b			Soelstraat	912
17:32	17:21	17:11	5,3		178,2		Aarschotsesteenweg, N21b			Hulstsestraat	913
17:32	17:21	17:11	5,2		178,3		Aarschotsesteenweg, N21b			Hulstsestraat	914
17:32	17:21	17:12	5,0		178,5		Aarschotsesteenweg, N21b			Steijenhoflaan	915
17:32	17:22	17:12	4,8		178,7		Aarschotsesteenweg, N21b			Amerstraat	916
17:32	17:22	17:12	4,8		178,7		Aarschotsesteenweg, N21b			Staeystraat Amerstraat	917

Ø Kph	Ø Kph	Ø Kph	-	MUNICIPALITY - CITY	+		STREET NAME	CROSSING STREET			NR.
								LEFT	MAIN	RIGHT	
17:33	17:22	17:12	4,5	BEGIJNENDIJK	179,0		Ter Heidelaan, R25	R25 - Westelijke Ring			918
17:33	17:22	17:13	4,3	AARSCHOT	179,2		Ter Heidelaan, R25				919
17:34	17:23	17:13	3,6	{Aarschot}	179,9		Ter Heidelaan, R25	Nijverheidslaan			920
17:35	17:24	17:14	3,0		180,5		Ter Heidelaan, R25	K. Mechelsebaan	K. Mechelsebaan		921
17:35	17:24	17:14	3,0		180,5		Attention - Central Island				922
17:35	17:24	17:14	3,0	SPRINTZONE	180,5		3 KM TO GO				923
17:35	17:25	17:15	2,5		181,0		Witte Molenlaan, R25	Liersesteenweg	Liersesteenweg		924
17:36	17:25	17:15	2,3		181,2		Witte Molenlaan, R25	inrit Wittemolen laan			925
17:36	17:25	17:15	2,0		181,5		Witte Molenlaan, R25	inrit Wittemolen laan			926
17:37	17:26	17:16	1,3		182,2		Gijmelsesteenweg, R25	Gijmelsesteenweg			927
17:37	17:26	17:17	1,1		182,4		Gijmelsesteenweg, R25	Withuisstraat			928
17:37	17:27	17:17	1,0	Final km	182,5		Oostelijke Ring, R25	Langdorpsestwg	Langdorpsestwg		929
17:38	17:27	17:17	0,4		183,1		Oostelijke Ring, R25	Bekaflaan	Bekaflaan		930
17:38	17:27	17:17	0,4	DEVIATION >>>	183,1		Oostelijke Ring, R25	Bekaflaan			931
17:39	17:28	17:18	0,0		183,5		FINISH				932