






































Ø Kph	Ø Kph	Ø Kph	-	MUNICIPALITY - CITY	+		STREET NAME	CROSSING STREET			NR.
								LEFT	MAIN	RIGHT	
44	46	48		Vlaams Brabant	0,0		START NEUTRALIZATION - Basiliëkiaan	Koophandelstraat	Elenstraat		1
13:00	13:00	13:00	4,0	Scherpenheuvel-Zichem	0,1		Basiliëkiaan, N10	A. Nihoulstraat	Molenstraat		2
13:00	13:00	13:00	3,9	{Scherpenheuvel}	0,3		Attention - Central Island				3
13:00	13:00	13:00	3,7		0,4		Basiliëkiaan, N10	K. Albertstraat	Rozenstraat		4
13:00	13:00	13:00	3,6		0,4		Basiliëkiaan, N10		Prins Alexanderstraat		5
13:01	13:01	13:01	3,4		0,6		Basiliëkiaan, N10		Prins Alexanderstraat		6
13:01	13:01	13:01	3,2		0,8		Basiliëkiaan, N10	Peggerstraat			7
13:02	13:02	13:02	3,0		1,0		Basiliëkiaan, N10		Lelielaan		8
13:02	13:02	13:02	2,9		1,1		Oude Tiensebaan		Mannenbergh Tiensestraat		9
13:02	13:02	13:02	2,7		1,3		Oude Tiensebaan	Michel Janssensstraat			10
13:03	13:03	13:03	2,3		1,7		Oude Tiensebaan	Lindelaan			11
13:03	13:03	13:03	2,2		1,8		Oude Tiensebaan	Rootstraat	Groenhof		12
13:04	13:04	13:04	1,8		2,2		Oude Tiensebaan		Merellaan		13
13:04	13:04	13:04	1,7		2,3		Oude Tiensebaan		Lijsterlaan		14
13:04	13:04	13:04	1,6		2,4		Oude Tiensebaan		Vinkenlaan		15
13:05	13:05	13:05	1,5		2,5		Houwaartstraat		Houwaartstraat		16
13:05	13:05	13:05	1,5		2,5		Oude Tiensebaan		Houwaartstraat		17
13:05	13:05	13:05	1,3		2,7		Oude Tiensebaan		Goede Weide		18
13:05	13:05	13:05	1,1		2,9		Oude Tiensebaan	Oude Tiensebaan			19
13:06	13:06	13:06	1,0	Bekkevoort	3,0		Oude Tiensebaan				20
13:07	13:07	13:07	0,1		3,9		Attention - Narrow chicane				21
13:08	13:08	13:08	0,0		4,0		End Neutralisation	Schillekensberg			22
13:08	13:08	13:08	188,3		0,0		Official Start	Schillekensberg			23
13:08	13:08	13:08	188,0		0,3		Oude Tiensebaan		Hertstraat		24
13:08	13:08	13:08	188,0		0,3		Attention - Speeds Bumps				25
13:08	13:08	13:08	187,7		0,6		Oude Tiensebaan	Oude Leuvensebaan	Oude Tiensebaan		26
13:09	13:09	13:09	187,5		0,8		Oude Tiensebaan		Oude Tiensebaan		27
13:09	13:09	13:09	187,3		1,0		Attention - Narrow chicane				28
13:09	13:09	13:09	187,0		1,3		Oude Tiensebaan		Oude Leuvensebaan		29
13:09	13:09	13:09	187,0		1,3		Oude Tiensebaan	Oude Tiensebaan			30
13:10	13:09	13:09	186,8		1,5		Oude Tiensebaan		Heidestraat		31
13:10	13:09	13:09	186,8		1,5		Oude Tiensebaan	Hondstraatje			32
13:10	13:10	13:10	186,5		1,8		Oude Tiensebaan		Staatsbaan		33
13:10	13:10	13:10	186,5		1,8		Attention - Central Island				34
13:11	13:11	13:11	185,7		2,6		Oude Tiensebaan	Robbesrodestraat			35
13:11	13:11	13:11	185,5	{Molenbroek-Wersbeek}	2,8		Oude Tiensebaan				36
13:12	13:12	13:12	185,1	{Bekkevoort}	3,2		Oude Tiensebaan		Driesstraat		37
13:12	13:12	13:12	184,8	{Molenbroek-Wersbeek}	3,5		Oude Tiensebaan				38
13:13	13:12	13:12	184,5	{Bekkevoort}	3,8		Oude Tiensebaan				39
13:13	13:13	13:12	184,4	{Molenbroek-Wersbeek}	3,9		Oude Tiensebaan				40
13:13	13:13	13:13	184,3		4,0		Attention - Poles left and right				41
13:13	13:13	13:13	184,3		4,0		Halensebaan				42

Ø Kph	Ø Kph	Ø Kph	-	MUNICIPALITY - CITY	+		STREET NAME	CROSSING STREET			NR.
								LEFT	MAIN	RIGHT	
13:14	13:14	13:13	183,6		4,7		Attention - Narrow Pinch				43
13:14	13:14	13:14	183,4		4,9		Kerkstraat				44
13:14	13:14	13:14	183,4	<b>Côte - Beklimming</b>	4,9		Kerkstraat - 0,5km - AVG. 5.3% - Cobblestones				45
13:14	13:14	13:14	183,4	<b>Way-out 1</b>	4,9		Way-out 1 - Wedstrijd r.a 2,1 km / Mobs r.a 0,3 km				46
13:15	13:15	13:15	182,6		5,7		Driesstraat		Groenstraat	Driesstraat	47
13:16	13:15	13:15	182,2		6,1		Driesstraat			Hoekbosstraat	48
13:16	13:15	13:15	182,2		6,1		Heiblokstraat		Driesstraat		49
13:17	13:16	13:16	181,6		6,7		Halensebaan			Halensebaan	50
13:17	13:17	13:16	181,3		7,0		Heuvelstraat				51
13:17	13:17	13:16	181,3	<b>Côte - Beklimming</b>	7,0		Heuvelstraat - 0,5km - AVG. 3,2% - Cobblestones				52
13:17	13:17	13:16	181,3	<b>Way-in 1</b>	7,0		Way-in 1 Halensebaan				53
13:18	13:17	13:17	180,8		7,5		Heuvelstraat			Plasveldweg	54
13:19	13:19	13:18	179,8		8,5		Meenselstraat		Tiensebaan		55
13:19	13:19	13:18	179,6		8,7		Meenselstraat		Tiensebaan		56
13:20	13:19	13:19	179,3		9,0		Meenselstraat			Meenselstraat	57
13:20	13:20	13:19	179,0	<b>TIELT-WINGE</b>	9,3		Wersbeekstraat				58
13:21	13:20	13:20	178,6	<i>{Meensel-Kiezegem}</i>	9,7		Wersbeekstraat			Creftelbosstraat	59
13:21	13:20	13:20	178,4		9,9		Wersbeekstraat			Wersbeekstraat	60
13:21	13:21	13:20	178,3		10,0		Statiestraat			Wersbeekstraat	61
13:22	13:21	13:21	177,7		10,6		Statiestraat			Keelstraat	62
13:23	13:22	13:21	177,2		11,1		Statiestraat			Zilverbergstraat	63
13:23	13:22	13:22	176,9	<i>{Tielt}</i>	11,4		Statiestraat			Hazelaarstraat	64
13:24	13:23	13:23	176,2		12,1		Halensebaan			Halensebaan	65
13:25	13:24	13:23	175,8		12,5		Halensebaan			Woubeekstraat	66
13:25	13:24	13:24	175,4		12,9		Halensebaan			Kraasbeekstraat	67
13:26	13:25	13:24	175,0		13,3		Tieltsestraat			Halensebaan	68
13:26	13:25	13:24	175,0	<b>Way-out 2</b>	13,3		Way-out 2 - Wedstrijd l.a 3,7 km / Mobs r.d 1,4 km				69
13:26	13:25	13:24	174,8		13,5		Tieltsestraat			Weydenboschweg	70
13:26	13:26	13:25	174,5		13,8		Tieltsestraat			Hazelaarstraat	71
13:26	13:26	13:25	174,5	<i>{Meensel-Kiezegem}</i>	13,8		Tieltsestraat			Bronstraat	72
13:27	13:26	13:26	173,9	Eddy Merckx statue	14,4		Tieltsestraat			Zilverbergstraat	73
13:28	13:27	13:26	173,5		14,8		Tieltsestraat			Walebroekstraat	74
13:28	13:27	13:26	173,4		14,9		Glabbeksesteenweg			Kerkstraat	75
13:28	13:27	13:26	173,4		14,9		Attention - Narrow Pinch				76
13:28	13:27	13:27	173,0	<i>{Sint-Joris-Winge}</i>	15,3		Glabbeksesteenweg			Meenselbaan	77
13:29	13:28	13:27	172,6		15,7		Glabbeksesteenweg			Peerdsweidestraat	78
13:30	13:29	13:28	172,1		16,2		Glabbeksesteenweg			Kiezegemstraat	79
13:30	13:29	13:28	172,1		16,2		Glabbeksesteenweg			Bronstraat	80
13:30	13:29	13:28	172,1		16,2		Attention - Narrow Pinch				81
13:31	13:30	13:29	171,4		16,9		Glabbeksesteenweg			Perklaan	82
13:31	13:30	13:29	171,4		16,9		Attention - Narrow Pinch right				83
13:31	13:30	13:29	171,3		17,0		Glabbeksesteenweg		Halensebaan	Halensebaan	84
13:31	13:30	13:29	171,3	<b>Way-in 2</b>	17,0		Way-in 2 Halensebaan				85
13:31	13:30	13:29	171,2		17,1		Leuvensesteenweg, N2			Leuvensesteenweg, N2	86
13:31	13:30	13:29	171,2		17,1		Attention - Central Island				87
13:31	13:30	13:29	170,9		17,4		Leuvensesteenweg, N2			Halensebaan	88

Ø Kph	Ø Kph	Ø Kph	-	MUNICIPALITY - CITY	+		STREET NAME	CROSSING STREET			NR.
								LEFT	MAIN	RIGHT	
13:31	13:30	13:29	170,8		17,5		Attention - Central Island				89
13:32	13:30	13:30	170,7		17,6		Wingerstraat	Leuvensesteenweg, N2			90
13:32	13:30	13:30	170,7	<b>Côte - Beklimming</b>	17,6		Wingerstraat - 0,5km - AVG. 5,1%				91
13:32	13:30	13:30	170,7		17,6		Wingerstraat	Wingerstraat			92
13:32	13:31	13:30	170,1		18,2		Wingerstraat	Wingerstraat			93
13:32	13:31	13:30	170,0		18,3		Wingerstraat	Veldwachterstaat			94
13:32	13:31	13:30	170,0	<b>FLANDRIEN CHECKPOINT 1</b>	18,3		<b>FLANDRIEN CHECKPOINT SPRINT 1</b>				95
13:33	13:32	13:31	169,6		18,7		Wingerstraat	Oude Diestsebaan			96
13:33	13:32	13:31	169,5		18,8		Wingerstraat	Kleerbeekstr.	Oude Leuvensebaan		97
13:34	13:32	13:31	169,2		19,1		Motbroekstraat	Motbroekstraat			98
13:34	13:33	13:32	169,0		19,3		Motbroekstraat	Motbroekstraat			99
13:34	13:33	13:32	168,7		19,6		Motbroekstraat	Heikenstraat			100
13:34	13:33	13:32	168,7		19,6		Motbroekstraat	Houwaartstraat			101
13:34	13:33	13:32	168,6		19,7		Motbroekstraat	Motbroekstraat			102
13:35	13:33	13:32	168,5		19,8		Motbroekstraat	Houwaartstraat			103
13:35	13:34	13:33	168,3	<i>{Houwaart}</i>	20,0		Roeselberg				104
13:35	13:34	13:33	168,1		20,2		Roeselberg	Kleerbeekstraat			105
13:35	13:34	13:33	168,0		20,3		Roeselberg	Stokskesstraat			106
13:35	13:34	13:33	167,9		20,4		Roeselberg	Stokskesstraat			107
13:36	13:35	13:33	167,6		20,7		Kriebekestraat	Roeselberg			108
13:37	13:35	13:34	166,9		21,4		Attention - Narrow Pinch				109
13:37	13:36	13:35	166,5		21,8		Kriebekestraat	Kriebekestraat			110
13:38	13:36	13:35	166,3		22,0		Kriebekestraat	Streekweg			111
13:38	13:36	13:35	166,3		22,0		Haldertstraat	Heikant			112
13:38	13:36	13:35	166,2		22,1		Attention - Central Island				113
13:38	13:37	13:35	166,0		22,3		Haldertstraat	Molenstraat			114
13:38	13:37	13:36	165,9		22,4		Haldertstraat	Molenstraat			115
13:38	13:37	13:36	165,7		22,6		Haldertstraat	Neringestraat			116
13:38	13:37	13:36	165,6		22,7		Haldertstraat	Houwaartsgat			117
13:39	13:37	13:36	165,4		22,9		Attention - Narrow Pinch				118
13:39	13:38	13:37	165,1		23,2		Haldertstraat	Houwaartsebergweg			119
13:40	13:39	13:37	164,5		23,8		Haldertstraat	Haldertstraat			120
13:41	13:39	13:38	164,0		24,3		Haldertstraat	Sluiweg			121
13:41	13:40	13:39	163,4		24,9		Haldertstraat	Solleweg			122
13:42	13:40	13:39	163,1		25,2		Haldertstraat	Tienbundersweg			123
13:42	13:41	13:39	162,9		25,4		Haldertstraat	Haldertstraat			124
13:43	13:41	13:40	162,6		25,7		Haldertstraat	Haldertstraat			125
13:43	13:41	13:40	162,4		25,9		Haldertstraat	Haldertstraat			126
13:43	13:41	13:40	162,4	<b>AARSCHOT</b>	25,9		Tieltseweg	Tieltseweg			127
13:43	13:42	13:40	162,0	<i>{Rillaar}</i>	26,3		Tieltseweg	Tienbunder			128
13:44	13:42	13:41	161,9		26,4		Tieltseweg	Tienbunder	Donk		129
13:44	13:42	13:41	161,9	<b>START - Litterzone</b>	26,4		START - Litterzone				130
13:44	13:42	13:41	161,7		26,6		Tieltseweg	Tienbunder			131
13:44	13:42	13:41	161,7	<b>END - Litterzone</b>	26,6		END - Litterzone				132
13:44	13:42	13:41	161,7	<b>START - Feedzone</b>	26,6		START - Feedzone				133
13:44	13:42	13:41	161,5		26,8		Tieltseweg	Klopperberg			134

Ø Kph	Ø Kph	Ø Kph	-	MUNICIPALITY - CITY	+		STREET NAME	CROSSING STREET			NR.
								LEFT	MAIN	RIGHT	
13:44	13:43	13:41	161,2		27,1	↑	Tieltseweg	Heiken			135
13:45	13:43	13:42	161,0		27,3	↑	Tieltseweg	Heiken			136
13:45	13:43	13:42	160,9		27,4	↑	Tieltseweg	Heiken			137
13:45	13:44	13:42	160,6	END - Feedzone	27,7	🍴	END - Feedzone				138
13:45	13:44	13:42	160,6		27,7	↑	Tieltseweg	Heiken		Oudenbos	139
13:45	13:44	13:42	160,6	START - Litterzone	27,7	🗑️	START - Litterzone				140
13:45	13:44	13:42	160,6		27,7	↑	Tieltseweg			Tieltseweg	141
13:46	13:44	13:43	160,3	END - Litterzone	28,0	🗑️	END - Litterzone				142
13:46	13:44	13:43	160,3		28,0	↑	Tieltseweg	Oudebaan			143
13:46	13:44	13:43	160,2		28,1	↑	Tieltseweg	Molenstraat			144
13:46	13:44	13:43	160,1		28,2	↻	Diestsesteenweg, N10	Diestsesteenweg, N10			145
13:46	13:44	13:43	160,0		28,3	⚠️	Attention - Central Island				146
13:46	13:44	13:43	160,0		28,3	↑	Diestsesteenweg, N10	Molendreef	Schoonderbeukenweg		147
13:46	13:45	13:43	159,9		28,4	↑	Diestsesteenweg, N10	Motteveld			148
13:46	13:45	13:43	159,8		28,5	⚠️	Attention - Central Island				149
13:47	13:45	13:43	159,6		28,7	↑	Diestersteenweg, N10	Diestsesteenweg			150
13:47	13:45	13:43	159,6		28,7	⚠️	Attention - Central Island				151
13:47	13:45	13:44	159,5		28,8	↑	Diestersteenweg, N10	Waterhof		Kapelleke	152
13:47	13:45	13:44	159,4		28,9	↶	Langestraat		Diestsesteenweg		153
13:47	13:45	13:44	159,4	Way-out 3	28,9	🚲	Way-out 3 - Wedstrijd l.a 3,6 km / Mobs r.d 3,5 km				154
13:47	13:46	13:44	159,0		29,3	↑	Langestraat		Langestraat		155
13:48	13:46	13:44	158,8		29,5	↑	Langestraat			Langestraat	156
13:48	13:46	13:45	158,6		29,7	↑	Langestraat	Vin			157
13:48	13:46	13:45	158,5		29,8	↻	Langestraat	Molendreef			158
13:48	13:47	13:45	158,4		29,9	↑	Langestraat			Langestraat	159
13:49	13:47	13:45	158,1		30,2	↑	Langestraat	Hompelstraat		Langestraat	160
13:49	13:47	13:46	157,9		30,4	⚠️	Attention - Narrow Pinch				161
13:49	13:47	13:46	157,8	Scherpenheuvel-Zichem	30,5	↑	Maasstraat	Krijkelberg			162
13:49	13:48	13:46	157,6	{Messelbroek}	30,7	↑	Maasstraat	Krijkelberg		Beerheide	163
13:50	13:48	13:46	157,5		30,8	↑	Maasstraat			Dikkenbos	164
13:50	13:48	13:46	157,3		31,0	↑	Maasstraat	Brielstraat			165
13:50	13:48	13:46	157,2		31,1	↑	Maasstraat			Dikkenbos	166
13:50	13:48	13:47	157,0		31,3	↑	Maasstraat			Dikkenbos	167
13:50	13:48	13:47	156,9		31,4	↑	Maasstraat			Dikkenbos	168
13:51	13:49	13:47	156,4		31,9	↑	Maasstraat			Schuttersveldstraat	169
13:51	13:49	13:47	156,4		31,9	↑	Maasstraat	Molijkstraat			170
13:52	13:50	13:48	155,8		32,5	↑	Engelenberg	Pannestraat		Tieltsebaan	171
13:52	13:50	13:48	155,8	Way-in 3	32,5	🚲	Way-in 3 Tieltsebaan				172
13:52	13:50	13:48	155,8		32,5	↑	Engelenberg			Binnenstraat	173
13:53	13:51	13:49	155,3		33,0	⚠️	Attention - Central Island				174
13:53	13:51	13:49	155,2	{Zichem}	33,1	⚠️	Weg Messelbroek		Engelenberg		175
13:53	13:51	13:49	154,8		33,5	↑	Weg Messelbroek			Ijsbergstraat	176
13:53	13:51	13:50	154,6		33,7	↑	Weg Messelbroek	Pelgrimstraat		Tiensestraat	177
13:54	13:52	13:50	154,4		33,9	↑	Weg Messelbroek	Klottebergstraat			178
13:54	13:52	13:50	154,0		34,3	↑	Weg Messelbroek	Bosbessenstraat		Heidebosstraat	179
13:55	13:53	13:51	153,3		35,0	↑	Weg Messelbroek			Weg Messelbroek	180


















Ø Kph	Ø Kph	Ø Kph	-	MUNICIPALITY - CITY	+		STREET NAME	CROSSING STREET			NR.
								LEFT	MAIN	RIGHT	
13:56	13:53	13:52	153,1		35,2	↑	Weg Messelbroek	Van Thienwinkelstraat			181
13:56	13:54	13:52	152,9		35,4	↑	Weg Messelbroek	Hamerstraat			182
13:56	13:54	13:52	152,7	<b>Attention!!</b>	35,6		Attention - Narrow Chicane				183
13:56	13:54	13:52	152,5		35,8		Pater Richard van de Wuowerstraat, N212	Steenweg op Scherpenheuvel, N212			184
13:56	13:54	13:52	152,4		35,9	↑	Pater Richard van de Wuowerstraat, N212	Reyndersveldweg			185
13:57	13:54	13:53	152,3		36,0	↑	Pater Richard van de Wuowerstraat, N212	Veststraat			186
13:57	13:54	13:53	152,3		36,0	↑	Pater Richard van de Wuowerstraat, N212	Pater Richard van de Wuowerstraat			187
13:57	13:55	13:53	152,2		36,1	↑	Pater Richard van de Wuowerstraat, N212	Ter Elzen			188
13:57	13:55	13:53	152,1		36,2	↑	Pater Richard van de Wuowerstraat, N212	Oranjestraat			189
13:57	13:55	13:53	152,0		36,3	↑	Pater Richard van de Wuowerstraat, N212	Ter Elzen	Pater Beckxstraat		190
13:57	13:55	13:53	151,8		36,5	↑	Pater Richard van de Wuowerstraat, N212	K.M. Cuypersstraat			191
13:57	13:55	13:53	151,8		36,5	↑	Pater Richard van de Wuowerstraat, N212	Markt			192
13:57	13:55	13:53	151,7		36,6		Markt	N212			193
13:58	13:55	13:53	151,6		36,7	↑	Kranenburgstraat	Markt			194
13:58	13:55	13:53	151,6		36,7	↑	Kranenburgstraat	Burchtstraat			195
13:58	13:56	13:54	151,5		36,8	↑	Kranenburgstraat	Oranjestraat	Oranjestraat		196
13:58	13:56	13:54	151,4		36,9	↑	Kranenburgstraat	Kranenburgstraat			197
13:58	13:56	13:54	151,3		37,0	↑	Kranenburgstraat	Hondenstraat			198
13:58	13:56	13:54	151,3		37,0	↑	Steenweg Diest	Veststraat			199
13:58	13:56	13:54	151,0		37,3	↑	Steenweg Diest	Bredeveldstraat			200
14:00	13:57	13:55	150,1		38,2	↑	Steenweg Diest	Wijnputstraat			201
14:00	13:57	13:55	150,1	<b>Way-out 4</b>	38,2		Way-out 4 - Wedstrijd r.d 4,6 km / Mobs r.a 1,6 km				202
14:01	13:59	13:57	149,0		39,3	↑	Steenweg Diest	Leigrachtstraat			203
14:01	13:59	13:57	148,9	<b>DIEST</b>	39,4	↑	Steenweg Diest				204
14:02	13:59	13:57	148,5	{Kaggevinne}	39,8	↑	Steenweg Diest	Smodderpotstraat			205
14:02	14:00	13:57	148,4		39,9		Dongelstraat	Steenweg Diest			206
14:02	14:00	13:57	148,4		39,9		Attention - Narrowing				207
14:02	14:00	13:57	148,4	<b>Côte - Beklimming</b>	39,9		Dongelstraat - 0,6km - AVG. 5,2%				208
14:02	14:00	13:57	148,4	<b>Attention!!</b>	39,9		Attention - Cattle grid				209
14:03	14:00	13:58	147,7		40,6		Diestersteenweg, N10				210
14:03	14:00	13:58	147,7	START - Litterzone	40,6		START - Litterzone				211
14:03	14:01	13:59	147,5	END - Litterzone	40,8		END - Litterzone				212
14:03	14:01	13:59	147,5		40,8	↑	Diestersteenweg, N10	Smodderpotstraat			213
14:03	14:01	13:59	147,5	START - Feedzone	40,8		START - Feedzone				214
14:04	14:01	13:59	147,2		41,1	↑	Diestersteenweg, N10	Ketelwinning	Groeneweg		215
14:04	14:02	13:59	146,9	<b>Scherpenheuvel-Zichem</b>	41,4	↑	Diestsestraat, N10	Prinsenbosstraat	Vinkenbergh		216
14:04	14:02	14:00	146,7	END - Feedzone	41,6		END - Feedzone				217
14:04	14:02	14:00	146,7	START - Litterzone	41,6		START - Litterzone				218
14:05	14:02	14:00	146,5	END - Litterzone	41,8		END - Litterzone				219
14:06	14:03	14:01	145,5	{Scherpenheuvel}	42,8	↑	Diestsestraat, N10	Kroonstraat	Kroonstraat		220
14:06	14:03	14:01	145,5	<b>Way-in 4</b>	42,8		Way-in 4 Kroonstraat				221
14:06	14:03	14:01	145,5		42,8	↑	Diestsestraat, N10	Sint-Jan Berchmansstraat			222
14:06	14:04	14:02	145,1		43,2	↑	Diestsestraat, N10	Bieststraat			223
14:07	14:04	14:02	145,0		43,3	↑	Diestsestraat, N10	Holleblokstraat			224
14:07	14:04	14:02	144,9		43,4	↑	Diestsestraat, N10	Timmermansstraat			225
14:07	14:05	14:02	144,5		43,8		1e Passage finish - 3 Laps to go	Op Den Hof			226

Ø Kph	Ø Kph	Ø Kph	-	MUNICIPALITY - CITY	+		STREET NAME	CROSSING STREET			NR.
								LEFT	MAIN	RIGHT	
14:07	14:05	14:02	144,4		43,9		Diestsestraat	Prattenborgplein, N10			227
14:07	14:05	14:02	144,4		43,9		Diestsestraat	Valleistraat			228
14:08	14:05	14:03	144,3		44,0		Albertusplein	Albertusplein			229
14:08	14:05	14:03	144,2		44,1		Albertusplein	Brouwerijstraat			230
14:08	14:05	14:03	144,1		44,2		Basilieklaan	Isabellaplein			231
14:08	14:05	14:03	144,0		44,3		Basilieklaan, N10	A. Nihoulstraat	Molenstraat		232
14:08	14:06	14:03	143,8		44,5		Attention - Central Island				233
14:08	14:06	14:03	143,7		44,6		Basilieklaan, N10	K. Albertstraat	Rozenstraat		234
14:08	14:06	14:03	143,7		44,6		Basilieklaan, N10	Prins Alexanderstraat			235
14:09	14:06	14:04	143,5		44,8		Basilieklaan, N10	Prins Alexanderstraat			236
14:09	14:06	14:04	143,3		45,0		Basilieklaan, N10	Peggerstraat			237
14:09	14:06	14:04	143,1		45,2		Basilieklaan, N10	Lelielaan			238
14:09	14:07	14:04	143,0		45,3		Oude Tiensebaan	Mannenbergh Tiensestraat			239
14:10	14:07	14:04	142,8		45,5		Oude Tiensebaan	Michel Janssensstraat			240
14:10	14:07	14:05	142,4		45,9		Oude Tiensebaan	Lindelaan			241
14:10	14:08	14:05	142,3		46,0		Oude Tiensebaan	Rootstraat	Groenhof		242
14:11	14:08	14:06	141,9		46,4		Oude Tiensebaan	Merellaan			243
14:11	14:08	14:06	141,8		46,5		Oude Tiensebaan	Lijsterlaan			244
14:11	14:08	14:06	141,7		46,6		Oude Tiensebaan	Vinkenlaan			245
14:11	14:08	14:06	141,6		46,7		Houwaartstraat	Houwaartstraat			246
14:11	14:08	14:06	141,6		46,7		Oude Tiensebaan	Houwaartstraat			247
14:11	14:09	14:06	141,4		46,9		Oude Tiensebaan	Goede Weide			248
14:12	14:09	14:06	141,2		47,1		Oude Tiensebaan	Oude Tiensebaan			249
14:12	14:09	14:07	141,1		47,2		Oude Tiensebaan				250
14:13	14:10	14:08	140,2		48,1		Attention - Narrow chicane				251
14:13	14:10	14:08	140,1		48,2		Oude Tiensebaan	Schillekensberg			252
14:14	14:11	14:08	139,9		48,4		Oude Tiensebaan	Hertstraat			253
14:14	14:11	14:08	139,9		48,4		Attention - Speeds Bumps				254
14:14	14:11	14:08	139,6		48,7		Oude Tiensebaan	Oude Leuvensebaan	Oude Tiensebaan		255
14:14	14:11	14:09	139,4		48,9		Oude Tiensebaan	Oude Tiensebaan			256
14:14	14:12	14:09	139,2		49,1		Attention - Narrow chicane				257
14:15	14:12	14:09	138,9		49,4		Oude Tiensebaan	Oude Leuvensebaan			258
14:15	14:12	14:09	138,9		49,4		Oude Tiensebaan	Oude Tiensebaan			259
14:15	14:12	14:10	138,7		49,6		Oude Tiensebaan	Heidestraat			260
14:15	14:12	14:10	138,7		49,6		Oude Tiensebaan	Hondstraatje			261
14:16	14:13	14:10	138,4		49,9		Oude Tiensebaan	Staatsbaan			262
14:16	14:13	14:10	138,4		49,9		Attention - Central Island				263
14:17	14:14	14:11	137,6		50,7		Oude Tiensebaan	Robbesrodestraat			264
14:17	14:14	14:11	137,4	{Molenbroek-Wersbeek}	50,9		Oude Tiensebaan				265
14:17	14:14	14:12	137,0	{Bekkevoort}	51,3		Oude Tiensebaan	Driesstraat			266
14:18	14:15	14:12	136,7	{Molenbroek-Wersbeek}	51,6		Oude Tiensebaan				267
14:18	14:15	14:12	136,4	{Bekkevoort}	51,9		Oude Tiensebaan				268
14:18	14:15	14:13	136,3	{Molenbroek-Wersbeek}	52,0		Oude Tiensebaan				269
14:19	14:15	14:13	136,2		52,1		Attention - Poles left and right				270
14:19	14:15	14:13	136,2		52,1		Halensebaan				271
14:20	14:16	14:14	135,5		52,8		Attention - Narrow Pinch				272

Ø Kph	Ø Kph	Ø Kph	-	MUNICIPALITY - CITY	+		STREET NAME	CROSSING STREET			NR.
								LEFT	MAIN	RIGHT	
14:20	14:17	14:14	135,3		53,0		Kerkstraat				273
14:20	14:17	14:14	135,3	<b>Côte - Beklimming</b>	53,0		Kerkstraat - 0,5km - AVG. 5.3% - Cobblestones				274
14:20	14:17	14:14	135,3	<b>Way-out1</b>	53,0		Way-out 1 - Wedstrijd r.a 2,1 km / Mobs r.a 0,3 km				275
14:21	14:18	14:15	134,5		53,8		Driesstraat		Groenstraat	Driesstraat	276
14:21	14:18	14:15	134,1		54,2		Driesstraat			Hoekbosstraat	277
14:21	14:18	14:15	134,1		54,2		Heiblokstraat		Driesstraat		278
14:22	14:19	14:16	133,5		54,8		Halensebaan			Halensebaan	279
14:23	14:19	14:16	133,2		55,1		Heuvelstraat				280
14:23	14:19	14:16	133,2	<b>Côte - Beklimming</b>	55,1		Heuvelstraat - 0,5km - AVG. 3,2% - Cobblestones				281
14:23	14:19	14:16	133,2	<b>Way-in 1</b>	55,1		Way-in 1 Halensebaan				282
14:23	14:20	14:17	132,7		55,6		Heuvelstraat			Plasveldweg	283
14:25	14:21	14:18	131,7		56,6		Meenselstraat	Tiensebaan			284
14:25	14:22	14:19	131,5		56,8		Meenselstraat	Tiensebaan			285
14:25	14:22	14:19	131,2		57,1		Meenselstraat			Meenselstraat	286
14:26	14:22	14:19	130,9	<b>TIELT-WINGE</b>	57,4		Wersbeekstraat				287
14:26	14:23	14:20	130,5	<i>{Meensel-Kiezegem}</i>	57,8		Wersbeekstraat			Creftelbosstraat	288
14:27	14:23	14:20	130,3		58,0		Wersbeekstraat			Wersbeekstraat	289
14:27	14:23	14:20	130,2		58,1		Statiestraat			Wersbeekstraat	290
14:28	14:24	14:21	129,6		58,7		Statiestraat			Keelstraat	291
14:28	14:25	14:22	129,1		59,2		Statiestraat			Zilverbergstraat	292
14:29	14:25	14:22	128,8	<i>{Tielt}</i>	59,5		Statiestraat			Hazelaarstraat	293
14:30	14:26	14:23	128,1		60,2		Halensebaan			Halensebaan	294
14:30	14:27	14:23	127,7		60,6		Halensebaan			Woubeekstraat	295
14:31	14:27	14:24	127,3		61,0		Halensebaan			Kraasbeekstraat	296
14:31	14:28	14:24	126,9		61,4		Tieltsestraat			Halensebaan	297
14:31	14:28	14:24	126,9	<b>Way-out 2</b>	61,4		Way-out 2 - Wedstrijd l.a 3,7 km / Mobs r.d 1,4 km				298
14:32	14:28	14:25	126,7		61,6		Tieltsestraat			Weydenboschweg	299
14:32	14:28	14:25	126,4		61,9		Tieltsestraat			Hazelaarstraat	300
14:32	14:28	14:25	126,4	<i>{Meensel-Kiezegem}</i>	61,9		Tieltsestraat			Bronstraat	301
14:33	14:29	14:26	125,8	Eddy Merckx statue	62,5		Tieltsestraat			Zilverbergstraat	302
14:33	14:30	14:26	125,4		62,9		Tieltsestraat			Walebroekstraat	303
14:33	14:30	14:26	125,3		63,0		Glabbeksesteenweg			Kerkstraat	304
14:33	14:30	14:26	125,3		63,0		Attention - Narrow Pinch				305
14:34	14:30	14:27	124,9	<i>{Sint-Joris-Winge}</i>	63,4		Glabbeksesteenweg			Meenselbaan	306
14:35	14:31	14:27	124,5		63,8		Glabbeksesteenweg			Peerdsweidestraat	307
14:35	14:31	14:28	124,0		64,3		Glabbeksesteenweg			Kiezegemstraat	308
14:35	14:31	14:28	124,0		64,3		Glabbeksesteenweg			Bronstraat	309
14:35	14:31	14:28	124,0		64,3		Attention - Narrow Pinch				310
14:36	14:32	14:29	123,3		65,0		Glabbeksesteenweg			Perklaan	311
14:36	14:32	14:29	123,3		65,0		Attention - Narrow Pinch right				312
14:36	14:32	14:29	123,2		65,1		Glabbeksesteenweg	Halensebaan		Halensebaan	313
14:36	14:32	14:29	123,2	<b>Way-in 2</b>	65,1		Way-in 2 Halensebaan				314
14:36	14:33	14:29	123,1		65,2		Leuvensesteenweg, N2			Leuvensesteenweg, N2	315
14:36	14:33	14:29	123,1		65,2		Attention - Central Island				316
14:37	14:33	14:29	122,8		65,5		Leuvensesteenweg, N2			Halensebaan	317
14:37	14:33	14:30	122,7		65,6		Attention - Central Island				318

Ø Kph	Ø Kph	Ø Kph	-	MUNICIPALITY - CITY	+		STREET NAME	CROSSING STREET			NR.
								LEFT	MAIN	RIGHT	
14:37	14:33	14:30	122,6		65,7		Wingerstraat	Leuvensesteenweg, N2			319
14:37	14:33	14:30	122,6	<b>Côte - Beklimming</b>	65,7		Wingerstraat - 0,5km - AVG. 5,1%				320
14:37	14:33	14:30	122,6		65,7		Wingerstraat	Wingerstraat			321
14:38	14:34	14:30	122,0		66,3		Wingerstraat	Wingerstraat			322
14:38	14:34	14:31	121,8		66,5		Wingerstraat	Veldwachterstaat			323
14:38	14:34	14:31	121,8	<b>FLANDRIEN CHECKPOINT 2</b>	66,5		<b>FLANDRIEN CHECKPOINT SPRINT 2</b>				324
14:39	14:35	14:31	121,5		66,8		Wingerstraat	Oude Diestsebaan			325
14:39	14:35	14:31	121,4		66,9		Wingerstraat	Kleerbeekstr.	Oude Leuvensebaan		326
14:39	14:35	14:32	121,1		67,2		Motbroekstraat	Motbroekstraat			327
14:39	14:35	14:32	120,9		67,4		Motbroekstraat	Motbroekstraat			328
14:40	14:36	14:32	120,6		67,7		Motbroekstraat	Heikenstraat			329
14:40	14:36	14:32	120,6		67,7		Motbroekstraat	Houwaartstraat			330
14:40	14:36	14:32	120,5		67,8		Motbroekstraat	Motbroekstraat			331
14:40	14:36	14:32	120,4		67,9		Motbroekstraat	Houwaartstraat			332
14:40	14:36	14:33	120,2	<i>{Houwaart}</i>	68,1		Roeselberg				333
14:41	14:37	14:33	120,0		68,3		Roeselberg	Kleerbeekstraat			334
14:41	14:37	14:33	119,9		68,4		Roeselberg	Stokskesstraat			335
14:41	14:37	14:33	119,8		68,5		Roeselberg	Stokskesstraat			336
14:41	14:37	14:34	119,5		68,8		Kriebekestraat	Roeselberg			337
14:42	14:38	14:34	118,8		69,5		Attention - Narrow Pinch				338
14:43	14:39	14:35	118,4		69,9		Kriebekestraat	Kriebekestraat			339
14:43	14:39	14:35	118,2		70,1		Kriebekestraat	Streekweg			340
14:43	14:39	14:35	118,2		70,1		Haldertstraat	Heikant			341
14:43	14:39	14:35	118,1		70,2		Attention - Central Island				342
14:44	14:39	14:36	117,9		70,4		Haldertstraat	Molenstraat			343
14:44	14:39	14:36	117,8		70,5		Haldertstraat	Molenstraat			344
14:44	14:40	14:36	117,6		70,7		Haldertstraat	Neringestraat			345
14:44	14:40	14:36	117,5		70,8		Haldertstraat	Houwaartsgat			346
14:44	14:40	14:36	117,3		71,0		Attention - Narrow Pinch				347
14:45	14:41	14:37	117,0		71,3		Haldertstraat	Houwaartsebergweg			348
14:46	14:41	14:37	116,4		71,9		Haldertstraat	Haldertstraat			349
14:46	14:42	14:38	115,9		72,4		Haldertstraat	Sluiweg			350
14:47	14:43	14:39	115,3		73,0		Haldertstraat	Solleweg			351
14:47	14:43	14:39	115,0		73,3		Haldertstraat	Tienbundersweg			352
14:48	14:43	14:39	114,8		73,5		Haldertstraat	Haldertstraat			353
14:48	14:44	14:40	114,5		73,8		Haldertstraat	Haldertstraat			354
14:48	14:44	14:40	114,3		74,0		Haldertstraat	Haldertstraat			355
14:48	14:44	14:40	114,3	<b>AARSCHOT</b>	74,0		Tieltseweg	Tieltseweg			356
14:49	14:45	14:41	113,9	<i>{Rillaar}</i>	74,4		Tieltseweg	Tienbunder			357
14:49	14:45	14:41	113,8		74,5		Tieltseweg	Tienbunder	Donk		358
14:49	14:45	14:41	113,7	<b>START - Litterzone</b>	74,6		START - Litterzone				359
14:49	14:45	14:41	113,6		74,7		Tieltseweg	Tienbunder			360
14:50	14:45	14:41	113,5	<b>END - Litterzone</b>	74,8		END - Litterzone				361
14:50	14:45	14:41	113,5	<b>START - Feedzone</b>	74,8		START - Feedzone				362
14:50	14:45	14:41	113,4		74,9		Tieltseweg	Klopperberg			363
14:50	14:46	14:42	113,1		75,2		Tieltseweg	Heiken			364

Ø Kph	Ø Kph	Ø Kph	-	MUNICIPALITY - CITY	+		STREET NAME	CROSSING STREET			NR.
								LEFT	MAIN	RIGHT	
14:50	14:46	14:42	112,9		75,4	↑	Tieltseweg	Heiken			365
14:50	14:46	14:42	112,8		75,5	↑	Tieltseweg	Heiken			366
14:51	14:46	14:42	112,5		75,8	↑	Tieltseweg	Heiken		Oudenbos	367
14:51	14:47	14:42	112,4	END - Feedzone	75,9	🍴	END - Feedzone				368
14:51	14:46	14:42	112,5		75,8	↑	Tieltseweg				369
14:51	14:47	14:42	112,4	START - Litterzone	75,9	🗑️	START - Litterzone				370
14:51	14:47	14:42	112,4		75,9	↑	Tieltseweg				371
14:51	14:47	14:43	112,2	END - Litterzone	76,1	🗑️	END - Litterzone				372
14:51	14:47	14:43	112,2		76,1	↑	Tieltseweg	Oudebaan			373
14:51	14:47	14:43	112,1		76,2	↑	Tieltseweg	Molenstraat			374
14:52	14:47	14:43	112,0		76,3	↻	Diestsesteenweg, N10	Diestsesteenweg, N10			375
14:52	14:47	14:43	111,9		76,4	⚠️	Attention - Central Island				376
14:52	14:47	14:43	111,9		76,4	↑	Diestsesteenweg, N10	Molendreef	Schoonderbeukenweg		377
14:52	14:47	14:43	111,8		76,5	↑	Diestsesteenweg, N10	Motteveld			378
14:52	14:47	14:43	111,7		76,6	⚠️	Attention - Central Island				379
14:52	14:48	14:44	111,5		76,8	↑	Diestersteenweg, N10	Diestsesteenweg			380
14:52	14:48	14:44	111,5		76,8	⚠️	Attention - Central Island				381
14:52	14:48	14:44	111,4		76,9	↑	Diestersteenweg, N10	Waterhof		Kapelleke	382
14:53	14:48	14:44	111,3		77,0	↶	Langestraat		Diestsesteenweg		383
14:53	14:48	14:44	111,3	Way-out 3	77,0	🚲	Way-out 3 - Wedstrijd l.a 3,6 km / Mobs r.d 3,5 km				384
14:53	14:48	14:44	110,9		77,4	↑	Langestraat		Langestraat		385
14:53	14:49	14:45	110,7		77,6	↑	Langestraat			Langestraat	386
14:54	14:49	14:45	110,5		77,8	↑	Langestraat	Vin			387
14:54	14:49	14:45	110,4		77,9	↻	Langestraat	Molendreef			388
14:54	14:49	14:45	110,3		78,0	↑	Langestraat			Langestraat	389
14:54	14:50	14:45	110,0		78,3	↑	Langestraat	Hompelstraat		Langestraat	390
14:55	14:50	14:46	109,8		78,5	⚠️	Attention - Narrow Pinch				391
14:55	14:50	14:46	109,7	Scherpenheuvel-Zichem	78,6	↑	Maasstraat	Krijkelberg			392
14:55	14:50	14:46	109,5	{Messelbroek}	78,8	↑	Maasstraat	Krijkelberg		Beerheide	393
14:55	14:50	14:46	109,4		78,9	↑	Maasstraat			Dikkenbos	394
14:55	14:51	14:46	109,2		79,1	↑	Maasstraat	Brielstraat			395
14:56	14:51	14:47	109,1		79,2	↑	Maasstraat			Dikkenbos	396
14:56	14:51	14:47	108,9		79,4	↑	Maasstraat			Dikkenbos	397
14:56	14:51	14:47	108,8		79,5	↑	Maasstraat			Dikkenbos	398
14:57	14:52	14:48	108,3		80,0	↑	Maasstraat			Schuttersveldstraat	399
14:57	14:52	14:48	108,3		80,0	↑	Maasstraat	Molijkstraat			400
14:57	14:53	14:48	107,7		80,6	↑	Engelenberg	Pannestraat		Tieltsebaan	401
14:57	14:53	14:48	107,7	Way-in 3	80,6	🚲	Way-in 3 Tieltsebaan				402
14:57	14:53	14:48	107,7		80,6	↑	Engelenberg			Binnenstraat	403
14:58	14:53	14:49	107,2		81,1	⚠️	Attention - Central Island				404
14:58	14:53	14:49	107,1	{Zichem}	81,2	🚲	Weg Messelbroek		Engelenberg		405
14:59	14:54	14:50	106,7		81,6	↑	Weg Messelbroek			Ijsbergstraat	406
14:59	14:54	14:50	106,5		81,8	↑	Weg Messelbroek	Pelgrimstraat		Tiensestraat	407
14:59	14:54	14:50	106,3		82,0	↑	Weg Messelbroek	Klottebergstraat			408
15:00	14:55	14:51	105,9		82,4	↑	Weg Messelbroek	Bosbessenstraat		Heidebosstraat	409
15:01	14:56	14:51	105,2		83,1	↑	Weg Messelbroek			Weg Messelbroek	410

Ø Kph	Ø Kph	Ø Kph	-	MUNICIPALITY - CITY	+		STREET NAME	CROSSING STREET			NR.
								LEFT	MAIN	RIGHT	
15:01	14:56	14:52	105,0		83,3	↑	Weg Messelbroek	Van Thienwinkelstraat			411
15:01	14:56	14:52	104,8		83,5	↑	Weg Messelbroek	Hamerstraat			412
15:02	14:57	14:52	104,6	<b>Attention!!</b>	83,7		Attention - Narrow Chicane				413
15:02	14:57	14:52	104,4		83,9		Pater Richard van de Wuowerstraat, N212	Steenweg op Scherpenheuvel, N212			414
15:02	14:57	14:53	104,3		84,0	↑	Pater Richard van de Wuowerstraat, N212	Reyndersveldweg			415
15:02	14:57	14:53	104,2		84,1	↑	Pater Richard van de Wuowerstraat, N212	Veststraat			416
15:02	14:57	14:53	104,2		84,1	↑	Pater Richard van de Wuowerstraat, N212	Pater Richard van de Wuowerstraat			417
15:02	14:57	14:53	104,1		84,2	↑	Pater Richard van de Wuowerstraat, N212	Ter Elzen			418
15:02	14:57	14:53	104,0		84,3	↑	Pater Richard van de Wuowerstraat, N212	Oranjestraat			419
15:03	14:58	14:53	103,9		84,4	↑	Pater Richard van de Wuowerstraat, N212	Ter Elzen	Pater Beckxstraat		420
15:03	14:58	14:53	103,7		84,6	↑	Pater Richard van de Wuowerstraat, N212	K.M. Cuypersstraat			421
15:03	14:58	14:53	103,7		84,6	↑	Pater Richard van de Wuowerstraat, N212	Markt			422
15:03	14:58	14:53	103,6		84,7		Markt	N212			423
15:03	14:58	14:54	103,5		84,8	↑	Kranenburgstraat	Markt			424
15:03	14:58	14:54	103,5		84,8	↑	Kranenburgstraat	Burchtstraat			425
15:03	14:58	14:54	103,4		84,9	↑	Kranenburgstraat	Oranjestraat	Oranjestraat		426
15:03	14:58	14:54	103,3		85,0	↑	Kranenburgstraat	Kranenburgstraat			427
15:04	14:59	14:54	103,2		85,1	↑	Kranenburgstraat	Hondenstraat			428
15:04	14:59	14:54	103,2		85,1	↑	Steenweg Diest	Veststraat			429
15:04	14:59	14:54	102,9		85,4	↑	Steenweg Diest	Bredeveldstraat			430
15:05	15:00	14:55	102,0		86,3	↑	Steenweg Diest	Wijnputstraat			431
15:05	15:00	14:55	102,0	<b>Way-out 4</b>	86,3		Way-out 4 - Wedstrijd r.d 4,6 km / Mobs r.a 1,6 km				432
15:07	15:02	14:57	100,9		87,4	↑	Steenweg Diest	Leigrachtstraat			433
15:07	15:02	14:57	100,8	<b>DIEST</b>	87,5	↑	Steenweg Diest				434
15:07	15:02	14:57	100,4	{Kaggevinne}	87,9	↑	Steenweg Diest	Smodderpotstraat			435
15:08	15:02	14:58	100,3		88,0		Dongelstraat	Steenweg Diest			436
15:08	15:02	14:58	100,3		88,0		Attention - Narrowing				437
15:08	15:02	14:58	100,3	<b>Côte - Beklimming</b>	88,0		Dongelstraat - 0,6km - AVG. 5,2%				438
15:08	15:02	14:58	100,3	<b>Attention!!</b>	88,0		Attention - Cattle grid				439
15:08	15:03	14:58	99,6		88,7		Diestersteenweg, N10				440
15:08	15:03	14:58	99,6	START - Litterzone	88,7		START - Litterzone				441
15:09	15:03	14:59	99,4	END - Litterzone	88,9		END - Litterzone				442
15:09	15:03	14:59	99,4		88,9	↑	Diestersteenweg, N10	Smodderpotstraat			443
15:09	15:03	14:59	99,4	START - Feedzone	88,9		START - Feedzone				444
15:09	15:03	14:59	99,4		88,9	↑	Diestersteenweg, N10	Ketelwinning	Groeneweg		445
15:10	15:05	15:00	98,5	<b>Scherpenheuvel-Zichem</b>	89,8	↑	Diestsestraat, N10	Prinsenbosstraat	Vinkenbergh		446
15:10	15:05	15:00	98,5	END - Feedzone	89,8		END - Feedzone				447
15:10	15:05	15:00	98,5	START - Litterzone	89,8		START - Litterzone				448
15:10	15:05	15:00	98,3	END - Litterzone	90,0		END - Litterzone				449
15:11	15:06	15:01	97,4	{Scherpenheuvel}	90,9	↑	Diestsestraat, N10	Kroonstraat	Kroonstraat		450
15:11	15:06	15:01	97,4	<b>Way-in 4</b>	90,9		Way-in 4 Kroonstraat				451
15:11	15:06	15:01	97,4		90,9	↑	Diestsestraat, N10	Sint-Jan Berchmansstraat			452
15:12	15:07	15:02	97,0		91,3	↑	Diestsestraat, N10	Bieststraat			453
15:12	15:07	15:02	96,9		91,4	↑	Diestsestraat, N10	Holleblokstraat			454
15:12	15:07	15:02	96,8		91,5	↑	Diestsestraat, N10	Timmermansstraat			455
15:13	15:07	15:02	96,4		91,9		2e Passage finish - 2 Laps to go	Op Den Hof			456

Ø Kph	Ø Kph	Ø Kph	-	MUNICIPALITY - CITY	+		STREET NAME	CROSSING STREET			NR.
								LEFT	MAIN	RIGHT	
15:13	15:08	15:03	96,3		92,0		Diestsestraat	Prattenborgplein, N10			457
15:13	15:08	15:03	96,3		92,0		Diestsestraat	Valleistraat			458
15:13	15:08	15:03	96,2		92,1		Albertusplein	Albertusplein			459
15:13	15:08	15:03	96,1		92,2		Albertusplein	Brouwerijstraat			460
15:13	15:08	15:03	96,0		92,3		Basilieklaan	Isabellaplein			461
15:14	15:08	15:03	95,9		92,4		Basilieklaan, N10	A. Nihoulstraat	Molenstraat		462
15:14	15:08	15:03	95,7		92,6		Attention - Central Island			463	
15:14	15:08	15:03	95,6		92,7		Basilieklaan, N10	K. Albertstraat	Rozenstraat		464
15:14	15:08	15:03	95,6		92,7		Basilieklaan, N10	Prins Alexanderstraat			465
15:14	15:09	15:04	95,4		92,9		Basilieklaan, N10	Prins Alexanderstraat			466
15:14	15:09	15:04	95,2		93,1		Basilieklaan, N10	Peggerstraat			467
15:15	15:09	15:04	95,0		93,3		Basilieklaan, N10	Lelielaan			468
15:15	15:09	15:04	94,9		93,4		Oude Tiensebaan	Mannenbergh Tiensestraat			469
15:15	15:10	15:05	94,7		93,6		Oude Tiensebaan	Michel Janssensstraat			470
15:16	15:10	15:05	94,3		94,0		Oude Tiensebaan	Lindelaan			471
15:16	15:10	15:05	94,2		94,1		Oude Tiensebaan	Rootstraat	Groenhof		472
15:16	15:11	15:06	93,8		94,5		Oude Tiensebaan	Merellaan			473
15:17	15:11	15:06	93,7		94,6		Oude Tiensebaan	Lijsterlaan			474
15:17	15:11	15:06	93,6		94,7		Oude Tiensebaan	Vinkenlaan			475
15:17	15:11	15:06	93,5		94,8		Houwaartstraat	Houwaartstraat			476
15:17	15:11	15:06	93,5		94,8		Oude Tiensebaan	Houwaartstraat			477
15:17	15:11	15:06	93,3		95,0		Oude Tiensebaan	Goede Weide			478
15:17	15:12	15:07	93,1		95,2		Oude Tiensebaan	Oude Tiensebaan			479
15:17	15:12	15:07	93,0		95,3		Oude Tiensebaan				480
15:19	15:13	15:08	92,1		96,2		Attention - Narrow chicane			481	
15:19	15:13	15:08	92,0		96,3		Oude Tiensebaan	Schillekensberg			482
15:19	15:13	15:08	91,8		96,5		Oude Tiensebaan	Hertstraat			483
15:19	15:13	15:08	91,8		96,5		Attention - Speeds Bumps			484	
15:20	15:14	15:09	91,5		96,8		Oude Tiensebaan	Oude Leuvensebaan	Oude Tiensebaan		485
15:20	15:14	15:09	91,3		97,0		Oude Tiensebaan	Oude Tiensebaan			486
15:20	15:14	15:09	91,1		97,2		Attention - Narrow chicane			487	
15:20	15:15	15:09	90,8		97,5		Oude Tiensebaan	Oude Leuvensebaan			488
15:20	15:15	15:09	90,8		97,5		Oude Tiensebaan	Oude Tiensebaan			489
15:21	15:15	15:10	90,6		97,7		Oude Tiensebaan	Heidestraat			490
15:21	15:15	15:10	90,6		97,7		Oude Tiensebaan	Hondstraatje			491
15:21	15:15	15:10	90,3		98,0		Oude Tiensebaan	Staatsbaan			492
15:21	15:15	15:10	90,3		98,0		Attention - Central Island			493	
15:22	15:16	15:11	89,5		98,8		Oude Tiensebaan	Robbesrodestraat			494
15:23	15:17	15:11	89,3	{Molenbroek-Wersbeek}	99,0		Oude Tiensebaan				495
15:23	15:17	15:12	88,9	{Bekkevoort}	99,4		Oude Tiensebaan	Driesstraat			496
15:23	15:18	15:12	88,6	{Molenbroek-Wersbeek}	99,7		Oude Tiensebaan				497
15:24	15:18	15:13	88,3	{Bekkevoort}	100,0		Oude Tiensebaan				498
15:24	15:18	15:13	88,2	{Molenbroek-Wersbeek}	100,1		Oude Tiensebaan				499
15:24	15:18	15:13	88,1		100,2		Attention - Poles left and right			500	
15:24	15:18	15:13	88,1		100,2		Halensebaan				501
15:25	15:19	15:14	87,4		100,9		Attention - Narrow Pinch			502	

Ø Kph	Ø Kph	Ø Kph	-	MUNICIPALITY - CITY	+		STREET NAME	CROSSING STREET			NR.
								LEFT	MAIN	RIGHT	
15:25	15:19	15:14	87,2		101,1		Kerkstraat				503
15:25	15:19	15:14	87,2	<b>Côte - Beklimming</b>	101,1		Kerkstraat - 0,5km - AVG. 5.3% - Cobblestones				504
15:25	15:19	15:14	87,2	<b>Way-out1</b>	101,1		Way-out 1 - Wedstrijd r.a 2,1 km / Mobs r.a 0,3 km				505
15:26	15:20	15:15	86,4		101,9		Driesstraat	Groenstraat	Driesstraat		506
15:27	15:21	15:15	86,0		102,3		Driesstraat		Hoekbosstraat		507
15:27	15:21	15:15	86,0		102,3		Heiblokstraat		Driesstraat		508
15:28	15:22	15:16	85,4		102,9		Halensebaan		Halensebaan		509
15:28	15:22	15:17	85,1		103,2		Heuvelstraat				510
15:28	15:22	15:17	85,1	<b>Côte - Beklimming</b>	103,2		Heuvelstraat - 0,5km - AVG. 3,2% - Cobblestones				511
15:28	15:22	15:17	85,1	<b>Way-in 1</b>	103,2		Way-in 1 Halensebaan				512
15:29	15:23	15:17	84,6		103,7		Heuvelstraat		Plasveldweg		513
15:30	15:24	15:18	83,6		104,7		Meenselstraat	Tiensebaan			514
15:31	15:24	15:19	83,4		104,9		Meenselstraat	Tiensebaan			515
15:31	15:25	15:19	83,1		105,2		Meenselstraat		Meenselstraat		516
15:31	15:25	15:19	82,8	<b>TIELT-WINGE</b>	105,5		Wersbeekstraat				517
15:32	15:26	15:20	82,4	<i>{Meensel-Kiezegem}</i>	105,9		Wersbeekstraat		Creftelbosstraat		518
15:32	15:26	15:20	82,2		106,1		Wersbeekstraat		Wersbeekstraat		519
15:32	15:26	15:20	82,1		106,2		Statiestraat		Wersbeekstraat		520
15:33	15:27	15:21	81,5		106,8		Statiestraat		Keelstraat		521
15:34	15:27	15:22	81,0		107,3		Statiestraat		Zilverbergstraat		522
15:34	15:28	15:22	80,7	<i>{Tielt}</i>	107,6		Statiestraat		Hazelaarstraat		523
15:35	15:29	15:23	80,0		108,3		Halensebaan		Halensebaan		524
15:36	15:29	15:23	79,6		108,7		Halensebaan		Woubeekstraat		525
15:36	15:30	15:24	79,2		109,1		Halensebaan		Kraasbeekstraat		526
15:37	15:30	15:24	78,8		109,5		Tieltsestraat		Halensebaan		527
15:37	15:30	15:24	78,8	<b>Way-out 2</b>	109,5		Way-out 2 - Wedstrijd l.a 3,7 km / Mobs r.d 1,4 km				528
15:37	15:31	15:25	78,6		109,7		Tieltsestraat		Weydenboschweg		529
15:38	15:31	15:25	78,3		110,0		Tieltsestraat		Hazelaarstraat		530
15:38	15:31	15:25	78,3	<i>{Meensel-Kiezegem}</i>	110,0		Tieltsestraat		Bronstraat		531
15:38	15:32	15:26	77,7	Eddy Merckx statue	110,6		Tieltsestraat		Zilverbergstraat		532
15:39	15:32	15:26	77,3		111,0		Tieltsestraat		Walebroekstraat		533
15:39	15:32	15:26	77,2		111,1		Glabbeksesteenweg		Kerkstraat		534
15:39	15:32	15:26	77,2		111,1		Attention - Narrow Pinch				535
15:40	15:33	15:27	76,8	<i>{Sint-Joris-Winge}</i>	111,5		Glabbeksesteenweg		Meenselbaan		536
15:40	15:33	15:27	76,4		111,9		Glabbeksesteenweg		Peerdsweidestraat		537
15:41	15:34	15:28	75,9		112,4		Glabbeksesteenweg		Kiezegemstraat		538
15:41	15:34	15:28	75,9		112,4		Glabbeksesteenweg		Bronstraat		539
15:41	15:34	15:28	75,9		112,4		Attention - Narrow Pinch				540
15:42	15:35	15:29	75,2		113,1		Glabbeksesteenweg		Perklaan		541
15:42	15:35	15:29	75,2		113,1		Attention - Narrow Pinch right				542
15:42	15:35	15:29	75,1		113,2		Glabbeksesteenweg	Halensebaan	Halensebaan		543
15:42	15:35	15:29	75,1	<b>Way-in 2</b>	113,2		Way-in 2 Halensebaan				544
15:42	15:35	15:29	75,0		113,3		Leuvensesteenweg, N2		Leuvensesteenweg, N2		545
15:42	15:35	15:29	75,0		113,3		Attention - Central Island				546
15:42	15:36	15:30	74,7		113,6		Leuvensesteenweg, N2		Halensebaan		547
15:43	15:36	15:30	74,6		113,7		Attention - Central Island				548

Ø Kph	Ø Kph	Ø Kph	-	MUNICIPALITY - CITY	+		STREET NAME	CROSSING STREET			NR.
								LEFT	MAIN	RIGHT	
15:43	15:36	15:30	74,5		113,8		Wingerstraat	Leuvensesteenweg, N2			549
15:43	15:36	15:30	74,5	Côte - Beklimming	113,8		Wingerstraat - 0,5km - AVG. 5,1%				550
15:43	15:36	15:30	74,5		113,8		Wingerstraat	Wingerstraat			551
15:44	15:37	15:31	73,9		114,4		Wingerstraat	Wingerstraat			552
15:44	15:37	15:31	73,6		114,7		Wingerstraat	Veldwachterstaat			553
15:44	15:37	15:31	73,6	FLANDRIEN CHECKPOINT 3	114,7		FLANDRIEN CHECKPOINT SPRINT 3				554
15:44	15:37	15:31	73,4		114,9		Wingerstraat	Oude Diestsebaan			555
15:44	15:38	15:31	73,3		115,0		Wingerstraat	Kleerbeekstr.	Oude Leuvensebaan		556
15:45	15:38	15:32	73,0		115,3		Motbroekstraat	Motbroekstraat			557
15:45	15:38	15:32	72,8		115,5		Motbroekstraat	Motbroekstraat			558
15:45	15:39	15:32	72,5		115,8		Motbroekstraat	Heikenstraat			559
15:45	15:39	15:32	72,5		115,8		Motbroekstraat	Houwaartstraat			560
15:46	15:39	15:32	72,4		115,9		Motbroekstraat	Motbroekstraat			561
15:46	15:39	15:33	72,3		116,0		Motbroekstraat	Houwaartstraat			562
15:46	15:39	15:33	72,1	{Houwaart}	116,2		Roeselberg				563
15:46	15:39	15:33	71,9		116,4		Roeselberg	Kleerbeekstraat			564
15:46	15:39	15:33	71,8		116,5		Roeselberg	Stokskesstraat			565
15:47	15:40	15:33	71,7		116,6		Roeselberg	Stokskesstraat			566
15:47	15:40	15:34	71,4		116,9		Kriebekestraat	Roeselberg			567
15:48	15:41	15:35	70,7		117,6		Attention - Narrow Pinch				568
15:48	15:41	15:35	70,3		118,0		Kriebekestraat	Kriebekestraat			569
15:49	15:42	15:35	70,1		118,2		Kriebekestraat	Streekweg			570
15:49	15:42	15:35	70,1		118,2		Haldertstraat	Heikant			571
15:49	15:42	15:35	70,0		118,3		Attention - Central Island				572
15:49	15:42	15:36	69,8		118,5		Haldertstraat	Molenstraat			573
15:49	15:42	15:36	69,7		118,6		Haldertstraat	Molenstraat			574
15:50	15:42	15:36	69,5		118,8		Haldertstraat	Neringestraat			575
15:50	15:43	15:36	69,4		118,9		Haldertstraat	Houwaartsgat			576
15:50	15:43	15:36	69,2		119,1		Attention - Narrow Pinch				577
15:50	15:43	15:37	68,9		119,4		Haldertstraat	Houwaartsebergweg			578
15:51	15:44	15:38	68,3		120,0		Haldertstraat	Haldertstraat			579
15:52	15:45	15:38	67,8		120,5		Haldertstraat	Sluiweg			580
15:53	15:45	15:39	67,2		121,1		Haldertstraat	Solleweg			581
15:53	15:46	15:39	66,9		121,4		Haldertstraat	Tienbundersweg			582
15:53	15:46	15:40	66,7		121,6		Haldertstraat	Haldertstraat			583
15:54	15:47	15:40	66,4		121,9		Haldertstraat	Haldertstraat			584
15:54	15:47	15:40	66,2		122,1		Haldertstraat	Haldertstraat			585
15:54	15:47	15:40	66,2	AARSCHOT	122,1		Tieltseweg	Tieltseweg			586
15:55	15:47	15:41	65,8	{Rillaar}	122,5		Tieltseweg	Tienbunder			587
15:55	15:47	15:41	65,7		122,6		Tieltseweg	Tienbunder	Donk		588
15:55	15:48	15:41	65,6	START - Litterzone	122,7		START - Litterzone				589
15:55	15:48	15:41	65,5		122,8		Tieltseweg	Tienbunder			590
15:55	15:48	15:41	65,3	END - Litterzone	123,0		END - Litterzone				591
15:55	15:48	15:41	65,3	START - Feedzone	123,0		START - Feedzone				592
15:55	15:48	15:41	65,3		123,0		Tieltseweg	Klopperberg			593
15:56	15:48	15:42	65,0		123,3		Tieltseweg	Heiken			594

Ø Kph	Ø Kph	Ø Kph	-	MUNICIPALITY - CITY	+		STREET NAME	CROSSING STREET			NR.
								LEFT	MAIN	RIGHT	
15:56	15:49	15:42	64,8		123,5	↑	Tieltseweg	Heiken			595
15:56	15:49	15:42	64,7		123,6	↑	Tieltseweg	Heiken			596
15:56	15:49	15:42	64,4		123,9	↑	Tieltseweg	Heiken		Oudenbos	597
15:56	15:49	15:42	64,4		123,9	↑	Tieltseweg			Tieltseweg	598
15:57	15:49	15:43	64,2	END - Feedzone	124,1	🚫	END - Feedzone				599
15:57	15:49	15:43	64,2	START - Litterzone	124,1	🗑️	START - Litterzone				600
15:57	15:50	15:43	64,1		124,2	↑	Tieltseweg	Oudebaan			601
15:57	15:50	15:43	64,0		124,3	↑	Tieltseweg	Molenstraat			602
15:57	15:50	15:43	64,0	END - Litterzone	124,3	🗑️	END - Litterzone				603
15:57	15:50	15:43	63,9		124,4	↪️	Diestsesteenweg, N10	Diestsesteenweg, N10			604
15:57	15:50	15:43	63,8		124,5	⚠️	Attention - Central Island				605
15:57	15:50	15:43	63,8		124,5	↑	Diestsesteenweg, N10	Molendreef	Schoonderbeukenweg		606
15:57	15:50	15:43	63,7		124,6	↑	Diestsesteenweg, N10	Motteveld			607
15:58	15:50	15:43	63,6		124,7	⚠️	Attention - Central Island				608
15:58	15:50	15:44	63,4		124,9	↑	Diestsesteenweg, N10	Diestsesteenweg			609
15:58	15:50	15:44	63,4		124,9	⚠️	Attention - Central Island				610
15:58	15:51	15:44	63,3		125,0	↑	Diestsesteenweg, N10	Waterhof		Kapelleke	611
15:58	15:51	15:44	63,2		125,1	↩️	Langestraat		Diestsesteenweg		612
15:58	15:51	15:44	63,2	Way-out 3	125,1	🚲	Way-out 3 - Wedstrijd l.a 3,6 km / Mobs r.d 3,5 km				613
15:59	15:51	15:44	62,8		125,5	↑	Langestraat		Langestraat		614
15:59	15:51	15:45	62,6		125,7	↑	Langestraat		Langestraat		615
15:59	15:52	15:45	62,4		125,9	↑	Langestraat	Vin			616
15:59	15:52	15:45	62,3		126,0	↪️	Langestraat	Molendreef			617
15:59	15:52	15:45	62,2		126,1	↑	Langestraat			Langestraat	618
16:00	15:52	15:46	61,9		126,4	↑	Langestraat	Hompelstraat	Langestraat		619
16:00	15:53	15:46	61,7		126,6	⚠️	Attention - Narrow Pinch				620
16:00	15:53	15:46	61,6	Scherpenheuvel-Zichem	126,7	↑	Maasstraat	Krijkelberg			621
16:01	15:53	15:46	61,4	{Messelbroek}	126,9	↑	Maasstraat	Krijkelberg		Beerheide	622
16:01	15:53	15:46	61,3		127,0	↑	Maasstraat			Dikkenbos	623
16:01	15:53	15:47	61,1		127,2	↑	Maasstraat	Brielstraat			624
16:01	15:54	15:47	61,0		127,3	↑	Maasstraat			Dikkenbos	625
16:01	15:54	15:47	60,8		127,5	↑	Maasstraat			Dikkenbos	626
16:02	15:54	15:47	60,7		127,6	↑	Maasstraat			Dikkenbos	627
16:02	15:55	15:48	60,2		128,1	↑	Maasstraat			Schuttersveldstraat	628
16:02	15:55	15:48	60,2		128,1	↑	Maasstraat	Molijkstraat			629
16:03	15:55	15:48	59,6		128,7	↑	Engelenberg	Pannestraat		Tieltsebaan	630
16:03	15:55	15:48	59,6	Way-in 3	128,7	🚲	Way-in 3 Tieltsebaan				631
16:03	15:55	15:48	59,6		128,7	↑	Engelenberg			Binnenstraat	632
16:04	15:56	15:49	59,1		129,2	⚠️	Attention - Central Island				633
16:04	15:56	15:49	59,0	{Zichem}	129,3	⚠️	Weg Messelbroek		Engelenberg		634
16:04	15:57	15:50	58,6		129,7	↑	Weg Messelbroek			Ijsbergstraat	635
16:05	15:57	15:50	58,4		129,9	↑	Weg Messelbroek	Pelgrimstraat		Tiensestraat	636
16:05	15:57	15:50	58,2		130,1	↑	Weg Messelbroek	Klottebergstraat			637
16:05	15:58	15:51	57,8		130,5	↑	Weg Messelbroek	Bosbessenstraat		Heidebosstraat	638
16:06	15:59	15:52	57,1		131,2	↑	Weg Messelbroek			Weg Messelbroek	639
16:07	15:59	15:52	56,9		131,4	↑	Weg Messelbroek			Van Thienwinckelstraat	640

Ø Kph	Ø Kph	Ø Kph	-	MUNICIPALITY - CITY	+		STREET NAME	CROSSING STREET			NR.
								LEFT	MAIN	RIGHT	
16:07	15:59	15:52	56,7		131,6		Weg Messelbroek	Hamerstraat			641
16:07	15:59	15:52	56,5	<b>Attention!!</b>	131,8		Attention - Narrow Chicane				642
16:08	16:00	15:53	56,3		132,0		Pater Richard van de Wuowerstraat, N212	Steenweg op Scherpenheuvel, N212			643
16:08	16:00	15:53	56,2		132,1		Pater Richard van de Wuowerstraat, N212	Reyndersveldweg			644
16:08	16:00	15:53	56,1		132,2		Pater Richard van de Wuowerstraat, N212	Veststraat			645
16:08	16:00	15:53	56,1		132,2		Pater Richard van de Wuowerstraat, N212	Pater Richard van de Wuowerstraat			646
16:08	16:00	15:53	56,0		132,3		Pater Richard van de Wuowerstraat, N212	Ter Elzen			647
16:08	16:00	15:53	55,9		132,4		Pater Richard van de Wuowerstraat, N212	Oranjestraat			648
16:08	16:00	15:53	55,8		132,5		Pater Richard van de Wuowerstraat, N212	Ter Elzen	Pater Beckxstraat		649
16:08	16:01	15:53	55,6		132,7		Pater Richard van de Wuowerstraat, N212	K.M. Cuypersstraat			650
16:08	16:01	15:53	55,6		132,7		Pater Richard van de Wuowerstraat, N212	Markt			651
16:09	16:01	15:54	55,5		132,8		Markt	N212			652
16:09	16:01	15:54	55,4		132,9		Kranenburgstraat	Markt			653
16:09	16:01	15:54	55,4		132,9		Kranenburgstraat	Burchtstraat			654
16:09	16:01	15:54	55,3		133,0		Kranenburgstraat	Oranjestraat	Oranjestraat		655
16:09	16:01	15:54	55,2		133,1		Kranenburgstraat	Kranenburgstraat			656
16:09	16:01	15:54	55,1		133,2		Kranenburgstraat	Hondenstraat			657
16:09	16:01	15:54	55,1		133,2		Steenweg Diest	Veststraat			658
16:10	16:02	15:54	54,8		133,5		Steenweg Diest	Bredeveldstraat			659
16:11	16:03	15:56	53,9		134,4		Steenweg Diest	Wijnputstraat			660
16:11	16:03	15:56	53,9	<b>Way-out 4</b>	134,4		Way-out 4 - Wedstrijd r.d 4,6 km / Mobs r.a 1,6 km				661
16:12	16:04	15:57	52,8		135,5		Steenweg Diest	Leigrachtstraat			662
16:12	16:04	15:57	52,7	<b>DIEST</b>	135,6		Steenweg Diest				663
16:13	16:05	15:58	52,3	<i>{Kaggevinne}</i>	136,0		Steenweg Diest	Smodderpotstraat			664
16:13	16:05	15:58	52,2		136,1		Dongelstraat	Steenweg Diest			665
16:13	16:05	15:58	52,2		136,1		Attention - Narrowing				666
16:13	16:05	15:58	52,2	<b>Côte - Beklimming</b>	136,1		Dongelstraat - 0,6km - AVG. 5,2%				667
16:13	16:05	15:58	52,2	<b>Attention!!</b>	136,1		Attention - Cattle grid				668
16:14	16:06	15:59	51,5		136,8		Diestersteenweg, N10				669
16:14	16:06	15:59	51,4	<b>START - Litterzone</b>	136,9		START - Litterzone				670
16:14	16:06	15:59	51,3		137,0		Diestersteenweg, N10	Smodderpotstraat			671
16:14	16:06	15:59	51,2	<b>END - Litterzone</b>	137,1		END - Litterzone				672
16:14	16:06	15:59	51,2	<b>START - Feedzone</b>	137,1		START - Feedzone				673
16:15	16:07	15:59	51,0		137,3		Diestersteenweg, N10	Ketelwinning	Groeneweg		674
16:15	16:07	16:00	50,7	<b>Scherpenheuvel-Zichem</b>	137,6		Diestsestraat, N10	Prinsbosstraat	Vinkenbergh		675
16:16	16:07	16:00	50,4	<b>END - Feedzone</b>	137,9		END - Feedzone				676
16:16	16:07	16:00	50,4	<b>START - Litterzone</b>	137,9		START - Litterzone				677
16:16	16:08	16:00	50,1	<b>END - Litterzone</b>	138,2		END - Litterzone				678
16:17	16:09	16:01	49,3	<i>{Scherpenheuvel}</i>	139,0		Diestsestraat, N10	Kroonstraat	Kroonstraat		679
16:17	16:09	16:01	49,3	<b>Way-in 4</b>	139,0		Way-in 4 Kroonstraat				680
16:17	16:09	16:01	49,3		139,0		Diestsestraat, N10	Sint-Jan Berchmansstraat			681
16:18	16:09	16:02	48,9		139,4		Diestsestraat, N10	Bieststraat			682
16:18	16:09	16:02	48,8		139,5		Diestsestraat, N10	Holleblokstraat			683
16:18	16:10	16:02	48,7		139,6		Diestsestraat, N10	Timmermansstraat			684
16:19	16:10	16:03	48,2		140,1		3e Passage finish - Final lap	Op Den Hof			685
16:19	16:10	16:03	48,1		140,2		Diestsestraat	Prattenborgplein, N10			686

Ø Kph	Ø Kph	Ø Kph	-	MUNICIPALITY - CITY	+		STREET NAME	CROSSING STREET			NR.
								LEFT	MAIN	RIGHT	
16:19	16:10	16:03	48,1		140,2		Diestsestraat	Valleistraat			687
16:19	16:11	16:03	48,0		140,3		Albertusplein	Albertusplein			688
16:19	16:11	16:03	47,9		140,4		Albertusplein	Brouwerijstraat			689
16:19	16:11	16:03	47,8		140,5		Basilieklaan	Isabellaplein			690
16:19	16:11	16:03	47,7		140,6		Basilieklaan, N10	A. Nihoulstraat	Molenstraat		691
16:20	16:11	16:04	47,5		140,8		Attention - Central Island				692
16:20	16:11	16:04	47,4		140,9		Basilieklaan, N10	K. Albertstraat	Rozenstraat		693
16:20	16:11	16:04	47,4		140,9		Basilieklaan, N10	Prins Alexanderstraat			694
16:20	16:12	16:04	47,2		141,1		Basilieklaan, N10	Prins Alexanderstraat			695
16:20	16:12	16:04	47,0		141,3		Basilieklaan, N10	Peggerstraat			696
16:20	16:12	16:04	46,8		141,5		Basilieklaan, N10	Lelielaan			697
16:21	16:12	16:05	46,7		141,6		Oude Tiensebaan	Mannenbergh Tiensestraat			698
16:21	16:12	16:05	46,5		141,8		Oude Tiensebaan	Michel Janssensstraat			699
16:21	16:13	16:05	46,1		142,2		Oude Tiensebaan	Lindelaan			700
16:22	16:13	16:05	46,0		142,3		Oude Tiensebaan	Rootstraat	Groenhof		701
16:22	16:14	16:06	45,6		142,7		Oude Tiensebaan	Merellaan			702
16:22	16:14	16:06	45,5		142,8		Oude Tiensebaan	Lijsterlaan			703
16:22	16:14	16:06	45,4		142,9		Oude Tiensebaan	Vinkenlaan			704
16:23	16:14	16:06	45,3		143,0		Houwaartstraat	Houwaartstraat			705
16:23	16:14	16:06	45,3		143,0		Oude Tiensebaan	Houwaartstraat			706
16:23	16:14	16:07	45,1		143,2		Oude Tiensebaan	Goede Weide			707
16:23	16:15	16:07	44,9		143,4		Oude Tiensebaan	Oude Tiensebaan			708
16:23	16:15	16:07	44,8		143,5		Oude Tiensebaan				709
16:24	16:16	16:08	43,9		144,4		Attention - Narrow chicane				710
16:25	16:16	16:08	43,8		144,5		Oude Tiensebaan	Schillekensberg			711
16:25	16:16	16:08	43,6		144,7		Oude Tiensebaan	Hertstraat			712
16:25	16:16	16:08	43,6		144,7		Attention - Speeds Bumps				713
16:25	16:17	16:09	43,3		145,0		Oude Tiensebaan	Oude Leuvensebaan	Oude Tiensebaan		714
16:26	16:17	16:09	43,1		145,2		Oude Tiensebaan	Oude Tiensebaan			715
16:26	16:17	16:09	42,9		145,4		Attention - Narrow chicane				716
16:26	16:18	16:10	42,6		145,7		Oude Tiensebaan	Oude Leuvensebaan			717
16:26	16:18	16:10	42,6		145,7		Oude Tiensebaan	Oude Tiensebaan			718
16:26	16:18	16:10	42,4		145,9		Oude Tiensebaan	Heidestraat			719
16:26	16:18	16:10	42,4		145,9		Oude Tiensebaan	Hondstraatje			720
16:27	16:18	16:10	42,1		146,2		Oude Tiensebaan	Staatsbaan			721
16:27	16:18	16:10	42,1		146,2		Attention - Central Island				722
16:28	16:19	16:11	41,6	Golden KM - SPRINT 1	146,7		Golden KM - SPRINT 1				723
16:28	16:19	16:11	41,3		147,0		Oude Tiensebaan	Robbesrodestraat			724
16:28	16:20	16:12	41,1	Golden KM - SPRINT 2	147,2		Golden KM - SPRINT 2				725
16:28	16:20	16:12	41,1	{Molenbroek-Wersbeek}	147,2		Oude Tiensebaan				726
16:29	16:20	16:12	40,7	{Bekkevoort}	147,6		Oude Tiensebaan	Driesstraat			727
16:29	16:20	16:12	40,6	Golden KM - SPRINT 3	147,7		Golden KM - SPRINT 3				728
16:29	16:20	16:12	40,4	{Molenbroek-Wersbeek}	147,9		Oude Tiensebaan				729
16:30	16:21	16:13	40,1	{Bekkevoort}	148,2		Oude Tiensebaan				730
16:30	16:21	16:13	40,0	{Molenbroek-Wersbeek}	148,3		Oude Tiensebaan				731
16:30	16:21	16:13	39,9		148,4		Attention - Poles left and right				732

Ø Kph	Ø Kph	Ø Kph	-	MUNICIPALITY - CITY	+		STREET NAME	CROSSING STREET			NR.
								LEFT	MAIN	RIGHT	
16:30	16:21	16:13	39,9		148,4		Halensebaan				733
16:31	16:22	16:14	39,2		149,1		Attention - Narrow Pinch				734
16:31	16:22	16:14	39,0		149,3		Kerkstraat				735
16:31	16:22	16:14	39,0	<b>Côte - Beklimming</b>	149,3		Kerkstraat - 0,5km - AVG. 5.3% - Cobblestones				736
16:31	16:22	16:14	39,0	<b>Way-out 1</b>	149,3		Way-out 1 - Wedstrijd r.a 2,1 km / Mobs r.a 0,3 km				737
16:32	16:23	16:15	38,2		150,1		Driesstraat		Groenstraat	Driesstraat	738
16:33	16:24	16:16	37,8		150,5		Driesstraat			Hoekbosstraat	739
16:33	16:24	16:16	37,8		150,5		Heiblokstraat		Driesstraat		740
16:34	16:25	16:16	37,2		151,1		Halensebaan			Halensebaan	741
16:34	16:25	16:17	36,9		151,4		Heuvelstraat				742
16:34	16:25	16:17	36,9	<b>Côte - Beklimming</b>	151,4		Heuvelstraat - 0,5km - AVG. 3,2% - Cobblestones				743
16:34	16:25	16:17	36,9	<b>Way-in 1</b>	151,4		Way-in 1 Halensebaan				
16:35	16:26	16:17	36,4		151,9		Heuvelstraat			Plasveldweg	745
16:36	16:27	16:19	35,4		152,9		Meenselstraat	Tiensebaan			746
16:36	16:27	16:19	35,2		153,1		Meenselstraat	Tiensebaan			747
16:37	16:28	16:19	34,9		153,4		Meenselstraat			Meenselstraat	748
16:37	16:28	16:20	34,6	<b>TIELT-WINGE</b>	153,7		Wersbeekstraat				749
16:38	16:29	16:20	34,2	<i>{Meensel-Kiezegem}</i>	154,1		Wersbeekstraat			Creftelbosstraat	750
16:38	16:29	16:20	34,0		154,3		Wersbeekstraat			Wersbeekstraat	751
16:38	16:29	16:21	33,9		154,4		Statiestraat			Wersbeekstraat	752
16:39	16:30	16:21	33,3		155,0		Statiestraat			Keelstraat	753
16:40	16:30	16:22	32,8		155,5		Statiestraat			Zilverbergstraat	754
16:40	16:31	16:22	32,5	<i>{Tielt}</i>	155,8		Statiestraat			Hazelaarstraat	755
16:41	16:32	16:23	31,8		156,5		Halensebaan			Halensebaan	756
16:41	16:32	16:24	31,4		156,9		Halensebaan			Woubeekstraat	757
16:42	16:33	16:24	31,0		157,3		Halensebaan			Kraasbeekstraat	758
16:43	16:33	16:25	30,6		157,7		Tieltsestraat			Halensebaan	759
16:43	16:33	16:25	30,6	<b>Way-out 2</b>	157,7		Way-out 2 - Wedstrijd l.a 3,7 km / Mobs r.d 1,4 km				760
16:43	16:33	16:25	30,4		157,9		Tieltsestraat			Weydenboschweg	761
16:43	16:34	16:25	30,1		158,2		Tieltsestraat			Hazelaarstraat	762
16:43	16:34	16:25	30,1	<i>{Meensel-Kiezegem}</i>	158,2		Tieltsestraat			Bronstraat	763
16:44	16:35	16:26	29,5	Eddy Merckx statue	158,8		Tieltsestraat			Zilverbergstraat	764
16:45	16:35	16:27	29,1		159,2		Tieltsestraat			Walebroekstraat	765
16:45	16:35	16:27	29,0		159,3		Glabbeksesteenweg			Kerkstraat	766
16:45	16:35	16:27	29,0		159,3		Attention - Narrow Pinch				767
16:45	16:36	16:27	28,6	<i>{Sint-Joris-Winge}</i>	159,7		Glabbeksesteenweg			Meenselbaan	768
16:46	16:36	16:28	28,2		160,1		Glabbeksesteenweg			Peerdsweidestraat	769
16:47	16:37	16:28	27,7		160,6		Glabbeksesteenweg			Kiezegemstraat	770
16:47	16:37	16:28	27,7		160,6		Glabbeksesteenweg			Bronstraat	771
16:47	16:37	16:28	27,7		160,6		Attention - Narrow Pinch				772
16:47	16:38	16:29	27,0		161,3		Glabbeksesteenweg			Perklaan	773
16:47	16:38	16:29	27,0		161,3		Attention - Narrow Pinch right				774
16:48	16:38	16:29	26,9		161,4		Glabbeksesteenweg	Halensebaan		Halensebaan	775
16:48	16:38	16:29	26,9	<b>Way-in 2</b>	161,4		Way-in 2 Halensebaan				776
16:48	16:38	16:29	26,8		161,5		Leuvensesteenweg, N2			Leuvensesteenweg, N2	777
16:48	16:38	16:29	26,8		161,5		Attention - Central Island				778

Ø Kph	Ø Kph	Ø Kph	-	MUNICIPALITY - CITY	+		STREET NAME	CROSSING STREET			NR.
								LEFT	MAIN	RIGHT	
16:48	16:39	16:30	26,5		161,8	↑	Leuvensesteenweg, N2	Halensebaan			779
16:48	16:39	16:30	26,4		161,9	⚠	Attention - Central Island				780
16:48	16:39	16:30	26,3		162,0	↻	Wingerstraat	Leuvensesteenweg, N2			781
16:48	16:39	16:30	26,3	<b>Côte - Beklimming</b>	162,0	⚠	Wingerstraat - 0,5km - AVG. 5,1%				782
16:48	16:39	16:30	26,3		162,0	↑	Wingerstraat	Wingerstraat			783
16:49	16:40	16:31	25,7		162,6	↑	Wingerstraat	Wingerstraat			784
16:49	16:40	16:31	25,6		162,7	↑	Wingerstraat	Veldwachterstaat			785
16:50	16:40	16:31	25,2		163,1	↑	Wingerstraat	Oude Diestsebaan			786
16:50	16:40	16:32	25,1		163,2	↑	Wingerstraat	Kleerbeekstr.	Oude Leuvensebaan		787
16:50	16:41	16:32	24,8		163,5	Y	Motbroekstraat	Motbroekstraat			788
16:51	16:41	16:32	24,6		163,7	↑	Motbroekstraat	Motbroekstraat			789
16:51	16:41	16:33	24,3		164,0	↑	Motbroekstraat	Heikenstraat			790
16:51	16:41	16:33	24,3		164,0	↑	Motbroekstraat	Houwaartstraat			791
16:51	16:42	16:33	24,2		164,1	↑	Motbroekstraat	Motbroekstraat			792
16:51	16:42	16:33	24,1		164,2	↑	Motbroekstraat	Houwaartstraat			793
16:52	16:42	16:33	23,9	{Houwaart}	164,4	↑	Roeselberg				794
16:52	16:42	16:33	23,7		164,6	↑	Roeselberg	Kleerbeekstraat			795
16:52	16:42	16:33	23,6		164,7	↑	Roeselberg	Stokskesstraat			796
16:52	16:42	16:34	23,5		164,8	↑	Roeselberg	Stokskesstraat			797
16:53	16:43	16:34	23,2		165,1	↻	Kriebekestraat	Roeselberg			798
16:54	16:44	16:35	22,5		165,8	⚠	Attention - Narrow Pinch				799
16:54	16:44	16:35	22,1		166,2	↑	Kriebekestraat	Kriebekestraat			800
16:54	16:45	16:36	21,9		166,4	↑	Kriebekestraat	Streekweg			801
16:54	16:45	16:36	21,9		166,4	↻	Haldertstraat	Heikant			802
16:55	16:45	16:36	21,8		166,5	⚠	Attention - Central Island				803
16:55	16:45	16:36	21,6		166,7	↑	Haldertstraat	Molenstraat			804
16:55	16:45	16:36	21,5		166,8	↑	Haldertstraat	Molenstraat			805
16:55	16:45	16:36	21,3		167,0	↑	Haldertstraat	Neringestraat			806
16:55	16:45	16:36	21,2		167,1	↑	Haldertstraat	Houwaartsgat			807
16:56	16:46	16:37	21,0		167,3	⚠	Attention - Narrow Pinch				808
16:56	16:46	16:37	20,7		167,6	↑	Haldertstraat	Houwaartsebergweg			809
16:57	16:47	16:38	20,1		168,2	↑	Haldertstraat	Haldertstraat			810
16:58	16:48	16:38	19,6		168,7	↑	Haldertstraat	Sluieweg			811
16:58	16:48	16:39	19,0		169,3	↑	Haldertstraat	Solleweg			812
16:59	16:49	16:40	18,7		169,6	↑	Haldertstraat	Tienbundersweg			813
16:59	16:49	16:40	18,5		169,8	↑	Haldertstraat	Haldertstraat			814
16:59	16:49	16:40	18,2		170,1	↑	Haldertstraat	Haldertstraat			815
17:00	16:50	16:40	18,0		170,3	↑	Haldertstraat	Haldertstraat			816
17:00	16:50	16:40	18,0	<b>AARSCHOT</b>	170,3	↻	Tieltseweg	Tieltseweg			817
17:00	16:50	16:41	17,6	{Rillaar}	170,7	↑	Tieltseweg	Tienbunder			818
17:01	16:50	16:41	17,4	<b>START - Litterzone</b>	170,9	♻	START - Litterzone				819
17:00	16:50	16:41	17,5		170,8	↑	Tieltseweg	Tienbunder	Donk		820
17:01	16:51	16:41	17,3		171,0	↑	Tieltseweg	Tienbunder			821
17:01	16:51	16:41	17,2	<b>END - Litterzone</b>	171,1	♻	END - Litterzone				822
17:01	16:51	16:42	17,1		171,2	↑	Tieltseweg	Klopperberg			823
17:01	16:51	16:42	16,8		171,5	↑	Tieltseweg	Heiken			824

Ø Kph	Ø Kph	Ø Kph	-	MUNICIPALITY - CITY	+		STREET NAME	CROSSING STREET			NR.
								LEFT	MAIN	RIGHT	
17:02	16:51	16:42	16,6		171,7	↑	Tieltseweg	Heiken			825
17:02	16:52	16:42	16,5		171,8	↑	Tieltseweg	Heiken			826
17:02	16:52	16:43	16,2		172,1	↑	Tieltseweg	Heiken		Oudenbos	827
17:02	16:52	16:43	16,2		172,1	↑	Tieltseweg			Tieltseweg	828
17:03	16:52	16:43	15,9		172,4	↑	Tieltseweg	Oudebaan			829
17:03	16:53	16:43	15,8		172,5	↑	Tieltseweg	Molenstraat			830
17:03	16:53	16:43	15,7		172,6	↻	Diestsesteenweg, N10	Diestsesteenweg, N10			831
17:03	16:53	16:43	15,6		172,7	⚠	Attention - Central Island				832
17:03	16:53	16:43	15,6		172,7	↑	Diestsesteenweg, N10	Molendreef	Schoonderbeukenweg		833
17:03	16:53	16:44	15,5		172,8	↑	Diestsesteenweg, N10	Motteveld			834
17:03	16:53	16:44	15,4		172,9	⚠	Attention - Central Island				835
17:04	16:53	16:44	15,2		173,1	↑	Diestersteenweg, N10	Diestsesteenweg			836
17:04	16:53	16:44	15,2		173,1	⚠	Attention - Central Island				837
17:04	16:53	16:44	15,1		173,2	↑	Diestersteenweg, N10	Waterhof		Kapelleke	838
17:04	16:54	16:44	15,0		173,3	↶	Langestraat		Diestsesteenweg		839
17:04	16:54	16:44	15,0	Way-out 3	173,3	🚲	Way-out 3 - Wedstrijd l.a 3,6 km / Mobs r.d 3.5 km				840
17:04	16:54	16:45	14,6		173,7	↑	Langestraat		Langestraat		841
17:05	16:54	16:45	14,4		173,9	↑	Langestraat			Langestraat	842
17:05	16:55	16:45	14,2		174,1	↑	Langestraat	Vin			843
17:05	16:55	16:45	14,1		174,2	↻	Langestraat	Molendreef			844
17:05	16:55	16:45	14,0		174,3	↑	Langestraat			Langestraat	845
17:06	16:55	16:46	13,7		174,6	↑	Langestraat	Hompelstraat		Langestraat	846
17:06	16:56	16:46	13,5		174,8	⚠	Attention - Narrow Pinch				847
17:06	16:56	16:46	13,4	Scherpenheuvel-Zichem	174,9	↑	Maasstraat	Krijkelberg			848
17:06	16:56	16:46	13,2	{Messelbroek}	175,1	↑	Maasstraat	Krijkelberg		Beerheide	849
17:06	16:56	16:47	13,1		175,2	↑	Maasstraat			Dikkenbos	850
17:07	16:56	16:47	12,9		175,4	↑	Maasstraat	Brielstraat			851
17:07	16:56	16:47	12,8		175,5	↑	Maasstraat			Dikkenbos	852
17:07	16:57	16:47	12,6		175,7	↑	Maasstraat			Dikkenbos	853
17:07	16:57	16:47	12,5		175,8	↑	Maasstraat			Dikkenbos	854
17:08	16:57	16:48	12,0		176,3	↑	Maasstraat			Schuttersveldstraat	855
17:08	16:57	16:48	12,0		176,3	↑	Maasstraat	Molijkstraat			856
17:09	16:58	16:49	11,4		176,9	↑	Engenberg	Pannestraat		Tieltsebaan	857
17:09	16:58	16:49	11,4	Way-in 3	176,9	🚲	Way-in 3 Tietsebaan				858
17:09	16:58	16:49	11,4		176,9	↑	Engenberg			Binnenstraat	859
17:09	16:59	16:49	10,9		177,4	⚠	Attention - Central Island				860
17:10	16:59	16:49	10,8	{Zichem}	177,5	⚠	Weg Messelbroek		Engenberg		861
17:10	17:00	16:50	10,4		177,9	↑	Weg Messelbroek			Ijsbergstraat	862
17:10	17:00	16:50	10,2		178,1	↑	Weg Messelbroek	Pelgrimstraat		Tiensestraat	863
17:11	17:00	16:50	10,0		178,3	↑	Weg Messelbroek	Klottebergstraat			864
17:11	17:01	16:51	9,6		178,7	↑	Weg Messelbroek	Bosbessenstraat		Heidebosstraat	865
17:12	17:02	16:52	8,9		179,4	↑	Weg Messelbroek			Weg Messelbroek	866
17:12	17:02	16:52	8,7		179,6	↑	Weg Messelbroek			Van Thienwinkelstraat	867
17:13	17:02	16:52	8,5		179,8	↑	Weg Messelbroek	Hamerstraat			868
17:13	17:02	16:53	8,3	Attention!!	180,0	⚠	Attention - Narrow Chicane				869
17:13	17:03	16:53	8,1		180,2	⚠	Pater Richard van de Wuowerstraat, N212			Steenweg op Scherpenheuvel, N212	870

Ø Kph	Ø Kph	Ø Kph	-	MUNICIPALITY - CITY	+		STREET NAME	CROSSING STREET			NR.
								LEFT	MAIN	RIGHT	
17:13	17:03	16:53	8,0		180,3	↑	Pater Richard van de Wuowerstraat, N212	Reyndersveldweg			871
17:14	17:03	16:53	7,9		180,4	↑	Pater Richard van de Wuowerstraat, N212	Veststraat			872
17:14	17:03	16:53	7,9		180,4	↑	Pater Richard van de Wuowerstraat, N212	Pater Richard van de Wuowerstraat			873
17:14	17:03	16:53	7,8		180,5	↑	Pater Richard van de Wuowerstraat, N212	Ter Elzen			874
17:14	17:03	16:53	7,7		180,6	↑	Pater Richard van de Wuowerstraat, N212	Oranjestraat			875
17:14	17:03	16:53	7,6		180,7	↑	Pater Richard van de Wuowerstraat, N212	Ter Elzen	Pater Beckxstraat		876
17:14	17:03	16:54	7,4		180,9	↑	Pater Richard van de Wuowerstraat, N212	K.M. Cuypersstraat			877
17:14	17:03	16:54	7,4		180,9	↑	Pater Richard van de Wuowerstraat, N212	Markt			878
17:14	17:04	16:54	7,3		181,0	↻	Markt	N212			879
17:14	17:04	16:54	7,2		181,1	↑	Kranenburgstraat	Markt			880
17:14	17:04	16:54	7,2		181,1	↑	Kranenburgstraat	Burchtstraat			881
17:15	17:04	16:54	7,1		181,2	↑	Kranenburgstraat	Oranjestraat	Oranjestraat		882
17:15	17:04	16:54	7,0		181,3	↑	Kranenburgstraat	Kranenburgstraat			883
17:15	17:04	16:54	6,9		181,4	↑	Kranenburgstraat	Hondenstraat			884
17:15	17:04	16:54	6,9		181,4	↑	Steenweg Diest	Veststraat			885
17:15	17:05	16:55	6,6		181,7	↑	Steenweg Diest	Bredeveldstraat			886
17:17	17:06	16:56	5,7		182,6	↑	Steenweg Diest	Wijnputstraat			887
17:18	17:07	16:57	4,6		183,7	↑	Steenweg Diest	Leigrachtstraat			888
17:18	17:07	16:57	4,5	<b>DIEST</b>	183,8	↑	Steenweg Diest				889
17:19	17:08	16:58	4,1	{Kaggevinne}	184,2	↑	Steenweg Diest	Smodderpotstraat			890
17:19	17:08	16:58	4,0		184,3	↻	Dongelstraat	Steenweg Diest			891
17:19	17:08	16:58	4,0		184,3	⚠	Attention - Narrowing				892
17:19	17:08	16:58	4,0	<b>Côte - Beklimming</b>	184,3	⚠	Dongelstraat - 0,6km - AVG. 5,2%				893
17:19	17:08	16:58	4,0	<b>Attention!!</b>	184,3	⚠	Attention - Cattle grid				894
17:20	17:09	16:59	3,3		185,0	↻	Diestersteenweg, N10				895
17:20	17:09	16:59	3,2	<b>START - Litterzone</b>	185,1	♻️	START - Litterzone				896
17:20	17:09	16:59	3,0	<b>END - Litterzone</b>	185,3	♻️	END - Litterzone				897
17:20	17:09	16:59	3,1		185,2	↑	Diestersteenweg, N10	Smodderpotstraat			898
17:20	17:09	16:59	3,0	<b>SPRINTZONE</b>	185,3	⚠	3 KM TO GO				899
17:20	17:09	16:59	2,8		185,5	↑	Diestersteenweg, N10	Ketelwinning	Groeneweg		900
17:21	17:10	17:00	2,5	<b>Scherpenheuvel-Zichem</b>	185,8	↑	Diestsestraat, N10	Prinsbosstraat	Vinkenbergh		901
17:23	17:12	17:02	1,1	{Scherpenheuvel}	187,2	↑	Diestsestraat, N10	Kroonstraat	Kroonstraat		902
17:23	17:12	17:02	1,1		187,2	↑	Diestsestraat, N10	Sint-Jan Berchmansstraat			903
17:23	17:12	17:02	1,0	<b>Final km</b>	187,3	1 KM	Last km				904
17:23	17:12	17:02	0,7		187,6	↑	Diestsestraat, N10	Bieststraat			905
17:23	17:12	17:02	0,6		187,7	↑	Diestsestraat, N10	Holleblokstraat			906
17:24	17:12	17:02	0,5	Deviaton>>>	187,8	➡➡	Diestsestraat, N10	Timmermansstraat			907
17:24	17:13	17:03	0,0		188,3	⊘	FINISH	Op Den Hof			908