

Tour of Bruges

- Women Elite -



Ø Kph	Ø Kph	Ø Kph	-	MUNICIPALITY - CITY	+		STREET NAME	CROSSING STREET			NR.
								LEFT	MAIN	RIGHT	
40	42	45					Markt				1
13:30	13:30	13:30	7,6		0,0						
13:30	13:30	13:30	7,5	West-Vlaanderen	0,1		Steenstraat				2
13:30	13:30	13:30	7,5	BRUGGE	0,1		Steenstraat	Sint-Niklaasstraat			3
13:30	13:30	13:30	7,5	{Brugge}	0,1		Steenstraat		Kleine Sint-Amandsstraat		4
13:30	13:30	13:30	7,4		0,2		Steenstraat		Zilverstraat		5
13:30	13:30	13:30	7,4		0,2		Steenstraat	Simon Stevinplein			6
13:30	13:30	13:30	7,4		0,2		Steenstraat		Kemelstraat		7
13:30	13:30	13:30	7,3		0,3		Steenstraat	Sint-Salvatorskerkhof			8
13:30	13:30	13:30	7,2		0,4		Zuidzandstraat	Sint-Salvatorskerkhof			9
13:30	13:30	13:30	7,2		0,4		Zuidzandstraat	Lendestraat			10
13:31	13:31	13:31	7,1		0,5		Zuidzandstraat		Dweersstraat		11
13:31	13:31	13:31	6,9		0,7		Vrijdagmarkt	Vrijdagmarkt			12
13:31	13:31	13:31	6,8		0,8		Smedenstraat		t Zand		13
13:31	13:31	13:31	6,7		0,9		Smedenstraat		Zevensterrestraat		14
13:31	13:31	13:31	6,7		0,9		Smedenstraat		Paalstraat		15
13:31	13:31	13:31	6,7		0,9		Smedenstraat		Kammakersstraat		16
13:31	13:31	13:31	6,7		0,9		Smedenstraat	Zwijnstraat			17
13:32	13:32	13:32	6,6		1,0		Smedenstraat		Kreupelenstraat		18
13:32	13:32	13:32	6,6		1,0		Smedenstraat	Kegelschoolstraat			19
13:32	13:32	13:32	6,6		1,0		Smedenstraat		Leemputstraat		20
13:32	13:32	13:32	6,5		1,1		Smedenstraat	Maagdenstraat	Guido Gezellelaan		21
13:32	13:32	13:32	6,4		1,2		Smedenpoort				22
13:32	13:32	13:32	6,4		1,2		Buiten de Smedenpoort		Buitensmedenvest		23
13:32	13:32	13:32	6,3	{Sint-Andries}	1,3		Gistelsesteenweg, N32	Buiten Boeveriestraat			24
13:32	13:32	13:32	6,3		1,3		Gistelsesteenweg, N32		Lange Vesting		25
13:32	13:32	13:32	6,2		1,4		Tunnel Spoorweg / Railroad				26
13:32	13:32	13:32	6,2		1,4		Torhoutsesteenweg, N32	Stationslaan	Gistelsesteenweg		27
13:33	13:33	13:33	6,1		1,5		Torhoutsesteenweg, N32	18-Oktoberstraat			28
13:33	13:33	13:33	6,0		1,6		Torhoutsesteenweg, N32	Torhoutsesteenweg			29
13:33	13:33	13:33	5,9		1,7		Torhoutsesteenweg, N32	Frederik Sanderlaan			30
13:33	13:33	13:33	5,8		1,8		Torhoutsesteenweg, N32		Sint-Baafskerkstraat		31
13:33	13:33	13:33	5,8		1,8		Torhoutsesteenweg, N32		Kardinaal Cardijnstraat		32
13:34	13:34	13:34	5,6		2,0		Torhoutsesteenweg, N32	Magdalenastr.	Sint-Sebastiaansstr.		33
13:34	13:34	13:34	5,4		2,2		Torhoutsesteenweg, N32		Sint-Baafsstraat		34
13:35	13:35	13:35	5,1		2,5		Torhoutsesteenweg, N32	Albert Dyserynckstraat			35
13:35	13:35	13:35	5,1		2,5		Torhoutsesteenweg, N32		Jonk. Paul Coppieterstraat		36
13:35	13:35	13:35	4,9		2,7		Torhoutsesteenweg, N32	Abdijbekepark			37
13:35	13:35	13:35	4,8		2,8		Torhoutsesteenweg, N32	Mark Braetstraat			38
13:35	13:35	13:35	4,7	{Sint-Michiels}	2,9		Torhoutsesteenweg, N32		N31 - Expresweg		39
13:36	13:36	13:36	4,5		3,1		Torhoutsesteenweg, N32	Joseph Wautersstraat			40
13:36	13:36	13:36	4,5		3,1		Torhoutsesteenweg, N32		Fort Zevenbergen		41
13:36	13:36	13:36	4,2		3,4		Torhoutsesteenweg, N32	Velodroomstraat			42
13:37	13:37	13:37	4,1		3,5		Torhoutsesteenweg, N32	Graaf P. De Brieylaan	Kapelweg		43
13:37	13:37	13:37	4,1		3,5		Torhoutsesteenweg, N32	K. Astridlaan	K. Leopold III-Laan		44
13:37	13:37	13:37	3,7		3,9		Torhoutsesteenweg, N32		Zevenbergenlaan		45
13:37	13:37	13:37	3,7		3,9		Torhoutsesteenweg, N32		Pierre Debbautstraat		46
13:38	13:38	13:38	3,5		4,1		Torhoutsesteenweg, N32	Wittemolenstraat			47
13:38	13:38	13:38	3,4		4,2		Torhoutsesteenweg, N32		Betferkerklaan		48
13:40	13:40	13:40	2,6		5,0		Torhoutsesteenweg, N32	P - Tillegempark			49

Ø Kph	Ø Kph	Ø Kph	-	MUNICIPALITY - CITY	+		STREET NAME	CROSSING STREET			NR.
								LEFT	MAIN	RIGHT	
13:40	13:40	13:40	2,6		5,0	↑	Torhoutsesteenweg, N32	Tillegempark			50
13:40	13:40	13:40	2,4		5,2	↑	Torhoutsesteenweg, N32	Fazantendreef			51
13:40	13:40	13:40	2,3		5,3	↑	Torhoutsesteenweg, N32	Platanendreef			52
13:40	13:40	13:40	2,2		5,4	↑	Torhoutsesteenweg, N32	Valkenbosdreef			53
13:42	13:42	13:42	1,6		6,0	↑	Torhoutsesteenweg, N32	zeeweg			54
13:42	13:42	13:42	1,3	ZEDELGEM	6,3	⚠	Bridge - E40				55
13:43	13:43	13:43	1,1	{Loppem}	6,5	↑	Torhoutsesteenweg, N32	De Watermolen			56
13:43	13:43	13:43	0,7		6,9	↑	Torhoutsesteenweg, N32	Rolleweg			57
13:44	13:44	13:44	0,5		7,1	↑	Torhoutsesteenweg, N32	Zevenkerken			58
13:44	13:44	13:44	0,2		7,4	↑	Torhoutsesteenweg, N32	Bronnendreef			59
13:45	13:45	13:45	0,0		7,6	🚫	END NEUTRALIZATION	Torhoutsesteenweg Nr 12			60
13:45	13:45	13:45	143,7		0,0	▶	OFFICIAL START				61
13:45	13:45	13:45	143,6		0,1	↑	Torhoutsesteenweg, N32	Emmaüsdreef			62
13:46	13:46	13:46	142,9		0,8	🚫	Torhoutsesteenweg, N32	Heidelbergstraat	Loppemestraat		63
13:47	13:46	13:46	142,5		1,2	↑	Torhoutsesteenweg, N32	Stierenpad			64
13:47	13:47	13:46	142,4		1,3	↑	Torhoutsesteenweg, N32	Diepstraat			65
13:47	13:47	13:47	142,1	{Zedelgem}	1,6	↑	Torhoutsesteenweg, N32				66
13:48	13:48	13:47	141,7		2,0	↑	Torhoutsesteenweg, N32	De Arend			67
13:48	13:48	13:48	141,6		2,1	↑	Torhoutsesteenweg, N32	Zaggebroekstraat			68
13:48	13:48	13:48	141,4		2,3	↑	Torhoutsesteenweg, N32	Torhoutsesteenweg			69
13:49	13:49	13:48	141,0		2,7	↑	Torhoutsesteenweg, N32	Leon Claeysstraat			70
13:49	13:49	13:49	140,7		3,0	🚫	Torhoutsesteenweg, N32	Ruddervoordestr	Brugsestr		71
13:50	13:50	13:49	140,3		3,4	↑	Torhoutsesteenweg, N32	Sint Elooistraat			72
13:50	13:50	13:50	140,0		3,7	↑	Torhoutsesteenweg, N32	Kuilputstraat			73
13:50	13:50	13:50	140,0		3,7	↑	Torhoutsesteenweg, N32	Hoge vauwstraat			74
13:51	13:51	13:50	139,4		4,3	↑	Torhoutsesteenweg, N32	Krakkeweg	Remi Claeysstraat		75
13:52	13:51	13:51	139,1	{Veldegem}	4,6	↑	Torhoutsesteenweg, N32	Schatting	Lepemolenstraat		76
13:52	13:52	13:51	138,8		4,9	↑	Torhoutsesteenweg, N32	Leeuwstraat			77
13:52	13:52	13:51	138,7		5,0	↑	Torhoutsesteenweg, N32	Maneschijnbos			78
13:53	13:52	13:52	138,5		5,2	🚫	Torhoutsesteenweg, N32	Koning Albertstraat	Torhoutsesteenweg		79
13:53	13:53	13:52	138,2		5,5	↑	Torhoutsesteenweg, N32	Langenhoekstraat	Hollevoordestraat		80
13:53	13:53	13:52	138,2	Way-Out 1	5,5	🚫	Way-out 1 - Wedstrijd r.d 7,7km / Mobs l.a 1,9 km				81
13:53	13:53	13:52	137,9		5,8	↑	Torhoutsesteenweg, N32	Wolfstraat			82
13:54	13:53	13:53	137,7		6,0	↑	Torhoutsesteenweg, N32	Kronemolenstraat			83
13:55	13:55	13:54	136,6		7,1	↑	Torhoutsesteenweg, N32	Boutensdreef			84
13:56	13:55	13:54	136,4		7,3	↑	Torhoutsesteenweg, N32	Rozeboomstraat			85
13:56	13:55	13:55	136,2	TORHOUT	7,5	↑	Bruggestraat, N32				86
13:58	13:58	13:57	134,7		9,0	↑	Bruggestraat, N32	Pottebezemstraat	Oude Gentweg		87
13:59	13:58	13:57	134,5		9,2	↑	Bruggestraat, N32	Berg op Zoomstraat			88
13:59	13:59	13:58	133,9		9,8	🚫	R 34	Bruggestraat	Noordlaan		89
14:00	13:59	13:58	133,5		10,2	⚠	Bridge - Railway				90
14:00	14:00	13:59	133,3		10,4	🚫	Keibergstraat	R34	Keibergstraat		91
14:00	14:00	13:59	133,2		10,5	↑	Keibergstraat	Keibergstraat	Ventweg Noord		92
14:01	14:00	13:59	133,0		10,7	↑	Keibergstraat	Pottebezemstraat			93
14:02	14:01	14:00	132,3		11,4	↑	Rozeveldstraat	Korenbloemstraat			94
14:02	14:01	14:00	132,0		11,7	↑	Rozeveldstraat	Zandbergstraat			95
14:03	14:02	14:01	131,8		11,9	↑	Rozeveldstraat	Papeplekedreef			96
14:03	14:02	14:01	131,8		11,9	↑	Rozeveldstraat	Boterbloemstraat			97
14:04	14:03	14:02	130,8		12,9	↑	Rozeveldstraat	Cijnsdreef			98
14:04	14:03	14:02	130,8	ZEDELGEM	12,9	↑	Rembertstraat	Boutensdreef			99
14:05	14:04	14:02	130,4	{Veldegem}	13,3	↑	Rembertstraat	Rembertstraat			100
14:05	14:04	14:02	130,4		13,3	↑	Rembertstraat	Boudewijn Hapkenstraat			101



















Ø Kph 40	Ø Kph 42	Ø Kph 45	-	MUNICIPALITY - CITY	+		STREET NAME	CROSSING STREET			NR.
								LEFT	MAIN	RIGHT	
14:05	14:04	14:02	130,4	Way-in 1	13,3		Way-in Mobs - Links invoegen				102
14:06	14:05	14:04	129,6		14,1		Rembertstraat			Bergenstraat	103
14:06	14:05	14:04	129,5		14,2		Rembertstraat	Stroelpustraat		Steenovenstraat	104
14:06	14:05	14:04	129,3		14,4		Rembertstraat			Braambesstraat	105
14:07	14:06	14:04	129,0		14,7		Rembertstraat	Alphonse Coudenyssstraat			106
14:07	14:06	14:04	128,9		14,8		Koningin Astridstraat	Koning Albertstraat			107
14:07	14:06	14:05	128,8		14,9		Koningin Astridstraat	Lokaalstraat			108
14:07	14:06	14:05	128,6		15,1		Koningin Astridstraat			Halfuurdreef	109
14:08	14:06	14:05	128,5		15,2		Koningin Astridstraat			Boswegel	110
14:08	14:06	14:05	128,5		15,2		Koningin Astridstraat			Acaciastraat	111
14:08	14:07	14:05	128,3		15,4		Koningin Astridstraat	Hoogveld		Bosdreef	112
14:08	14:07	14:05	128,2		15,5		Koningin Astridstraat			Wormstaldreef	113
14:08	14:07	14:06	128,0		15,7		Koningin Astridstraat			Bosserijstraat	114
14:08	14:07	14:06	128,0		15,7		Koningin Astridstraat	Koningin Astridstraat			115
14:09	14:07	14:06	127,8	OOSTKAMP	15,9		Veldegemstraat				116
14:09	14:07	14:06	127,8	{Ruddervoorde}	15,9		Bridge - E403				117
14:09	14:08	14:06	127,5		16,2		Veldegemstraat	Veldegemstraat			118
14:09	14:08	14:07	127,2		16,5		Veldegemstraat	Oude Veldegemstraat			119
14:10	14:09	14:07	127,0		16,7		Veldegemstraat	Oude Veldegemstraat			120
14:11	14:09	14:08	126,5		17,2		Sijslostraat			Sijslostraat	121
14:11	14:09	14:08	126,5	Way-Out 2	17,2		Way-out 2 - Wedstrijd l.a 4,5km / Mobs r.a 2,7 km				122
14:11	14:10	14:08	125,9		17,8		Sijslostraat	Zedelgemstraat			123
14:12	14:10	14:09	125,8	{Waardamme}	17,9		Sijslostraat			Hillestraat	124
14:12	14:11	14:09	125,2		18,5		Sijslostraat	Hoogveldstraat			125
14:13	14:11	14:10	125,1		18,6		Veldhoekstraat	Sijslostraat			126
14:13	14:12	14:10	124,8		18,9		Veldhoekstraat	Mariastraat			127
14:14	14:13	14:11	124,1		19,6		Veldhoekstraat			Meersenstraat	128
14:15	14:13	14:11	123,8		19,9		Veldhoekstraat	Stokhovestraat			129
14:15	14:14	14:12	123,4		20,3		Veldhoekstraat	Vijverslaan			130
14:15	14:14	14:12	123,2		20,5		Kortrijksestraat, N50	Kortrijksestraat, N50			131
14:16	14:14	14:12	123,1		20,6		Kortrijksestraat, N50	Beekstraat			132
14:16	14:14	14:12	123,0		20,7		Kortrijksestraat, N50	Kerkstraat			133
14:16	14:15	14:13	122,8		20,9		Kortrijksestraat, N50	Rooveldstraat			134
14:16	14:15	14:13	122,8		20,9		Kortrijksestraat, N50			De Knok	135
14:16	14:15	14:13	122,7		21,0		Kortrijksestraat, N50	Kortrijksestraat			136
14:17	14:15	14:13	122,5	{Ruddervoorde}	21,2		Kortrijksestraat, N50			Terluchtestraat	137
14:17	14:15	14:13	122,5		21,2		Kortrijksestraat, N50	Akkerstraat			138
14:17	14:16	14:14	121,9		21,8		Proosdijstraat, N368			Sint-Elooisstraat	139
14:17	14:16	14:14	121,9	Way-in 2	21,8		Way-in Mobs - Rechtdoor invoegen				140
14:18	14:17	14:14	121,4		22,3		Proosdijstraat, N368			Gelei	141
14:18	14:17	14:15	121,2		22,5		Proosdijstraat, N368			Jagersweg	142
14:19	14:17	14:15	120,9		22,8		Proosdijstraat, N368	Korte Akkerstraat			143
14:19	14:18	14:16	120,6		23,1		Proosdijstraat, N368			Magerbossen	144
14:20	14:18	14:16	120,4		23,3		Scharestraat				145
14:20	14:18	14:16	120,4	Way-Out 3	23,3		Way-out 3 - Wedstrijd r.a 7,0 km / Mobs r.d 6,6 km				146
14:20	14:19	14:16	119,9	{Hertsberge}	23,8		Scharestraat				147
14:21	14:19	14:17	119,7	{Ruddervoorde}	24,0		Scharestraat				148
14:21	14:19	14:17	119,6	{Hertsberge}	24,1		Scharestraat				149
14:21	14:20	14:17	119,3	{Ruddervoorde}	24,4		Scharestraat				150
14:22	14:21	14:18	118,6		25,1		Scharestraat	Hertsbergveldstraat			151
14:23	14:21	14:18	118,5		25,2		Scharestraat			Kortekeerstraat	152
14:23	14:21	14:19	118,3		25,4		Scharestraat			Scharestraat	153

Ø Kph 40	Ø Kph 42	Ø Kph 45	-	MUNICIPALITY - CITY	+		STREET NAME	CROSSING STREET			NR.
								LEFT	MAIN	RIGHT	
14:23	14:21	14:19	118,2	WINGENE	25,5	↑	Rozendalestraat				154
14:24	14:22	14:19	117,8	{Wingene}	25,9	↑	Rozendalestraat	Rijsbergestraat		Munkelostraat	155
14:25	14:23	14:20	117,1		26,6	↑	Rozendalestraat	Vusakkerstraat			156
14:25	14:23	14:20	116,9		26,8	↑	Rozendalestraat			Lavoordestraat	157
14:26	14:24	14:21	116,5		27,2	↑	Rozendalestraat			Wulfhoekstraat	158
14:26	14:24	14:21	116,4		27,3	↑	Rozendalestraat	Noordakkerstraat			159
14:26	14:24	14:21	116,3		27,4	↑	Rozendalestraat			Doornstraat	160
14:26	14:24	14:22	115,9		27,8	↑	Rozendalestraat			Heremeersstraat	161
14:27	14:25	14:22	115,7		28,0	↑	Rozendalestraat	Leenzerkstraat			162
14:28	14:26	14:24	114,6		29,1	↑	Rozendalestraat	Rozendalestraat			163
14:28	14:26	14:24	114,6		29,1	↑	Rozendalestraat	Sportstraat			164
14:29	14:27	14:24	114,4		29,3	↪	Oude Bruggestraat, N370			Oude Bruggestraat, N370	165
14:29	14:27	14:24	114,3		29,4	↪	Beernemstraat, N370			Oude Bruggestraat	166
14:29	14:27	14:24	114,1		29,6	↑	Beernemstraat, N370			Pastoor Termotestraat	167
14:29	14:27	14:24	114,0		29,7	↑	Beernemstraat, N370	Leenmolenstraat			168
14:29	14:27	14:24	113,9		29,8	↑	Beernemstraat, N370			Nieuwstraat	169
14:30	14:27	14:25	113,8		29,9	↑	Beernemstraat, N370	Kozijnhoekstraat			170
14:30	14:28	14:25	113,7		30,0	↪	Beernemstraat, N370			Heilig Sacramentstraat	171
14:30	14:28	14:25	113,6		30,1	↑	Beernemstraat, N370	Meulendam			172
14:30	14:28	14:25	113,6		30,1	↑	Beernemstraat, N370	Ter Vloet			173
14:30	14:28	14:25	113,5		30,2	↑	Beernemsteenweg, N370	Peerstalstraat			174
14:30	14:28	14:25	113,5	Way-in 3	30,2	🚰	Way-in Mobs - links invoegen				175
14:30	14:28	14:25	113,3		30,4	↑	Beernemsteenweg, N370			Koolstraat	176
14:31	14:29	14:26	112,7		31,0	↑	Beernemsteenweg, N370			Morellestraat	177
14:32	14:29	14:26	112,5		31,2	↑	Beernemsteenweg, N370	Verlorengoedstraat		Bedelfstraat	178
14:32	14:30	14:27	111,9		31,8	↑	Beernemsteenweg, N370	Schaapsdreef			179
14:33	14:30	14:27	111,8		31,9	↑	Beernemsteenweg, N370			Rakestraat	180
14:33	14:31	14:28	111,4		32,3	↑	Beernemsteenweg, N370			Romerijstraat	181
14:34	14:31	14:28	111,1		32,6	↑	Beernemsteenweg, N370			Beernemsteenweg	182
14:34	14:31	14:28	111,0		32,7	↑	Beernemsteenweg, N370	Gravestraat			183
14:34	14:32	14:29	110,8		32,9	↑	Beernemsteenweg, N370			Sint-Jorisstraat	184
14:34	14:32	14:29	110,7		33,0	↑	Beernemsteenweg, N370	Steenovendreef			185
14:35	14:33	14:30	110,0		33,7	↑	Beernemsteenweg, N370			Boskapeldreef	186
14:35	14:33	14:30	109,9		33,8	↑	Beernemsteenweg, N370			Blauwhuisstraat	187
14:37	14:34	14:31	109,0		34,7	↑	Beernemsteenweg, N370	Fazantendreef			188
14:37	14:35	14:31	108,7	BEERNEM	35,0	↑	Reigerlostraat, N370				189
14:39	14:36	14:33	107,8	{Beernem}	35,9	↑	Reigerlostraat, N370			Torenweg	190
14:39	14:36	14:33	107,7		36,0	↑	Reigerlostraat, N370	Heirweg			191
14:40	14:37	14:34	107,0		36,7	↑	Reigerlostraat, N370			Hulstlo	192
14:40	14:37	14:34	106,8		36,9	↑	Reigerlostraat, N370			Noendreef	193
14:40	14:38	14:34	106,7		37,0	↑	Reigerlostraat, N370	Blommeke			194
14:41	14:38	14:34	106,5		37,2	⚠	Attention - Exit E40 - Beernem				195
14:41	14:38	14:35	106,3		37,4	🚇	Tunnel - E40				196
14:41	14:38	14:35	106,2		37,5	⚠	Attention - Exit E40 - Beernem				197
14:41	14:39	14:35	106,0		37,7	↑	Wingene Steenweg, N370	Kardinaal Cardijnlaan			198
14:41	14:39	14:35	105,9		37,8	↑	Wingene Steenweg, N370			Nijverheidstraat	199
14:42	14:39	14:36	105,6		38,1	↑	Stationsstraat, N370	H. dYdewallestraat		Stationsplein	200
14:42	14:39	14:36	105,4		38,3	🚇	Bridge - Railroad				201
14:42	14:40	14:36	105,3		38,4	↑	Stationsstraat, N370			Stationsstraat	202
14:43	14:40	14:36	105,1		38,6	⚠	Stationsstraat, N370			Sint-Andreaslaan	203
14:43	14:40	14:37	104,7		39,0	↑	Parkstraat, N370			Stationsstraat	204
14:43	14:41	14:37	104,6		39,1	↑	Parkstraat, N370	Wellingstraat		Burg. Claeysstraat	205

Ø Kph	Ø Kph	Ø Kph	-	MUNICIPALITY - CITY	+		STREET NAME	CROSSING STREET			NR.
								LEFT	MAIN	RIGHT	
14:44	14:41	14:37	104,5		39,2	↑	Parkstraat, N370	Gaaveld			206
14:44	14:41	14:37	104,3		39,4	↑	Parkstraat, N370	Waterstraat		Parkstraat	207
14:44	14:41	14:38	104,1		39,6	⚠	Bridge - Louisabrug - Kanaal Gent - Brugge				208
14:44	14:42	14:38	103,9		39,8	↑	Parkstraat, N370	Legeweg		Vaart-Noord	209
14:45	14:42	14:38	103,7		40,0	↑	Parkstraat, N370			C. Marichalstraat	210
14:45	14:42	14:39	103,3		40,4	🚦	Bloemendalestraat	Akkerstraat			211
14:45	14:42	14:39	103,3	Way-Out 4	40,4	🚫	Way-out 4 - Wedstrijd r.a 2,7 km / Mobs r.d 1,4 km				212
14:45	14:42	14:39	103,3		40,4	↑	Bloemendalestraat			Biezemoerstraat	213
14:45	14:43	14:39	103,2		40,5	↩	Hoorstraat		Bloemendalestraat		214
14:46	14:43	14:39	102,9		40,8	↑	Hoorstraat			Kasteeldreef	215
14:47	14:44	14:40	102,2		41,5	↑	Hoorstraat			Mexicostraat	216
14:48	14:45	14:41	101,6		42,1	↩	Zuiddammestraat		Schipperstraat		217
14:49	14:46	14:42	101,0		42,7	↑	Zuiddammestraat			Hogekakker	218
14:49	14:46	14:42	100,7	{Oedelem}	43,0	🔄	Beernemstraat		Berendonkstraat		219
14:49	14:46	14:42	100,7	Way-in 4	43,0	🚫	Way-in Mobs - Rechtdoor invoegen				220
14:50	14:47	14:43	100,3		43,4	↑	Beernemstraat			Hogekakkerweg	221
14:51	14:48	14:43	99,7		44,0	↑	Beernemstraat	Rogierveldstraat			222
14:51	14:48	14:44	99,2		44,5	↑	Beernemstraat	De Lange Stukken			223
14:52	14:48	14:44	99,1		44,6	↑	Beernemstraat	Hertenpad			224
14:52	14:49	14:44	98,9		44,8	↩	Knesselarestraat, N337			Knesselarestraat, N337	225
14:52	14:49	14:45	98,8		44,9	↑	Markt				226
14:52	14:49	14:45	98,8	Entering local track	44,9	🔄	Markt				227
14:52	14:49	14:45	98,7		45,0	↑	Sijseselestraat	J. Creytenstraat	Oudezakstraat		228
14:53	14:49	14:45	98,5		45,2	↑	Sijseselestraat			Nieuwedorpe	229
14:53	14:49	14:45	98,4		45,3	↑	Sijseselestraat			Nieuwedorpe	230
14:53	14:49	14:45	98,4		45,3	↑	Sijseselestraat	Lettenburg			231
14:53	14:50	14:45	98,3		45,4	↑	Sijseselestraat	Kneukelstraat		Kerkeveld	232
14:53	14:50	14:45	98,2		45,5	↑	Sijseselestraat			Melkweg	233
14:53	14:50	14:46	98,1		45,6	↑	Sijseselestraat	Parochieweg			234
14:53	14:50	14:46	98,1	START - Litterzone	45,6	🗑	START - Litter zone	Parochieweg			235
14:54	14:50	14:46	97,8		45,9	↑	Sijseselestraat			Danegemstraat	236
14:54	14:50	14:46	97,8	END - Litterzone	45,9	🗑	END - Litter zone				237
14:54	14:50	14:46	97,8	START - Feedzone	45,9	🍴	START - Feed zone				238
14:54	14:51	14:47	97,2		46,5	↑	Sijseselestraat	Bergstraat			239
14:55	14:51	14:47	97,1		46,6	↑	Sijseselestraat			Praatstraat	240
14:56	14:52	14:48	96,5	END - Feedzone	47,2	🍴	END - Feed zone				241
14:56	14:52	14:48	96,5	START - Litterzone	47,2	🗑	START - Litter zone				242
14:56	14:52	14:48	96,4	END - Litterzone	47,3	🗑	END - Litter zone				243
14:56	14:52	14:48	96,4		47,3	↑	Sijseselestraat	Egyptestraat		Zandberg	244
14:57	14:53	14:49	95,7		48,0	🔄	Zomerstraat-Oost	Zomerstraat-West			245
14:57	14:53	14:49	95,7	Way-Out 5	48,0	🚫	Way-out 5 - Wedstrijd r.a 2,7 km / Mobs r.d 0,8 km				246
14:58	14:55	14:50	94,8	DAMME	48,9	↩	Schardauwstraat			Zomerstraat-Oost	247
14:59	14:56	14:51	94,1	{Sijsesele}	49,6	↑	Schardauwstraat	Vandenbergheweg			248
15:00	14:56	14:52	93,6		50,1	↩	Gentse Steenweg, N9			Gentse Steenweg	249
15:00	14:57	14:52	93,4		50,3	↑	Dorpsstraat N9	Dorpsstraat		Zwaanstraat	250
15:00	14:57	14:52	93,3		50,4	↑	Dorpsstraat N9	Dorpsstraat			251
15:01	14:57	14:52	93,0		50,7	↑	Dorpsstraat N9	Oedelemsesteenweg			252
15:01	14:57	14:52	93,0	Way-in 5	50,7	🚫	Way-in Mobs - Links invoegen				253
15:01	14:57	14:52	92,9		50,8	↑	Dorpsstraat N9			Decloedtstraat	254
15:01	14:57	14:53	92,8		50,9	↑	Dorpsstraat N9	Dorpsstraat			255
15:01	14:58	14:53	92,7		51,0	↑	Dorpsstraat N9	Dorpsstraat		Kloosterstraat	256
15:01	14:58	14:53	92,6		51,1	⚠	Stationsstraat			Dorpsstraat	257

Ø Kph 40	Ø Kph 42	Ø Kph 45	-	MUNICIPALITY - CITY	+		STREET NAME	CROSSING STREET			NR.
								LEFT	MAIN	RIGHT	
15:02	14:58	14:53	92,3		51,4	↑	Stationsstraat		Noordstraat	258	
15:02	14:58	14:53	92,3		51,4	↑	Stationsstraat	Pardostraat		259	
15:02	14:58	14:54	92,1		51,6	↑	Stationsstraat	Loskaaistraat		260	
15:02	14:59	14:54	92,0		51,7	↑	Stationsstraat		Brouwerijstraat	261	
15:03	14:59	14:54	91,8		51,9	↑	Stationsstraat	Zwinstraat		262	
15:03	14:59	14:54	91,7		52,0	↑	Stationsstraat	Veldstraat	Veldstraat	263	
15:03	14:59	14:54	91,4		52,3	↑	Stationsstraat	Hovingenlaan	Spermaliweg	264	
15:03	15:00	14:55	91,2		52,5	↑	Stationsstraat	Warandelaan	Rozendalestraat	265	
15:04	15:00	14:55	91,0		52,7	↑	Stationsstraat	K. Bittremieuxlaan	Poortstraat	266	
15:04	15:00	14:55	90,8		52,9	↑	Stationsstraat	Valkeniersstraat	W. Van Sijselestraat	267	
15:04	15:01	14:56	90,6		53,1	↩	Brieversweg		Sijseelsesteenweg	268	
15:04	15:01	14:56	90,6	Way-Out 6	53,1	🚲	Way-out 6 - Wedstrijd l.a 5,7 km / Mobs r.d 3,5 km			269	
15:05	15:01	14:56	90,3	BRUGGE	53,4	↑	Maleveld			270	
15:05	15:01	14:56	90,3	{Sint-Kruis}	53,4	🚶	Cobblesection - Brieversweg - 1.3 km			271	
15:07	15:03	14:58	88,6		55,1	↑	Brieversweg		Kanunnik Decoeneplein	272	
15:07	15:03	14:58	88,6		55,1	↑	Brieversweg	Lodewijk van Malestraat		273	
15:08	15:04	14:58	88,5		55,2	↪	Pijpeweg		Brieversweg	274	
15:08	15:04	14:59	88,1		55,6	↑	Pijpeweg	Hofmeierlaan		275	
15:09	15:05	14:59	87,7		56,0	↑	Pijpeweg	Kanunnik Duhamellaan		276	
15:09	15:05	15:00	87,4		56,3	↑	Pijpeweg	Lettenburgweg		277	
15:10	15:06	15:00	87,0		56,7	↑	Pijpeweg		Moerkerksesteenweg	278	
15:10	15:06	15:01	86,7	DAMME	57,0	↑	Pijpeweg	Aardenburgseweg	Legeweg	279	
15:10	15:06	15:01	86,7	{Vivenkapelle}	57,0	↑	Pijpeweg			280	
15:13	15:09	15:03	84,9	{Damme}	58,8	↩	Vivensteenweg		Vivensteenweg	281	
15:13	15:09	15:03	84,9	Way-in 6	58,8	🚲	Way-in Mobs - Links invoegen			282	
15:13	15:09	15:03	84,7		59,0	🚶	Narrowing both sides			283	
15:14	15:09	15:04	84,4		59,3	↑	Kerkstraat	Polderstraat		284	
15:14	15:10	15:04	84,3		59,4	Y	Kerkstraat		Oude Sluissedijk	285	
15:14	15:10	15:04	84,0		59,7	↑	Kerkstraat		Pottenbakkersstraat	286	
15:14	15:10	15:04	84,0		59,7	↑	Kerkstraat	Burgstraat		287	
15:14	15:10	15:04	84,0		59,7	↑	Kerkstraat	Kattestraat		288	
15:14	15:10	15:04	83,9		59,8	↑	Kerkstraat		Jacob van Maerlantstraat	289	
15:14	15:10	15:04	83,9		59,8	↑	Kerkstraat		Markt	290	
15:14	15:10	15:04	83,9		59,8	↑	Kerkstraat	Speystraat	Speystraat	291	
15:14	15:10	15:04	83,9		59,8	↩	Damse Vaart-Zuid		Damse Vaart Zuid	292	
15:14	15:10	15:04	83,9	Way-Out 7	59,8	🚲	Way-out 7 - Wedstrijd l.a 9,4 km / Mobs r.d 1,7 km			293	
15:15	15:10	15:05	83,7		60,0	↑	Damse Vaart-Zuid	Sint-Jansstraat		294	
15:15	15:11	15:05	83,6		60,1	↑	Damse Vaart-Zuid	Speystraat		295	
15:17	15:13	15:07	82,2	BRUGGE	61,5	↑	Damse Vaart-Zuid			296	
15:17	15:13	15:07	82,2	{Koolkerke}	61,5	↑	Damse Vaart-Zuid			297	
15:19	15:15	15:09	80,6		63,1	↑	Damse Vaart-Zuid	Gemeneweideweg-Noord		298	
15:21	15:16	15:10	79,7		64,0	🚶	Damse Vaart-Zuid	Karel van Manderstraat		299	
15:21	15:16	15:10	79,6		64,1	↪	Dambrug			300	
15:21	15:16	15:10	79,6		64,1	🚶	Bridge - Kanaal Damme			301	
15:21	15:16	15:10	79,5		64,2	↪	Noorweegse Kaai	Noorweegse Kaai		302	
15:21	15:17	15:10	79,4		64,3	↑	Jules van Praetstraat		Noorweegse Kaai	303	
15:21	15:17	15:11	79,3		64,4	↑	Jules van Praetstraat	Louis de Potterstraat		304	
15:21	15:17	15:11	79,2		64,5	↑	Jules van Praetstraat		Antoinette Grossèstraat	305	
15:22	15:17	15:11	78,9		64,8	↑	Brugse Steenweg, N374	Koolkerksesteenweg		306	
15:22	15:17	15:11	78,8		64,9	↑	Brugse Steenweg, N374		Leenweg	307	
15:22	15:18	15:12	78,6		65,1	↑	Brugse Steenweg, N374	Marguerite Yourcenarstraa		308	
15:23	15:18	15:12	78,4		65,3	↑	Brugse Steenweg, N374		Zoete-Vaartstraat	309	

Ø Kph 40	Ø Kph 42	Ø Kph 45	-	MUNICIPALITY - CITY	+		STREET NAME	CROSSING STREET			NR.
								LEFT	MAIN	RIGHT	
15:23	15:18	15:12	78,1		65,6	↑	Brugse Steenweg, N374		Kasteeldreef	310	
15:24	15:19	15:13	77,8		65,9	↑	Brugse Steenweg, N374	Pauverleuvestraat		311	
15:24	15:19	15:13	77,8		65,9	↑	Brugse Steenweg, N374		Gemeneweidestraat	312	
15:24	15:19	15:13	77,8		65,9	↑	Brugse Steenweg, N374	Warmoezenierstraat		313	
15:24	15:19	15:13	77,7		66,0	↑	Brugse Steenweg, N374		Hoveniersstraat	314	
15:24	15:19	15:13	77,5		66,2	↑	Brugse Steenweg, N374	Arendstraat		315	
15:24	15:19	15:13	77,4		66,3	↑	Brugse Steenweg, N374	Smallestraat	Fortstraat	316	
15:25	15:21	15:14	76,6		67,1	↑	Brugse Steenweg, N374		Vriezeganzenstraat	317	
15:26	15:21	15:14	76,5	DAMME	67,2	↑	Koolkerksesteenweg, N374			318	
15:26	15:21	15:14	76,5	{Oostkerke}	67,2	↑	Koolkerksesteenweg, N374			319	
15:26	15:21	15:15	76,3		67,4	↑	Koolkerksesteenweg, N374		Mikhemstraat	320	
15:26	15:22	15:15	75,9		67,8	↑	Koolkerksesteenweg, N374		Mikhemstraat	321	
15:27	15:22	15:16	75,5		68,2	↑	Koolkerksesteenweg, N374	Amelinsbrugstraat		322	
15:27	15:22	15:16	75,4		68,3	↑	Koolkerksesteenweg, N374		Pompestraat	323	
15:29	15:24	15:17	74,4		69,3	↑	Koolkerksesteenweg, N374		Dammesteenweg	324	
15:29	15:24	15:17	74,4	Way-in 7	69,3	🚲	Way-in Mobs - Rechts invoegen			325	
15:29	15:24	15:17	74,4		69,3	↑	Koolkerksesteenweg, N374	Dudzelesteenweg		326	
15:29	15:24	15:17	74,4	Way-Out 8	69,3	🚲	Way-out 8 - Westrijd r.d 7,6 km / Mobs l.a 3,6 km			327	
15:29	15:24	15:18	74,1		69,6	↑	Koolkerksesteenweg, N374	Pereboomstraat		328	
15:30	15:25	15:18	73,6		70,1	↑	Koolkerksesteenweg, N374		Versevaardijk	329	
15:31	15:26	15:19	73,0		70,7	↑	Koolkerksesteenweg, N374	Pereboomstraat		330	
15:31	15:26	15:19	72,7		71,0	🚶	Bridge - Schipdonk canal / Leopold canal			331	
15:31	15:26	15:19	72,7		71,0	↩	Leopoldvaart-Noord		Koolkerksesteenweg	332	
15:33	15:28	15:21	71,7		72,0	↑	Leopoldvaart-Noord		Heernisstraat	333	
15:35	15:30	15:23	70,2		73,5	↩	Westkapelse Steenweg, N376		Dudzelestraat / Knoksebaan	334	
15:35	15:30	15:23	70,2	BRUGGE	73,5	🚶	Bridge - Schipdonk canal / Leopold canal			335	
15:35	15:30	15:23	70,2	{Dudzele}	73,5	↑	Westkapelse Steenweg, N376			336	
15:35	15:30	15:23	70,2	START - Litterzone	73,5	🗑	START - Litter zone			337	
15:35	15:30	15:23	69,9	END - Litterzone	73,8	🗑	END - Litter zone			338	
15:36	15:30	15:23	69,8		73,9	↑	Westkapelse Steenweg, N376	Zeekanaalweg		339	
15:36	15:30	15:23	69,8	START - Feedzone	73,9	🍴	START - Feed zone			340	
15:37	15:32	15:25	68,6		75,1	↑	Westkapelse Steenweg, N376	Zwiersweg		341	
15:38	15:33	15:26	67,9		75,8	↑	Westkapelse Steenweg, N376		Nieuwe Groenestraat	342	
15:39	15:33	15:26	67,6		76,1	↑	Westkapelse Steenweg, N376	Kleine Molenstraat	Elvoordestraat	343	
15:39	15:34	15:27	67,3		76,4	↑	Westkapelse Steenweg, N376		Kasteelstraat	344	
15:40	15:34	15:27	66,9		76,8	↑	Westkapelse Steenweg, N376		Vaneweg	345	
15:40	15:34	15:27	66,9	END - Feedzone	76,8	🍴	END - Feed zone			346	
15:40	15:34	15:27	66,9	START - Litterzone	76,8	🗑	START - Litter zone			347	
15:40	15:35	15:27	66,8	END - Litterzone	76,9	🗑	END - Litter zone			348	
15:40	15:35	15:27	66,8		76,9	↑	Westkapelse Steenweg, N376	Arnaat Vynckestraat		349	
15:40	15:35	15:27	66,8	Way-in 8	76,9	🚲	Way-in Mobs - Links invoegen			350	
15:41	15:35	15:28	66,4		77,3	↑	Dorpsplein, N376		Zwaanhofstraat	351	
15:41	15:35	15:28	66,4		77,3	↑	Dorpsplein, N376	Sint-Lenardsstraat		352	
15:41	15:35	15:28	66,3		77,4	↑	Dorpsplein, N376		Bossiersgoed	353	
15:41	15:35	15:28	66,3		77,4	↑	Dorpsplein, N376		Herdersbruggestraat	354	
15:41	15:35	15:28	66,2		77,5	↑	Dudzeelse Steenweg, N376	Krekenstraat		355	
15:42	15:36	15:29	65,8		77,9	↑	Dudzeelse Steenweg, N376	Landslag		356	
15:42	15:36	15:29	65,5		78,2	↑	Dudzeelse Steenweg, N376		Dudzeelse Steenweg	357	
15:42	15:37	15:29	65,4		78,3	↑	Dudzeelse Steenweg, N376		Zomerlindestraat	358	
15:45	15:39	15:32	63,5		80,2	↑	Dudzeelse Steenweg, N376	Kruisabelestraat	Kruisabelestraat	359	
15:45	15:39	15:32	63,5		80,2	🚶	Central island			360	
15:47	15:41	15:33	62,4		81,3	↑	Dudzeelse Steenweg, N376	Ronselarestraat		361	


Ø Kph	Ø Kph	Ø Kph	-	MUNICIPALITY - CITY	+		STREET NAME	CROSSING STREET			NR.
								LEFT	MAIN	RIGHT	
15:47	15:41	15:33	62,2		81,5	↑	Dudzeelse Steenweg, N376	Pauverleutestraat			362
15:47	15:41	15:34	62,1		81,6	↑	Dudzeelse Steenweg, N376	Vieringstraat			363
15:47	15:42	15:34	61,9		81,8	↑	Dudzeelse Steenweg, N376	André Goossensstraat			364
15:48	15:42	15:34	61,8		81,9	↑	Dudzeelse Steenweg, N376	André Goossensstraat			365
15:48	15:42	15:34	61,6		82,1	↑	Dudzeelse Steenweg, N376	Bommelbekerstraat			366
15:48	15:42	15:34	61,6		82,1		Central island				367
15:48	15:42	15:34	61,5		82,2	↑	Dudzeelse Steenweg, N376	Ten Bergeweg			368
15:48	15:42	15:34	61,4		82,3	↑	Dudzeelse Steenweg, N376	Dreef ter Panne			369
15:48	15:42	15:35	61,3		82,4	↑	Dudzeelse Steenweg, N376	Landjuwelenstraat			370
15:48	15:43	15:35	61,2		82,5	↑	Dudzeelse Steenweg, N376	Jacob van Maerlantstraat			371
15:49	15:43	15:35	61,0		82,7	↑	Dudzeelse Steenweg, N376	Pannebekerstraat			372
15:49	15:43	15:35	60,8		82,9	↑	Dudzeelse Steenweg, N376	Ronsaardbekerstraat			373
15:49	15:43	15:35	60,8		82,9	↑	Dudzeelse Steenweg, N376	Dudzeelse Steenweg			374
15:49	15:43	15:35	60,7		83,0	↑	Dudzeelse Steenweg, N376	Krommestraat			375
15:49	15:43	15:35	60,7		83,0	↑	Havenstraat, N376	Lodewijk Coiseaukaai			376
15:49	15:43	15:35	60,7		83,0		Narrow section				377
15:50	15:44	15:36	60,5		83,2		Warandeburg	Fort Lapin	Dint-Pieterskaai		378
15:50	15:44	15:36	60,5	{Brugge}	83,2		Bridge - Warandeburg				379
15:50	15:44	15:36	60,4		83,3		Komvest	Walweinstraat			380
15:50	15:44	15:36	60,3		83,4	↑	Komvest	Walweinstraat			381
15:50	15:44	15:36	60,2		83,5	↑	Komvest	Ter Pannestraat			382
15:50	15:44	15:36	59,9		83,8	↑	Komvest	Leopold II-Laan			383
15:51	15:45	15:37	59,8		83,9	↑	Komvest	Nikolaas Gombertstraat			384
15:51	15:45	15:37	59,6		84,1	↑	Koningin Elisabethlaan	Veldemaarschalk Fochstraat			385
15:51	15:45	15:37	59,4		84,3	↑	Gulden Vlieslaan	Ezelpoort			386
15:52	15:46	15:38	59,0		84,7		1e Passage - 1 LAP TO GO	Karel de Stoutelaan			387
15:52	15:46	15:38	59,0	SPRINT - EUROSHOP	84,7		SPRINT - EUROSHOP	At the finish line			388
15:52	15:46	15:38	58,7		85,0	↑	Hoefijzerlaan	Bevrijdingslaan			389
15:53	15:47	15:39	58,2		85,5	↑	Koning Albert I-Laan				390
15:53	15:47	15:39	58,2		85,5		Tunnel - 't Zand				391
15:54	15:48	15:40	57,6		86,1		Koning Albert I-Laan	Unescorotonde			392
15:54	15:48	15:40	57,4	{Sint-Michiels}	86,3	↑	Koning Albert I-Laan	Boeveriestraat			393
15:54	15:48	15:40	57,4		86,3		Tunnel - Railroad				394
15:54	15:48	15:40	57,2		86,5	↑	Koning Albert I-Laan	Stationslaan			395
15:55	15:49	15:40	57,0		86,7		Spoorwegstraat	Balkonrotonde			396
15:55	15:49	15:41	56,8		86,9		Spoorwegstraat	Parking Station			397
15:55	15:49	15:41	56,6		87,1	↑	Spoorwegstraat	Uitrit parking sttaion			398
15:56	15:50	15:42	55,9		87,8	↑	Spoorwegstraat	Groene-Poortdreef			399
15:57	15:50	15:42	55,7		88,0	↑	Spoorwegstraat	Dorpsstraat			400
15:57	15:51	15:42	55,5		88,2		Spoorwegstraat	Ten Briele	Leiselestraat		401
15:57	15:51	15:43	55,2		88,5	↑	Spoorwegstraat	Parklaan			402
15:58	15:51	15:43	55,0		88,7	↑	Spoorwegstraat	Sint-Michielslaan			403
15:58	15:52	15:44	54,6		89,1	↑	Spoorwegstraat	Gustaaf Baertstraat			404
15:59	15:52	15:44	54,5		89,2	↑	Spoorwegstraat	Gustaaf Vermeerschstraat			405
15:59	15:52	15:44	54,5		89,2		Sint-Michielsestraat	Heidelbergstraat			406
15:59	15:52	15:44	54,4		89,3		Tunnel - Railroad				407
15:59	15:52	15:44	54,3	OOSTKAMP	89,4	↑	Sint-Michielsestraat	De Zweehoek			408
15:59	15:53	15:44	54,2	{Oostkamp}	89,5		Tunnel - Railroad				409
15:59	15:53	15:44	54,2		89,5	↑	Sint-Michielsestraat	Sint-Michielsestraat			410
15:59	15:53	15:44	54,1		89,6		Gaston Roelandsstraat, N50	Gaston Roelandsstraat			411
15:59	15:53	15:44	54,1	<i>Way-Out 9</i>	89,6		Way-out 9 - Wedstrijd r.a 5,1 km / Mobs l.a 3,4 km				412
16:00	15:53	15:45	53,7		90,0	↑	Gaston Roelandsstraat, N50	Floraliënstraat			413

Ø Kph	Ø Kph	Ø Kph	-	MUNICIPALITY - CITY	+		STREET NAME	CROSSING STREET			NR.
								LEFT	MAIN	RIGHT	
16:00	15:53	15:45	53,6		90,1	↑	Gaston Roelandsstraat, N50	Kanaalstraat			414
16:00	15:54	15:45	53,3		90,4	⚠	Bridge - Railroad				415
16:01	15:54	15:46	53,0		90,7	↑	Brugsestraat, N50				416
16:01	15:55	15:46	52,6		91,1	↑	Brugsestraat, N50	Zwartegatstraat			417
16:02	15:56	15:47	52,1		91,6	⦿	Brugsestraat, N50				418
16:02	15:56	15:47	51,9		91,8	↑	Brugsestraat, N50	Poelstraat			419
16:03	15:56	15:47	51,7		92,0	↑	Brugsestraat, N50	Rustoordstraat			420
16:03	15:56	15:48	51,5		92,2	↑	Brugsestraat, N50	Pastorieplein			421
16:03	15:57	15:48	51,4		92,3	↑	Brugsestraat, N50	Brugsestraat			422
16:03	15:57	15:48	51,4		92,3	⚠	Stationsstraat	Gemeenteplein, N50			423
16:03	15:57	15:48	51,3		92,4	↑	Stationsstraat	Kapellestraat			424
16:03	15:57	15:48	51,2		92,5	↑	Stationsstraat	Guido Gezellestraat			425
16:04	15:57	15:49	50,8		92,9	↑	Stationsstraat	Stationsstraat			426
16:04	15:58	15:49	50,7		93,0	⦿	Stationsstraat	Gruuthuselaan			427
16:04	15:58	15:49	50,6		93,1	↑	Stationsstraat	Gruuthof			428
16:05	15:58	15:49	50,3		93,4	↑	Moerbrugsestraat	Stationsstraat			429
16:06	15:59	15:50	49,7		94,0	↑	Moerbrugsestraat	Rivierstraat			430
16:06	15:59	15:50	49,4		94,3	⦿	Moerbrugsestraat	Patersonstraat			431
16:06	16:00	15:51	49,3		94,4	⚠	Bridge - Canal Gent-Bruges				432
16:06	16:00	15:51	49,3		94,4	↑	Sint-Godelievestraat	Oostdijk			433
16:06	16:00	15:51	49,3		94,4	↑	Sint-Godelievestraat	Kattestraat			434
16:07	16:00	15:51	49,1		94,6	↻	Oedelemsestraat	Legeweg			435
16:07	16:00	15:51	49,1	Way-in 9	94,6	⦿	Way-in Mobs - Rechtdoor invoegen				436
16:07	16:00	15:51	48,8		94,9	↑	Oedelemsestraat	Valentijn Hennemanstraat			437
16:07	16:00	15:51	48,7		95,0	↑	Oedelemsestraat	Lettenburgstraat			438
16:08	16:01	15:52	48,3		95,4	↑	Oedelemsestraat	Beernemsestraat			439
16:08	16:01	15:52	48,1		95,6	↑	Oedelemsestraat	Lettenburgstraat	Ravenbosstraat	440	
16:10	16:03	15:54	47,0	BEERNEM	96,7	↑	Beekstraat	Beverhoutstraat			441
16:10	16:03	15:54	47,0	{Oedelem}	96,7	↑	Beekstraat	Beverhoutstraat			442
16:13	16:06	15:56	44,9		98,8	↻	Beverhoutsveldstraat, N370	Akkerstraat			443
16:13	16:06	15:56	44,9	Way-Out 10	98,8	⦿	Way-out 10 - Wedstrijd l.a 5,1 km / Mobs r.d 1,7 km				444
16:15	16:08	15:58	43,7		100,0	↑	Beverhoutsveldstraat, N370	Vullaertstraat			445
16:15	16:08	15:58	43,4		100,3	↑	Beverhoutsveldstraat, N370	Veldkapellestraat			446
16:15	16:08	15:59	43,2		100,5	↑	Beverhoutsveldstraat, N370	Praetbaliestraat			447
16:16	16:09	15:59	42,9		100,8	↑	Beverhoutsveldstraat, N370	Hof ter Praet			448
16:16	16:09	15:59	42,9		100,8	↑	Beverhoutsveldstraat, N370	Praetbaliestraat			449
16:16	16:09	15:59	42,8		100,9	↑	Beverhoutsveldstraat, N370	Vliegend Paard			450
16:16	16:09	15:59	42,7		101,0	↑	Beverhoutsveldstraat, N370	Zwarte Paard			451
16:16	16:09	15:59	42,7		101,0	⦿	Bruggestraat, N337	Bruggestraat			452
16:17	16:09	16:00	42,5		101,2	↑	Bruggestraat, N337	Bruggestraat			453
16:17	16:10	16:00	42,2		101,5	↑	Bruggestraat, N337	Pinstraat			454
16:19	16:12	16:02	40,7		103,0	↑	Bruggestraat, N337	Oudeputstraat			455
16:19	16:12	16:02	40,7		103,0	↑	Bruggestraat, N337	Serrestraat			456
16:20	16:12	16:02	40,4		103,3	↑	Bruggestraat, N337	Vullaertstraat			457
16:20	16:13	16:03	40,2		103,5	↑	Bruggestraat, N337	Vullaertstraat			458
16:20	16:13	16:03	40,2		103,5	↑	Bruggestraat, N337	Meulestraat			459
16:20	16:13	16:03	39,9		103,8	↑	Bruggestraat, N337	Beekstraat			460
16:20	16:13	16:03	39,9	Way-in 10	103,8	⦿	Way-in Mobs - Rechts invoegen				461
16:21	16:13	16:03	39,8		103,9	↻	Markt	Markt			462
16:21	16:13	16:03	39,7		104,0	↑	Sijsselestraat	J. Creytensstraat	Oudezakstraat	463	
16:21	16:14	16:04	39,5		104,2	↑	Sijsselestraat	Nieuwedorpe			464
16:21	16:14	16:04	39,4		104,3	↑	Sijsselestraat	Nieuwedorpe			465

Ø Kph	Ø Kph	Ø Kph	-	MUNICIPALITY - CITY	+		STREET NAME	CROSSING STREET			NR.
								LEFT	MAIN	RIGHT	
16:21	16:14	16:04	39,4		104,3	↑	Sijselsestraat	Lettenburg			466
16:21	16:14	16:04	39,3		104,4	↑	Sijselsestraat	Kneukelstraat		Kerkeveld	467
16:21	16:14	16:04	39,2		104,5	↑	Sijselsestraat			Melkweg	468
16:22	16:14	16:04	39,0		104,7	↑	Sijselsestraat	Parochieweg			469
16:22	16:14	16:04	39,0	START - Litterzone	104,7	♻️	START - Litter zone				470
16:22	16:15	16:05	38,8		104,9	↑	Sijselsestraat			Danegemstraat	471
16:22	16:15	16:05	38,7	END - Litterzone	105,0	♻️	END - Litter zone				472
16:22	16:15	16:05	38,7	START - Feedzone	105,0	🍴	START - Feed zone				473
16:23	16:15	16:05	38,2		105,5	↑	Sijselsestraat	Bergstraat			474
16:23	16:16	16:06	38,1		105,6	↑	Sijselsestraat			Praatstraat	475
16:24	16:17	16:06	37,4	END - Feedzone	106,3	🍴	END - Feed zone				476
16:24	16:17	16:06	37,4	START - Litterzone	106,3	♻️	START - Litter zone				477
16:24	16:17	16:07	37,3	END - Litterzone	106,4	♻️	END - Litter zone				478
16:24	16:17	16:07	37,3		106,4	↑	Sijselsestraat	Egyptestraat		Zandberg	479
16:25	16:18	16:07	36,7		107,0	↶	Zomerstraat-Oost	Zomerstraat-West			480
16:25	16:18	16:07	36,7	Way-Out 11	107,0	🚲	Way-out 11 - Wedstrijd r.a 2,7 km / Mobs r.d 0,8 km				481
16:27	16:19	16:09	35,8	DAMME	107,9	↶	Schardauwstraat			Zomerstraat-Oost	482
16:28	16:20	16:10	35,1	{Sijsle}	108,6	↑	Schardauwstraat	Vandenberghewegel			483
16:28	16:21	16:10	34,6		109,1	↶	Gentse Steenweg, N9			Gentse Steenweg	484
16:29	16:21	16:10	34,4		109,3	↑	Dorpsstraat N9	Dorpsstraat		Zwaanstraat	485
16:29	16:21	16:11	34,3		109,4	↑	Dorpsstraat N9	Dorpsstraat			486
16:29	16:21	16:11	34,0		109,7	↑	Dorpsstraat N9	Oedelemsesteenweg			487
16:29	16:21	16:11	34,0	Way-in 11	109,7	🚲	Way-in Mobs - Links invoegen				488
16:29	16:22	16:11	33,9		109,8	↑	Dorpsstraat N9			Decloedtstraat	489
16:30	16:22	16:11	33,8		109,9	↑	Dorpsstraat N9	Dorpsstraat			490
16:30	16:22	16:11	33,7		110,0	↑	Dorpsstraat N9	Dorpsstraat		Kloosterstraat	491
16:30	16:22	16:12	33,6		110,1	⚠️	Stationsstraat			Dorpsstraat	492
16:30	16:22	16:12	33,3		110,4	↑	Stationsstraat			Noordstraat	493
16:30	16:22	16:12	33,3		110,4	↑	Stationsstraat	Pardostraat			494
16:31	16:23	16:12	33,1		110,6	↑	Stationsstraat	Loskaaistraat			495
16:31	16:23	16:12	33,0		110,7	↑	Stationsstraat			Brouwerijstraat	496
16:31	16:23	16:13	32,8		110,9	↑	Stationsstraat	Zwinstraat			497
16:31	16:23	16:13	32,7		111,0	↑	Stationsstraat	Veldstraat		Veldstraat	498
16:32	16:24	16:13	32,4		111,3	↑	Stationsstraat	Hovingenlaan		Spermalieweg	499
16:32	16:24	16:13	32,2		111,5	↑	Stationsstraat	Warandelaan		Rozendalestraat	500
16:32	16:24	16:14	32,0		111,7	↑	Stationsstraat	K. Bittremieuxlaan		Poortstraat	501
16:33	16:25	16:14	31,8		111,9	↑	Stationsstraat	Valkeniersstraat		W. Van Sijselsestraat	502
16:33	16:25	16:14	31,6		112,1	↶	Brieversweg			Sijselsesteenweg	503
16:33	16:25	16:14	31,6	Way-Out 12	112,1	🚲	Way-out 12 - Wedstrijd l.a 5,7 km / Mobs r.d 3,5 km				504
16:33	16:25	16:15	31,3	BRUGGE	112,4	↑	Maleveld				505
16:33	16:25	16:15	31,3	{Sint-Kruis}	112,4	🚶	Cobblesection - Brieversweg - 1.3 km				506
16:36	16:28	16:17	29,6		114,1	↑	Brieversweg			Kanunnik Decoeneplein	507
16:36	16:28	16:17	29,6		114,1	↑	Brieversweg	Lodewijk van Malestraat			508
16:36	16:28	16:17	29,5		114,2	↶	Pijpeweg			Brieversweg	509
16:37	16:28	16:18	29,1		114,6	↑	Pijpeweg	Hofmeierlaan			510
16:37	16:29	16:18	28,7		115,0	↑	Pijpeweg	Kanunnik Duhamellaan			511
16:38	16:29	16:18	28,4		115,3	↑	Pijpeweg	Lettenburgweg			512
16:38	16:30	16:19	28,0		115,7	↑	Pijpeweg			Moerkerksesteenweg	513
16:39	16:30	16:19	27,7	DAMME	116,0	↑	Pijpeweg	Aardenburgseweg		Legeweg	514
16:39	16:30	16:19	27,7	{Vivenkapelle}	116,0	↑	Pijpeweg				515
16:41	16:33	16:22	25,9	{Damme}	117,8	↶	Vivensteenweg			Vivensteenweg	516
16:41	16:33	16:22	25,9	Way-in 12	117,8	🚲	Way-in Mobs - Links invoegen				517

Ø Kph 40	Ø Kph 42	Ø Kph 45	-	MUNICIPALITY - CITY	+		STREET NAME	CROSSING STREET			NR.
								LEFT	MAIN	RIGHT	
16:42	16:33	16:22	25,6		118,1		Narrowing both sides				518
16:42	16:34	16:22	25,4		118,3		Kerkstraat	Polderstraat			519
16:42	16:34	16:23	25,3		118,4		Kerkstraat		Oude Sluissedijk		520
16:43	16:34	16:23	25,0		118,7		Kerkstraat		Pottenbakkersstraat		521
16:43	16:34	16:23	25,0		118,7		Kerkstraat	Burgstraat			522
16:43	16:34	16:23	25,0		118,7		Kerkstraat	Kattestraat			523
16:43	16:34	16:23	24,9		118,8		Kerkstraat		Jacob van Maerlantstraat		524
16:43	16:34	16:23	24,9		118,8		Kerkstraat		Markt		525
16:43	16:34	16:23	24,9		118,8		Kerkstraat	Speystraat	Speystraat		526
16:43	16:35	16:23	24,8		118,9		Damse Vaart-Zuid		Damse Vaart Zuid		527
16:43	16:35	16:23	24,8	Way-Out 13	118,9		Way-out 13 - Wedstrijd l.a 9,4 km / Mobs r.d 1,7 km				528
16:43	16:35	16:23	24,7		119,0		Damse Vaart-Zuid	Sint-Jansstraat			529
16:43	16:35	16:24	24,6		119,1		Damse Vaart-Zuid	Speystraat			530
16:45	16:37	16:25	23,2	BRUGGE	120,5		Damse Vaart-Zuid				531
16:45	16:37	16:25	23,2	{Koolkerke}	120,5		Damse Vaart-Zuid				532
16:48	16:39	16:28	21,6		122,1		Damse Vaart-Zuid	Gemeneweideweg-Noord			533
16:49	16:40	16:29	20,7		123,0		Damse Vaart-Zuid	Karel van Manderstraat			534
16:49	16:41	16:29	20,6		123,1		Dambrug				535
16:49	16:41	16:29	20,6		123,1		Bridge - Kanaal Damme				536
16:50	16:41	16:29	20,5		123,2		Noorweegse Kaai	Noorweegse Kaai			537
16:50	16:41	16:29	20,4		123,3		Jules van Praetstraat		Noorweegse Kaai		538
16:50	16:41	16:29	20,3		123,4		Jules van Praetstraat	Louis de Potterstraat			539
16:50	16:41	16:29	20,2		123,5		Jules van Praetstraat		Antoinette Grossèstraat		540
16:50	16:42	16:30	19,9		123,8		Brugse Steenweg, N374	Koolkerksesteenweg			541
16:51	16:42	16:30	19,8		123,9		Brugse Steenweg, N374		Leenweg		542
16:51	16:42	16:30	19,6		124,1		Brugse Steenweg, N374	Marguerite Yourcenarstraa			543
16:51	16:42	16:30	19,4		124,3		Brugse Steenweg, N374		Zoete-Vaartstraat		544
16:52	16:43	16:31	19,1		124,6		Brugse Steenweg, N374		Kasteeldreef		545
16:52	16:43	16:31	18,8		124,9		Brugse Steenweg, N374	Pauverleutestraat			546
16:52	16:43	16:31	18,8		124,9		Brugse Steenweg, N374		Gemeneweidestraat		547
16:52	16:43	16:31	18,8		124,9		Brugse Steenweg, N374	Warmoezenierstraat			548
16:52	16:43	16:31	18,7		125,0		Brugse Steenweg, N374		Hoveniersstraat		549
16:53	16:44	16:32	18,5		125,2		Brugse Steenweg, N374	Arendstraat			550
16:53	16:44	16:32	18,4		125,3		Brugse Steenweg, N374	Smallestraat	Fortstraat		551
16:54	16:45	16:33	17,6		126,1		Brugse Steenweg, N374		Vriezeganzenstraat		552
16:54	16:45	16:33	17,5	DAMME	126,2		Koolkerksesteenweg, N374				553
16:54	16:45	16:33	17,5	{Oostkerke}	126,2		Koolkerksesteenweg, N374				554
16:54	16:45	16:33	17,3		126,4		Koolkerksesteenweg, N374		Mikhemstraat		555
16:55	16:46	16:34	16,9		126,8		Koolkerksesteenweg, N374		Mikhemstraat		556
16:56	16:46	16:34	16,5		127,2		Koolkerksesteenweg, N374	Amelinsbrugstraat			557
16:56	16:47	16:34	16,4		127,3		Koolkerksesteenweg, N374		Pompestraat		558
16:57	16:48	16:36	15,4		128,3		Koolkerksesteenweg, N374		Dammesteenweg		559
16:57	16:48	16:36	15,4	Way-in 13	128,3		Way-in Mobs - Rechts invoegen				560
16:57	16:48	16:36	15,3		128,4		Koolkerksesteenweg, N374	Dudzelesteenweg			561
16:57	16:48	16:36	15,3	Way-Out 14	128,4		Way-out 8 - Wedstrijd r.d 7,6 km / Mobs l.a 3,6 km				562
16:58	16:48	16:36	15,1		128,6		Koolkerksesteenweg, N374	Pereboomstraat			563
16:58	16:49	16:37	14,6		129,1		Koolkerksesteenweg, N374		Versevaartdijk		564
16:59	16:50	16:38	14,0		129,7		Koolkerksesteenweg, N374	Pereboomstraat			565
17:00	16:50	16:38	13,7		130,0		Bridge - Schipdonk canal / Leopold canal				566
17:00	16:50	16:38	13,7		130,0		Leopoldvaart-Noord		Koolkerkesteenweg		567
17:01	16:52	16:39	12,7		131,0		Leopoldvaart-Noord		Heernisstraat		568
17:03	16:54	16:41	11,2		132,5		Westkapelse Steenweg, N376		Dudzelestraat / Knoksebaan		569

Ø Kph	Ø Kph	Ø Kph	-	MUNICIPALITY - CITY	+		STREET NAME	CROSSING STREET			NR.
								LEFT	MAIN	RIGHT	
17:04	16:54	16:42	11,1	BRUGGE	132,6		Bridge - Schipdonk canal / Leopold canal				570
17:04	16:54	16:42	11,1	{Dudzele}	132,6		Westkapelse Steenweg, N376				571
17:04	16:54	16:42	11,1	START - Litterzone	132,6		START - Litter zone				572
17:04	16:55	16:42	10,8	END - Litterzone	132,9		END - Litter zone				573
17:04	16:55	16:42	10,8		132,9		Westkapelse Steenweg, N376	Zeekanaalweg			574
17:04	16:55	16:42	10,8	START - Feedzone	132,9		START - Feed zone				575
17:06	16:56	16:44	9,6		134,1		Westkapelse Steenweg, N376	Zwiersweg			576
17:07	16:57	16:44	8,9		134,8		Westkapelse Steenweg, N376	Nieuwe Groenestraat			577
17:07	16:58	16:45	8,6		135,1		Westkapelse Steenweg, N376	Kleine Molenstraat	Elvoordestraat		578
17:08	16:58	16:45	8,3		135,4		Westkapelse Steenweg, N376		Kasteelstraat		579
17:08	16:59	16:46	7,9		135,8		Westkapelse Steenweg, N376		Vaneweg		580
17:08	16:59	16:46	7,9	END - Feedzone	135,8		END - Feed zone				581
17:08	16:59	16:46	7,9	START - Litterzone	135,8		START - Litter zone				582
17:09	16:59	16:46	7,7	END - Litterzone	136,0		END - Litter zone				583
17:09	16:59	16:46	7,7		136,0		Westkapelse Steenweg, N376	Arnaat Vynckestraat			584
17:09	16:59	16:46	7,7	Way-in 14	136,0		Way-in Mobs - Links invoegen				585
17:09	16:59	16:46	7,4		136,3		Dorpsplein, N376		Zwaanhofstraat		586
17:09	16:59	16:46	7,4		136,3		Dorpsplein, N376	Sint-Lenardsstraat			587
17:09	17:00	16:47	7,3		136,4		Dorpsplein, N376		Bossiersgoed		588
17:09	17:00	16:47	7,3		136,4		Dorpsplein, N376		Herdersbruggestraat		589
17:09	17:00	16:47	7,2		136,5		Dudzeelse Steenweg, N376	Krekenstraat			590
17:10	17:00	16:47	6,8		136,9		Dudzeelse Steenweg, N376	Landslag			591
17:11	17:01	16:48	6,5		137,2		Dudzeelse Steenweg, N376		Dudzeelse Steenweg		592
17:11	17:01	16:48	6,4		137,3		Dudzeelse Steenweg, N376		Zomerlindestraat		593
17:14	17:04	16:50	4,5		139,2		Dudzeelse Steenweg, N376	Kruisabelestraat	Kruisabelestraat		594
17:13	17:03	16:50	4,6		139,1		Central island				595
17:15	17:05	16:52	3,4		140,3		Dudzeelse Steenweg, N376	Ronselarestraat			596
17:15	17:05	16:52	3,2		140,5		Dudzeelse Steenweg, N376	Pauverleutestraat			597
17:16	17:06	16:52	3,1		140,6		Dudzeelse Steenweg, N376		Vieringstraat		598
17:16	17:06	16:52	2,9		140,8		Dudzeelse Steenweg, N376	André Goossensstraat			599
17:16	17:06	16:53	2,8		140,9		Dudzeelse Steenweg, N376	André Goossensstraat			600
17:16	17:06	16:53	2,6		141,1		Dudzeelse Steenweg, N376	Bommelbekestraat			601
17:17	17:06	16:53	2,5		141,2		Dudzeelse Steenweg, N376		Ten Bergeweg		602
17:17	17:06	16:53	2,5		141,2		Central island				603
17:17	17:07	16:53	2,4		141,3		Dudzeelse Steenweg, N376		Dreef ter Panne		604
17:17	17:07	16:53	2,3		141,4		Dudzeelse Steenweg, N376	Landjuwelenstraat			605
17:17	17:07	16:53	2,2		141,5		Dudzeelse Steenweg, N376	Jacob van Maerlantstraat			606
17:17	17:07	16:54	2,0		141,7		Dudzeelse Steenweg, N376	Pannebekestraat			607
17:18	17:07	16:54	1,8		141,9		Dudzeelse Steenweg, N376	Ronsaardbekestraat			608
17:18	17:07	16:54	1,8		141,9		Dudzeelse Steenweg, N376	Dudzeelse Steenweg			609
17:18	17:08	16:54	1,7		142,0		Dudzeelse Steenweg, N376	Krommestraat			610
17:18	17:08	16:54	1,6		142,1		Havenstraat, N376		Lodewijk Coiseaukaai		611
17:18	17:08	16:54	1,6		142,1		Narrow section				612
17:18	17:08	16:54	1,5		142,2		Warandebrug	Fort Lapin	Dint-Pieterskaai		613
17:18	17:08	16:54	1,5	{Brugge}	142,2		Bridge - Warandebrug				614
17:18	17:08	16:54	1,4		142,3		Komvest	Walweinststraat			615
17:18	17:08	16:55	1,3		142,4		Komvest	Walweinststraat			616
17:18	17:08	16:55	1,2		142,5		Komvest		Ter Pannestraat		617
17:19	17:09	16:55	1	FINAL KM	142,7		Komvest		Leopold II-Laan		618
17:19	17:09	16:55	1,0		142,7		Komvest		Leopold II-Laan		619
17:19	17:09	16:55	0,8		142,9		Komvest		Nikolaas Gombertstraat		620
17:19	17:09	16:56	0,6		143,1		Koningin Elisabethlaan		Veldemaarschalk Fochstraat		621

Ø Kph	Ø Kph	Ø Kph	-	MUNICIPALITY - CITY	+		STREET NAME	CROSSING STREET			NR.
								LEFT	MAIN	RIGHT	
40	42	45									
17:20	17:09	16:56	0,4		143,3		Gulden Vlieslaan			Ezelpoort	622
17:20	17:10	16:56	0,2	DEVIATION >>>	143,5		Gulden Vlieslaan			Scheepsdalelaan	623
17:20	17:10	16:56	0,0		143,7		Finish			Karel de Stoutelaan	624