

Tour of Bruges

- Men Elite -



Ø Kph	Ø Kph	Ø Kph	-	MUNICIPALITY - CITY	+		STREET NAME	CROSSING STREET			NR.
								LEFT	MAIN	RIGHT	
45	47	49					Markt				1
12:45	12:45	12:45	7,6		0,0						
12:45	12:45	12:45	7,5	West-Vlaanderen	0,1		Steenstraat				2
12:45	12:45	12:45	7,5	BRUGGE	0,1		Steenstraat	Sint-Niklaasstraat			3
12:45	12:45	12:45	7,5	{Brugge}	0,1		Steenstraat		Kleine Sint-Amandsstraat		4
12:45	12:45	12:45	7,4		0,2		Steenstraat		Zilverstraat		5
12:45	12:45	12:45	7,4		0,2		Steenstraat	Simon Stevinplein			6
12:45	12:45	12:45	7,4		0,2		Steenstraat		Kemelstraat		7
12:45	12:45	12:45	7,3		0,3		Steenstraat	Sint-Salvatorskerkhof			8
12:45	12:45	12:45	7,2		0,4		Zuidzandstraat	Sint-Salvatorskerkhof			9
12:45	12:45	12:45	7,2		0,4		Zuidzandstraat	Lendestraat			10
12:46	12:46	12:46	7,1		0,5		Zuidzandstraat		Dweersstraat		11
12:46	12:46	12:46	6,9		0,7		Vrijdagmarkt	Vrijdagmarkt			12
12:46	12:46	12:46	6,8		0,8		Smedenstraat		t Zand		13
12:46	12:46	12:46	6,7		0,9		Smedenstraat		Zevensterrestraat		14
12:46	12:46	12:46	6,7		0,9		Smedenstraat		Paalstraat		15
12:46	12:46	12:46	6,7		0,9		Smedenstraat		Kammakersstraat		16
12:46	12:46	12:46	6,7		0,9		Smedenstraat	Zwijnstraat			17
12:47	12:47	12:47	6,6		1,0		Smedenstraat		Kreupelenstraat		18
12:47	12:47	12:47	6,6		1,0		Smedenstraat	Kegelschoolstraat			19
12:47	12:47	12:47	6,6		1,0		Smedenstraat		Leemputstraat		20
12:47	12:47	12:47	6,5		1,1		Smedenstraat	Maagdenstraat	Guido Gezellelaan		21
12:47	12:47	12:47	6,4		1,2		Smedenpoort				22
12:47	12:47	12:47	6,4		1,2		Buiten de Smedenpoort		Buitensmedenvest		23
12:47	12:47	12:47	6,3	{Sint-Andries}	1,3		Gistelsesteenweg, N32	Buiten Boeveriestraat			24
12:47	12:47	12:47	6,3		1,3		Gistelsesteenweg, N32		Lange Vesting		25
12:47	12:47	12:47	6,2		1,4		Tunnel Spoorweg / Railroad				26
12:47	12:47	12:47	6,2		1,4		Torhoutsesteenweg, N32	Stationslaan	Gistelsesteenweg		27
12:48	12:48	12:48	6,1		1,5		Torhoutsesteenweg, N32	18-Oktoberstraat			28
12:48	12:48	12:48	6,0		1,6		Torhoutsesteenweg, N32	Torhoutsesteenweg			29
12:48	12:48	12:48	5,9		1,7		Torhoutsesteenweg, N32	Frederik Sanderlaan			30
12:48	12:48	12:48	5,8		1,8		Torhoutsesteenweg, N32		Sint-Baafskerkstraat		31
12:48	12:48	12:48	5,8		1,8		Torhoutsesteenweg, N32		Kardinaal Cardijnstraat		32
12:49	12:49	12:49	5,6		2,0		Torhoutsesteenweg, N32	Magdalenastr.	Sint-Sebastiaansstr.		33
12:49	12:49	12:49	5,4		2,2		Torhoutsesteenweg, N32		Sint-Baafsstraat		34
12:50	12:50	12:50	5,1		2,5		Torhoutsesteenweg, N32	Albert Dyserynckstraat			35
12:50	12:50	12:50	5,1		2,5		Torhoutsesteenweg, N32		Jonk. Paul Coppieterstraat		36
12:50	12:50	12:50	4,9		2,7		Torhoutsesteenweg, N32	Abdijbekepark			37
12:50	12:50	12:50	4,8		2,8		Torhoutsesteenweg, N32	Mark Braetstraat			38
12:50	12:50	12:50	4,7	{Sint-Michiels}	2,9		Torhoutsesteenweg, N32		N31 - Expresweg		39
12:51	12:51	12:51	4,5		3,1		Torhoutsesteenweg, N32	Joseph Wautersstraat			40
12:51	12:51	12:51	4,5		3,1		Torhoutsesteenweg, N32		Fort Zevenbergen		41
12:51	12:51	12:51	4,2		3,4		Torhoutsesteenweg, N32	Velodroomstraat			42
12:52	12:52	12:52	4,1		3,5		Torhoutsesteenweg, N32	Graaf P. De Brieylaan	Kapelweg		43
12:52	12:52	12:52	4,1		3,5		Torhoutsesteenweg, N32	K. Astridlaan	K. Leopold III-Laan		44
12:52	12:52	12:52	3,7		3,9		Torhoutsesteenweg, N32		Zevenbergenlaan		45
12:52	12:52	12:52	3,7		3,9		Torhoutsesteenweg, N32		Pierre Debbautstraat		46
12:53	12:53	12:53	3,5		4,1		Torhoutsesteenweg, N32	Wittemolenstraat			47
12:53	12:53	12:53	3,4		4,2		Torhoutsesteenweg, N32		Betferkerklaan		48
12:55	12:55	12:55	2,6		5,0		Torhoutsesteenweg, N32	P - Tillegempark			49

Ø Kph 45	Ø Kph 47	Ø Kph 49	-	MUNICIPALITY - CITY	+		STREET NAME	CROSSING STREET			NR.
								LEFT	MAIN	RIGHT	
12:55	12:55	12:55	2,6		5,0	↑	Torhoutsesteenweg, N32	Tillegempark			50
12:55	12:55	12:55	2,4		5,2	↑	Torhoutsesteenweg, N32	Fazantendreef			51
12:55	12:55	12:55	2,3		5,3	↑	Torhoutsesteenweg, N32	Platanendreef			52
12:55	12:55	12:55	2,2		5,4	↑	Torhoutsesteenweg, N32	Valkenbosdreef			53
12:57	12:57	12:57	1,6		6,0	↑	Torhoutsesteenweg, N32	zeeweg			54
12:57	12:57	12:57	1,3	ZEDELGEM	6,3	⚠	Bridge - E40				55
12:58	12:58	12:58	1,1	{Loppem}	6,5	↑	Torhoutsesteenweg, N32	De Watermolen			56
12:58	12:58	12:58	0,7		6,9	↑	Torhoutsesteenweg, N32	Rolleweg			57
12:59	12:59	12:59	0,5		7,1	↑	Torhoutsesteenweg, N32	Zevenkerken			58
12:59	12:59	12:59	0,2		7,4	↑	Torhoutsesteenweg, N32	Bronnendreef			59
13:00	13:00	13:00	0,0		7,6	⚠	END NEUTRALIZATION	Torhoutsesteenweg Nr 12			60
13:00	13:00	13:00	202,9		0,0	▶	OFFICIAL START				61
13:00	13:00	13:00	202,8		0,1	↑	Torhoutsesteenweg, N32	Emmaüsdreef			62
13:01	13:01	13:01	202,1		0,8	⚠	Torhoutsesteenweg, N32	Heidelbergstraat	Loppemestraat		63
13:01	13:01	13:01	201,7		1,2	↑	Torhoutsesteenweg, N32	Stierenpad			64
13:01	13:01	13:01	201,6		1,3	↑	Torhoutsesteenweg, N32	Diepstraat			65
13:02	13:02	13:02	201,3	{Zedelgem}	1,6	↑	Torhoutsesteenweg, N32				66
13:02	13:02	13:02	200,9		2,0	↑	Torhoutsesteenweg, N32	De Arend			67
13:03	13:02	13:02	200,8		2,1	↑	Torhoutsesteenweg, N32	Zaggebroekstraat			68
13:03	13:03	13:03	200,6		2,3	↑	Torhoutsesteenweg, N32	Torhoutsesteenweg			69
13:03	13:03	13:03	200,2		2,7	↑	Torhoutsesteenweg, N32	Leon Claeysstraat			70
13:04	13:04	13:03	199,9		3,0	⚠	Torhoutsesteenweg, N32	Ruddervoordestr	Brugsestr		71
13:04	13:04	13:04	199,5		3,4	↑	Torhoutsesteenweg, N32	Sint Elooistraat			72
13:05	13:04	13:04	199,2		3,7	↑	Torhoutsesteenweg, N32	Kuilputstraat			73
13:05	13:04	13:04	199,2		3,7	↑	Torhoutsesteenweg, N32	Hoge vautestraat			74
13:05	13:05	13:05	198,6		4,3	↑	Torhoutsesteenweg, N32	Krakkeweg	Remi Claeysstraat		75
13:06	13:06	13:05	198,3	{Veldegem}	4,6	↑	Torhoutsesteenweg, N32	Schatting	Lepemolenstraat		76
13:06	13:06	13:06	198,0		4,9	↑	Torhoutsesteenweg, N32	Leeuwstraat			77
13:06	13:06	13:06	197,9		5,0	↑	Torhoutsesteenweg, N32	Maneschijnbos			78
13:07	13:06	13:06	197,7		5,2	⚠	Torhoutsesteenweg, N32	Koning Albertstraat	Torhoutsesteenweg		79
13:07	13:07	13:06	197,4		5,5	↑	Torhoutsesteenweg, N32	Langenhoekstraat	Hollevoordestraat		80
13:07	13:07	13:06	197,4	Way-Out 1	5,5	⚠	Way-out 1 - Wedstrijd r.d 7,7km / Mobs l.a 1,9 km				81
13:07	13:07	13:07	197,1		5,8	↑	Torhoutsesteenweg, N32	Wolfstraat			82
13:08	13:07	13:07	196,9		6,0	↑	Torhoutsesteenweg, N32	Kronemolenstraat			83
13:09	13:09	13:08	195,8		7,1	↑	Torhoutsesteenweg, N32	Boutensdreef			84
13:09	13:09	13:09	195,6		7,3	↑	Torhoutsesteenweg, N32	Rozeboomstraat			85
13:10	13:09	13:09	195,4	TORHOUT	7,5	↑	Bruggestraat, N32				86
13:12	13:11	13:11	193,9		9,0	↑	Bruggestraat, N32	Pottebezemstraat	Oude Gentweg		87
13:12	13:11	13:11	193,7		9,2	↑	Bruggestraat, N32	Berg op Zoomstraat			88
13:13	13:12	13:12	193,1		9,8	⚠	R 34	Bruggestraat	Noordlaan		89
13:13	13:13	13:12	192,7		10,2	⚠	Bridge - Railway				90
13:14	13:13	13:12	192,5		10,4	⚠	Keibergstraat	R34	Keibergstraat		91
13:14	13:13	13:13	192,4		10,5	↑	Keibergstraat	Keibergstraat	Ventweg Noord		92
13:14	13:13	13:13	192,2		10,7	↑	Keibergstraat	Pottebezemstraat			93
13:15	13:14	13:14	191,5		11,4	↑	Rozeveldstraat	Korenbloemstraat			94
13:15	13:15	13:14	191,2		11,7	↑	Rozeveldstraat	Zandbergstraat			95
13:16	13:15	13:14	191,0		11,9	↑	Rozeveldstraat	Papeplekedreef			96
13:16	13:15	13:14	191,0		11,9	↑	Rozeveldstraat	Boterbloemstraat			97
13:17	13:16	13:16	190,0		12,9	↑	Rozeveldstraat	Cijnsdreef			98
13:17	13:16	13:16	190,0	ZEDELGEM	12,9	↑	Rembertstraat	Boutensdreef			99
13:17	13:17	13:16	189,6	{Veldegem}	13,3	↑	Rembertstraat	Rembertstraat			100
13:17	13:17	13:16	189,6		13,3	↑	Rembertstraat	Boudewijn Hapkenstraat			101

Ø Kph 45	Ø Kph 47	Ø Kph 49	-	MUNICIPALITY - CITY	+		STREET NAME	CROSSING STREET			NR.
								LEFT	MAIN	RIGHT	
13:17	13:17	13:16	189,6	Way-in 1	13,3		Way-in Mobs - Links invoegen				102
13:19	13:18	13:17	188,8		14,1		Rembertstraat			Bergenstraat	103
13:19	13:18	13:17	188,7		14,2		Rembertstraat	Stroelpustraat		Steenovenstraat	104
13:19	13:18	13:17	188,5		14,4		Rembertstraat			Braambesstraat	105
13:19	13:18	13:18	188,2		14,7		Rembertstraat	Alphonse Coudenyssstraat			106
13:19	13:19	13:18	188,1		14,8		Koningin Astridstraat	Koning Albertstraat			107
13:20	13:19	13:18	188,0		14,9		Koningin Astridstraat	Lokaalstraat			108
13:20	13:19	13:18	187,8		15,1		Koningin Astridstraat			Halvuurdreef	109
13:20	13:19	13:18	187,7		15,2		Koningin Astridstraat			Boswegel	110
13:20	13:19	13:18	187,7		15,2		Koningin Astridstraat			Acaciastraat	111
13:20	13:19	13:19	187,5		15,4		Koningin Astridstraat	Hoogveld		Bosdreef	112
13:20	13:19	13:19	187,4		15,5		Koningin Astridstraat			Wormstaldreef	113
13:21	13:20	13:19	187,2		15,7		Koningin Astridstraat			Bosserijstraat	114
13:21	13:20	13:19	187,2		15,7		Koningin Astridstraat	Koningin Astridstraat			115
13:21	13:20	13:19	187,0	OOSTKAMP	15,9		Veldegemstraat				116
13:21	13:20	13:19	187,0	{Ruddervoorde}	15,9		Bridge - E403				117
13:21	13:20	13:20	186,7		16,2		Veldegemstraat	Veldegemstraat			118
13:22	13:21	13:20	186,4		16,5		Veldegemstraat	Oude Veldegemstraat			119
13:22	13:21	13:20	186,2		16,7		Veldegemstraat	Oude Veldegemstraat			120
13:23	13:22	13:21	185,7		17,2		Sijslostraat			Sijslostraat	121
13:23	13:22	13:21	185,7	Way-Out 2	17,2		Way-out 2 - Wedstrijd l.a 4,5km / Mobs r.a 2,7 km				122
13:23	13:22	13:22	185,1		17,8		Sijslostraat	Zedelgemstraat			123
13:24	13:23	13:22	185,0	{Waardamme}	17,9		Sijslostraat			Hillestraat	124
13:24	13:23	13:22	184,4		18,5		Sijslostraat	Hoogveldstraat			125
13:25	13:23	13:22	184,3		18,6		Veldhoekstraat	Sijslostraat			126
13:25	13:24	13:23	184,0		18,9		Veldhoekstraat	Mariastraat			127
13:26	13:25	13:24	183,3		19,6		Veldhoekstraat			Meersenstraat	128
13:26	13:25	13:24	183,0		19,9		Veldhoekstraat	Stokhovestraat			129
13:27	13:26	13:25	182,6		20,3		Veldhoekstraat	Vijverslaan			130
13:27	13:26	13:25	182,4		20,5		Kortrijksestraat, N50	Kortrijksestraat, N50			131
13:27	13:26	13:25	182,3		20,6		Kortrijksestraat, N50	Beekstraat			132
13:27	13:26	13:25	182,2		20,7		Kortrijksestraat, N50	Kerkstraat			133
13:28	13:26	13:25	182,0		20,9		Kortrijksestraat, N50	Rooveldstraat			134
13:28	13:26	13:25	182,0		20,9		Kortrijksestraat, N50			De Knok	135
13:28	13:27	13:25	181,9		21,0		Kortrijksestraat, N50	Kortrijksestraat			136
13:28	13:27	13:26	181,7	{Ruddervoorde}	21,2		Kortrijksestraat, N50			Terluchtstraat	137
13:28	13:27	13:26	181,7		21,2		Kortrijksestraat, N50	Akkerstraat			138
13:29	13:28	13:26	181,1		21,8		Proosdijstraat, N368			Sint-Elooisstraat	139
13:29	13:28	13:26	181,1	Way-in 2	21,8		Way-in Mobs - Rechtdoor invoegen				140
13:29	13:28	13:27	180,6		22,3		Proosdijstraat, N368			Gelei	141
13:30	13:28	13:27	180,4		22,5		Proosdijstraat, N368			Jagersweg	142
13:30	13:29	13:28	180,1		22,8		Proosdijstraat, N368	Korte Akkerstraat			143
13:31	13:29	13:28	179,8		23,1		Proosdijstraat, N368			Magerbossen	144
13:31	13:29	13:28	179,6		23,3		Scharestraat				145
13:31	13:29	13:28	179,6	Way-Out 3	23,3		Way-out 3 - Wedstrijd r.a 7,0 km / Mobs r.d 6,6 km				146
13:31	13:30	13:29	179,1	{Hertsberge}	23,8		Scharestraat				147
13:32	13:30	13:29	178,9	{Ruddervoorde}	24,0		Scharestraat				148
13:32	13:30	13:29	178,8	{Hertsberge}	24,1		Scharestraat				149
13:32	13:31	13:30	178,5	{Ruddervoorde}	24,4		Scharestraat				150
13:33	13:32	13:30	177,8		25,1		Scharestraat	Hertsbergveldstraat			151
13:33	13:32	13:31	177,7		25,2		Scharestraat			Kortekeerstraat	152
13:34	13:32	13:31	177,5		25,4		Scharestraat			Scharestraat	153

Ø Kph 45	Ø Kph 47	Ø Kph 49	-	MUNICIPALITY - CITY	+		STREET NAME	CROSSING STREET			NR.
								LEFT	MAIN	RIGHT	
13:34	13:32	13:31	177,4	WINGENE	25,5	↑	Rozendalestraat				154
13:34	13:33	13:31	177,0	{Wingene}	25,9	↑	Rozendalestraat	Rijsbergestraat		Munkelostraat	155
13:35	13:34	13:32	176,3		26,6	↑	Rozendalestraat	Vusakkerstraat			156
13:35	13:34	13:33	176,1		26,8	↑	Rozendalestraat			Lavoordestraat	157
13:36	13:34	13:33	175,7		27,2	↑	Rozendalestraat			Wulfhoekstraat	158
13:36	13:35	13:33	175,6		27,3	↑	Rozendalestraat	Noordakkerstraat			159
13:36	13:35	13:33	175,5		27,4	↑	Rozendalestraat			Doornstraat	160
13:37	13:35	13:34	175,1		27,8	↑	Rozendalestraat			Heremeersstraat	161
13:37	13:35	13:34	174,9		28,0	↑	Rozendalestraat	Leenzerkstraat			162
13:39	13:37	13:35	173,8		29,1	↑	Rozendalestraat	Rozendalestraat			163
13:39	13:37	13:35	173,8		29,1	↑	Rozendalestraat	Sportstraat			164
13:39	13:37	13:36	173,6		29,3	↩	Oude Bruggestraat, N370			Oude Bruggestraat, N370	165
13:39	13:37	13:36	173,5		29,4	↩	Beernemstraat, N370			Oude Bruggestraat	166
13:39	13:37	13:36	173,3		29,6	↑	Beernemstraat, N370			Pastoor Termotestraat	167
13:39	13:38	13:36	173,2		29,7	↑	Beernemstraat, N370	Leenmolenstraat			168
13:39	13:38	13:36	173,1		29,8	↑	Beernemstraat, N370			Nieuwstraat	169
13:40	13:38	13:36	173,0		29,9	↑	Beernemstraat, N370	Kozijnhoekstraat			170
13:40	13:38	13:36	172,9		30,0	↩	Beernemstraat, N370			Heilig Sacramentstraat	171
13:40	13:38	13:37	172,8		30,1	↑	Beernemstraat, N370	Meulendam			172
13:40	13:38	13:37	172,8		30,1	↑	Beernemstraat, N370	Ter Vloet			173
13:40	13:38	13:37	172,7		30,2	↑	Beernemsteenweg, N370	Peerstalstraat			174
13:40	13:38	13:37	172,7	Way-in 3	30,2	🚸	Way-in Mobs - links invoegen				175
13:40	13:39	13:37	172,5		30,4	↑	Beernemsteenweg, N370			Koolstraat	176
13:41	13:39	13:38	171,9		31,0	↑	Beernemsteenweg, N370			Morellestraat	177
13:41	13:40	13:38	171,7		31,2	↑	Beernemsteenweg, N370	Verlorengoedstraat		Bedelfstraat	178
13:42	13:40	13:39	171,1		31,8	↑	Beernemsteenweg, N370	Schaapsdreef			179
13:42	13:40	13:39	171,0		31,9	↑	Beernemsteenweg, N370			Rakestraat	180
13:43	13:41	13:39	170,6		32,3	↑	Beernemsteenweg, N370			Romerijstraat	181
13:43	13:41	13:40	170,3		32,6	↑	Beernemsteenweg, N370			Beernemsteenweg	182
13:43	13:41	13:40	170,2		32,7	↑	Beernemsteenweg, N370	Gravestraat			183
13:44	13:42	13:40	170,0		32,9	↑	Beernemsteenweg, N370			Sint-Jorisstraat	184
13:44	13:42	13:40	169,9		33,0	↑	Beernemsteenweg, N370	Steenovendreef			185
13:45	13:43	13:41	169,2		33,7	↑	Beernemsteenweg, N370			Boskapeldreef	186
13:45	13:43	13:41	169,1		33,8	↑	Beernemsteenweg, N370			Blauwhuisstraat	187
13:46	13:44	13:42	168,2		34,7	↑	Beernemsteenweg, N370	Fazantendreef			188
13:46	13:44	13:43	167,9	BEERNEM	35,0	↑	Reigerlostraat, N370				189
13:48	13:46	13:44	167,0	{Beernem}	35,9	↑	Reigerlostraat, N370			Torenweg	190
13:48	13:46	13:44	166,9		36,0	↑	Reigerlostraat, N370	Heirweg			191
13:49	13:47	13:45	166,2		36,7	↑	Reigerlostraat, N370			Hulstlo	192
13:49	13:47	13:45	166,0		36,9	↑	Reigerlostraat, N370			Noendreef	193
13:49	13:47	13:45	165,9		37,0	↑	Reigerlostraat, N370	Blommeke			194
13:49	13:47	13:45	165,7		37,2	⚠	Attention - Exit E40 - Beernem				195
13:50	13:47	13:46	165,5		37,4	🚸	Tunnel - E40				196
13:50	13:48	13:46	165,4		37,5	⚠	Attention - Exit E40 - Beernem				197
13:50	13:48	13:46	165,2		37,7	↑	Wingene Steenweg, N370	Kardinaal Cardijnlaan			198
13:50	13:48	13:46	165,1		37,8	↑	Wingene Steenweg, N370			Nijverheidstraat	199
13:51	13:48	13:46	164,8		38,1	↑	Stationsstraat, N370	H. dYdewallestraat		Stationsplein	200
13:51	13:49	13:47	164,6		38,3	🚸	Bridge - Railroad				201
13:51	13:49	13:47	164,5		38,4	↑	Stationsstraat, N370			Stationsstraat	202
13:51	13:49	13:47	164,3		38,6	⚠	Stationsstraat, N370			Sint-Andreaslaan	203
13:52	13:49	13:47	163,9		39,0	↑	Parkstraat, N370			Stationsstraat	204
13:52	13:50	13:48	163,8		39,1	↑	Parkstraat, N370	Wellingstraat		Burg. Claeysstraat	205

Ø Kph	Ø Kph	Ø Kph	-	MUNICIPALITY - CITY	+		STREET NAME	CROSSING STREET			NR.
								LEFT	MAIN	RIGHT	
13:52	13:50	13:48	163,7		39,2	↑	Parkstraat, N370	Gaaveld			206
13:52	13:50	13:48	163,5		39,4	↑	Parkstraat, N370	Waterstraat		Parkstraat	207
13:53	13:50	13:48	163,3		39,6	⚠	Bridge - Louisabrug - Kanaal Gent - Brugge				208
13:53	13:51	13:48	163,1		39,8	↑	Parkstraat, N370	Legeweg		Vaart-Noord	209
13:53	13:51	13:49	162,9		40,0	↑	Parkstraat, N370			C. Marichalstraat	210
13:54	13:51	13:49	162,5		40,4	🚦	Bloemendalestraat	Akkerstraat			211
13:54	13:51	13:49	162,5	Way-Out 4	40,4	🚲	Way-out 4 - Wedstrijd r.a 2,7 km / Mobs r.d 1,4 km				212
13:54	13:51	13:49	162,5		40,4	↑	Bloemendalestraat			Biezemoerstraat	213
13:54	13:51	13:49	162,4		40,5	↩	Hoorstraat		Bloemendalestraat		214
13:54	13:52	13:50	162,1		40,8	↑	Hoorstraat			Kasteeldreef	215
13:55	13:53	13:51	161,4		41,5	↑	Hoorstraat			Mexicostraat	216
13:56	13:53	13:51	160,8		42,1	↩	Zuiddammestraat		Schipperstraat		217
13:57	13:54	13:52	160,2		42,7	↑	Zuiddammestraat			Hogekakker	218
13:57	13:55	13:52	159,9	{Oedelem}	43,0	🔄	Beernemstraat		Berendonkstraat		219
13:57	13:55	13:52	159,9	Way-in 4	43,0	🚲	Way-in Mobs - Rechtdoor invoegen				220
13:58	13:55	13:53	159,5		43,4	↑	Beernemstraat			Hogekakkerweg	221
13:58	13:56	13:54	158,9		44,0	↑	Beernemstraat	Rogierveldstraat			222
13:59	13:57	13:54	158,4		44,5	↑	Beernemstraat	De Lange Stukken			223
13:59	13:57	13:54	158,3		44,6	↑	Beernemstraat	Hertenpad			224
13:59	13:57	13:55	158,1		44,8	↩	Knesselarestraat, N337			Knesselarestraat, N337	225
14:00	13:57	13:55	158,0		44,9	↑	Markt				226
14:00	13:57	13:55	158,0	Entering local track	44,9	🔄	Markt				227
14:00	13:57	13:55	157,9		45,0	↑	Sijseselestraat	J. Creytenstraat	Oudezakstraat		228
14:00	13:57	13:55	157,7		45,2	↑	Sijseselestraat			Nieuwedorpe	229
14:00	13:58	13:55	157,6		45,3	↑	Sijseselestraat			Nieuwedorpe	230
14:00	13:58	13:55	157,6		45,3	↑	Sijseselestraat	Lettenburg			231
14:00	13:58	13:55	157,5		45,4	↑	Sijseselestraat	Kneukelstraat		Kerkeveld	232
14:00	13:58	13:55	157,4		45,5	↑	Sijseselestraat			Melkweg	233
14:01	13:58	13:56	157,3		45,6	↑	Sijseselestraat	Parochieweg			234
14:01	13:58	13:56	157,3	START - Litterzone	45,6	🗑	START - Litter zone	Parochieweg			235
14:01	13:58	13:56	157,0		45,9	↑	Sijseselestraat			Danegemstraat	236
14:01	13:58	13:56	157,0	END - Litterzone	45,9	🗑	END - Litter zone				237
14:01	13:58	13:56	157,0	START - Feedzone	45,9	🍴	START - Feed zone				238
14:02	13:59	13:57	156,4		46,5	↑	Sijseselestraat	Bergstraat			239
14:02	13:59	13:57	156,3		46,6	↑	Sijseselestraat			Praatstraat	240
14:03	14:00	13:58	155,7	END - Feedzone	47,2	🍴	END - Feed zone				241
14:03	14:00	13:58	155,7	START - Litterzone	47,2	🗑	START - Litter zone				242
14:03	14:00	13:58	155,6	END - Litterzone	47,3	🗑	END - Litter zone				243
14:03	14:00	13:58	155,6		47,3	↑	Sijseselestraat	Egyptestraat		Zandberg	244
14:04	14:01	13:58	154,9		48,0	🔄	Zomerstraat-Oost	Zomerstraat-West			245
14:04	14:01	13:58	154,9	Way-Out 5	48,0	🚲	Way-out 5 - Wedstrijd r.a 2,7 km / Mobs r.d 0,8 km				246
14:05	14:02	14:00	154,0	DAMME	48,9	↩	Schardauwstraat			Zomerstraat-Oost	247
14:06	14:03	14:00	153,3	{Sijsesele}	49,6	↑	Schardauwstraat	Vandenbergheweg			248
14:07	14:04	14:01	152,8		50,1	↩	Gentse Steenweg, N9			Gentse Steenweg	249
14:07	14:04	14:01	152,6		50,3	↑	Dorpsstraat N9	Dorpsstraat		Zwaanstraat	250
14:07	14:04	14:01	152,5		50,4	↑	Dorpsstraat N9	Dorpsstraat			251
14:07	14:04	14:02	152,2		50,7	↑	Dorpsstraat N9	Oedelemsesteenweg			252
14:07	14:04	14:02	152,2	Way-in 5	50,7	🚲	Way-in Mobs - Links invoegen				253
14:07	14:05	14:02	152,1		50,8	↑	Dorpsstraat N9			Decloedtstraat	254
14:08	14:05	14:02	152,0		50,9	↑	Dorpsstraat N9	Dorpsstraat			255
14:08	14:05	14:02	151,9		51,0	↑	Dorpsstraat N9	Dorpsstraat		Kloosterstraat	256
14:08	14:05	14:02	151,8		51,1	⚠	Stationsstraat			Dorpsstraat	257

Ø Kph 45	Ø Kph 47	Ø Kph 49	-	MUNICIPALITY - CITY	+		STREET NAME	CROSSING STREET			NR.
								LEFT	MAIN	RIGHT	
14:08	14:05	14:03	151,5		51,4	↑	Stationsstraat			Noordstraat	258
14:08	14:05	14:03	151,5		51,4	↑	Stationsstraat	Pardostraat			259
14:09	14:06	14:03	151,3		51,6	↑	Stationsstraat	Loskaaistraat			260
14:09	14:06	14:03	151,2		51,7	↑	Stationsstraat			Brouwerijstraat	261
14:09	14:06	14:03	151,0		51,9	↑	Stationsstraat	Zwinstraat			262
14:09	14:06	14:03	150,9		52,0	↑	Stationsstraat	Veldstraat		Veldstraat	263
14:09	14:06	14:04	150,6		52,3	↑	Stationsstraat	Hovingenlaan		Spermaliweg	264
14:10	14:07	14:04	150,4		52,5	↑	Stationsstraat	Warandelaan		Rozendalestraat	265
14:10	14:07	14:04	150,2		52,7	↑	Stationsstraat	K. Bittremieuxlaan		Poortstraat	266
14:10	14:07	14:04	150,0		52,9	↑	Stationsstraat	Valkeniersstraat		W. Van Sijselestraat	267
14:11	14:07	14:05	149,8		53,1	↶	Brierversweg			Sijseelsesteenweg	268
14:11	14:07	14:05	149,8	Way-Out 6	53,1	🚲	Way-out 6 - Wedstrijd l.a 5,7 km / Mobs r.d 3,5 km				269
14:11	14:08	14:05	149,5	BRUGGE	53,4	↑	Maleveld				270
14:11	14:08	14:05	149,5	{Sint-Kruis}	53,4	🚶	Cobblesection - Brierversweg - 1.3 km				271
14:13	14:10	14:07	147,8		55,1	↑	Brierversweg			Kanunnik Decoeneplein	272
14:13	14:10	14:07	147,8		55,1	↑	Brierversweg	Lodewijk van Malestraat			273
14:13	14:10	14:07	147,7		55,2	↷	Pijpeweg			Brierversweg	274
14:14	14:11	14:08	147,3		55,6	↑	Pijpeweg	Hofmeierlaan			275
14:14	14:11	14:08	146,9		56,0	↑	Pijpeweg	Kanunnik Duhamellaan			276
14:15	14:12	14:09	146,6		56,3	↑	Pijpeweg	Lettenburgweg			277
14:15	14:12	14:09	146,2		56,7	↑	Pijpeweg			Moerkerksesteenweg	278
14:16	14:12	14:10	145,9	DAMME	57,0	↑	Pijpeweg	Aardenburgseweg		Legeweg	279
14:16	14:12	14:10	145,9	{Vivenkapelle}	57,0	↑	Pijpeweg				280
14:18	14:15	14:12	144,1	{Damme}	58,8	↶	Vivensteenweg			Vivensteenweg	281
14:18	14:15	14:12	144,1	Way-in 6	58,8	🚲	Way-in Mobs - Links invoegen				282
14:18	14:15	14:12	143,9		59,0	🚶	Narrowing both sides				283
14:19	14:15	14:12	143,6		59,3	↑	Kerkstraat	Polderstraat			284
14:19	14:16	14:12	143,5		59,4	Y	Kerkstraat			Oude Sluissedijk	285
14:19	14:16	14:13	143,2		59,7	↑	Kerkstraat			Pottenbakkersstraat	286
14:19	14:16	14:13	143,2		59,7	↑	Kerkstraat	Burgstraat			287
14:19	14:16	14:13	143,2		59,7	↑	Kerkstraat	Kattestraat			288
14:19	14:16	14:13	143,1		59,8	↑	Kerkstraat			Jacob van Maerlantstraat	289
14:19	14:16	14:13	143,1		59,8	↑	Kerkstraat			Markt	290
14:19	14:16	14:13	143,1		59,8	↑	Kerkstraat	Speystraat		Speystraat	291
14:19	14:16	14:13	143,1		59,8	↶	Damse Vaart-Zuid			Damse Vaart Zuid	292
14:19	14:16	14:13	143,1	Way-Out 7	59,8	🚲	Way-out 7 - Wedstrijd l.a 9,4 km / Mobs r.d 1,7 km				293
14:20	14:16	14:13	142,9		60,0	↑	Damse Vaart-Zuid	Sint-Jansstraat			294
14:20	14:16	14:13	142,8		60,1	↑	Damse Vaart-Zuid	Speystraat			295
14:22	14:18	14:15	141,4	BRUGGE	61,5	↑	Damse Vaart-Zuid				296
14:22	14:18	14:15	141,4	{Koolkerke}	61,5	↑	Damse Vaart-Zuid				297
14:24	14:20	14:17	139,8		63,1	↑	Damse Vaart-Zuid	Gemeneweideweg-Noord			298
14:25	14:21	14:18	138,9		64,0	🚶	Damse Vaart-Zuid	Karel van Manderstraat			299
14:25	14:22	14:18	138,8		64,1	↷	Dambrug				300
14:25	14:22	14:18	138,8		64,1	🚶	Bridge - Kanaal Damme				301
14:25	14:22	14:18	138,7		64,2	↷	Noorweegse Kaai	Noorweegse Kaai			302
14:25	14:22	14:18	138,6		64,3	↑	Jules van Praetstraat			Noorweegse Kaai	303
14:26	14:22	14:19	138,5		64,4	↑	Jules van Praetstraat	Louis de Potterstraat			304
14:26	14:22	14:19	138,4		64,5	↑	Jules van Praetstraat			Antoinette Grossèstraat	305
14:26	14:22	14:19	138,1		64,8	↑	Brugse Steenweg, N374	Koolkerksesteenweg			306
14:26	14:23	14:19	138,0		64,9	↑	Brugse Steenweg, N374			Leenweg	307
14:27	14:23	14:19	137,8		65,1	↑	Brugse Steenweg, N374	Marguerite Yourcenarstraa			308
14:27	14:23	14:20	137,6		65,3	↑	Brugse Steenweg, N374			Zoete-Vaartstraat	309

Ø Kph	Ø Kph	Ø Kph	-	MUNICIPALITY - CITY	+		STREET NAME	CROSSING STREET			NR.
								LEFT	MAIN	RIGHT	
14:27	14:23	14:20	137,3		65,6	↑	Brugse Steenweg, N374		Kasteeldreef	310	
14:28	14:24	14:20	137,0		65,9	↑	Brugse Steenweg, N374	Pauverleuvestraat		311	
14:28	14:24	14:20	137,0		65,9	↑	Brugse Steenweg, N374		Gemeneweidestraat	312	
14:28	14:24	14:20	137,0		65,9	↑	Brugse Steenweg, N374	Warmoezenierstraat		313	
14:28	14:24	14:21	136,9		66,0	↑	Brugse Steenweg, N374		Hoveniersstraat	314	
14:28	14:24	14:21	136,7		66,2	↑	Brugse Steenweg, N374	Arendstraat		315	
14:28	14:24	14:21	136,6		66,3	↑	Brugse Steenweg, N374	Smallestraat	Fortstraat	316	
14:29	14:25	14:22	135,8		67,1	↑	Brugse Steenweg, N374		Vriezeganzenstraat	317	
14:29	14:25	14:22	135,7	DAMME	67,2	↑	Koolkerksesteenweg, N374			318	
14:29	14:25	14:22	135,7	{Oostkerke}	67,2	↑	Koolkerksesteenweg, N374			319	
14:30	14:26	14:22	135,5		67,4	↑	Koolkerksesteenweg, N374		Mikhemstraat	320	
14:30	14:26	14:23	135,1		67,8	↑	Koolkerksesteenweg, N374		Mikhemstraat	321	
14:31	14:27	14:23	134,7		68,2	↑	Koolkerksesteenweg, N374	Amelinsbrugstraat		322	
14:31	14:27	14:23	134,6		68,3	↑	Koolkerksesteenweg, N374		Pompestraat	323	
14:32	14:28	14:25	133,6		69,3	↑	Koolkerksesteenweg, N374		Dammesteenweg	324	
14:32	14:28	14:25	133,6	Way-in 7	69,3	🚲	Way-in Mobs - Rechts invoegen			325	
14:32	14:28	14:25	133,6		69,3	↑	Koolkerksesteenweg, N374	Dudzelesteenweg		326	
14:32	14:28	14:25	133,6	Way-Out 8	69,3	🚲	Way-out 8 - Westrijd r.d 7,6 km / Mobs l.a 3,6 km			327	
14:33	14:29	14:25	133,3		69,6	↑	Koolkerksesteenweg, N374	Pereboomstraat		328	
14:33	14:29	14:26	132,8		70,1	↑	Koolkerksesteenweg, N374		Versevaardijk	329	
14:34	14:30	14:26	132,2		70,7	↑	Koolkerksesteenweg, N374	Pereboomstraat		330	
14:34	14:30	14:27	131,9		71,0	🚶	Bridge - Schipdonk canal / Leopold canal			331	
14:34	14:30	14:27	131,9		71,0	↩	Leopoldvaart-Noord		Koolkerksesteenweg	332	
14:36	14:32	14:28	130,9		72,0	↑	Leopoldvaart-Noord		Heernisstraat	333	
14:38	14:34	14:30	129,4		73,5	↩	Westkapelse Steenweg, N376		Dudzelestraat / Knoksebaan	334	
14:38	14:34	14:30	129,4	BRUGGE	73,5	🚶	Bridge - Schipdonk canal / Leopold canal			335	
14:38	14:34	14:30	129,4	{Dudzele}	73,5	↑	Westkapelse Steenweg, N376			336	
14:38	14:34	14:30	129,4	START - Litterzone	73,5	🗑	START - Litter zone			337	
14:38	14:34	14:30	129,1	END - Litterzone	73,8	🗑	END - Litter zone			338	
14:38	14:34	14:30	129,0		73,9	↑	Westkapelse Steenweg, N376	Zeekanaalweg		339	
14:38	14:34	14:30	129,0	START - Feedzone	73,9	🍴	START - Feed zone			340	
14:40	14:36	14:32	127,8		75,1	↑	Westkapelse Steenweg, N376	Zwiersweg		341	
14:41	14:36	14:33	127,1		75,8	↑	Westkapelse Steenweg, N376		Nieuwe Groenestraat	342	
14:41	14:37	14:33	126,8		76,1	↑	Westkapelse Steenweg, N376	Kleine Molenstraat	Elvoordestraat	343	
14:42	14:37	14:33	126,5		76,4	↑	Westkapelse Steenweg, N376		Kasteelstraat	344	
14:42	14:38	14:34	126,1		76,8	↑	Westkapelse Steenweg, N376		Vaneweg	345	
14:42	14:38	14:34	126,1	END - Feedzone	76,8	🍴	END - Feed zone			346	
14:42	14:38	14:34	126,1	START - Litterzone	76,8	🗑	START - Litter zone			347	
14:42	14:38	14:34	126,0	END - Litterzone	76,9	🗑	END - Litter zone			348	
14:42	14:38	14:34	126,0		76,9	↑	Westkapelse Steenweg, N376	Arnaat Vynckestraat		349	
14:42	14:38	14:34	126,0	Way-in 8	76,9	🚲	Way-in Mobs - Links invoegen			350	
14:43	14:38	14:34	125,6		77,3	↑	Dorpsplein, N376		Zwaanhofstraat	351	
14:43	14:38	14:34	125,6		77,3	↑	Dorpsplein, N376	Sint-Lenardsstraat		352	
14:43	14:39	14:34	125,5		77,4	↑	Dorpsplein, N376		Bossiersgoed	353	
14:43	14:39	14:34	125,5		77,4	↑	Dorpsplein, N376		Herdersbruggestraat	354	
14:43	14:39	14:35	125,4		77,5	↑	Dudzeelse Steenweg, N376	Krekenstraat		355	
14:44	14:39	14:35	125,0		77,9	↑	Dudzeelse Steenweg, N376	Landslag		356	
14:44	14:40	14:35	124,7		78,2	↑	Dudzeelse Steenweg, N376		Dudzeelse Steenweg	357	
14:44	14:40	14:36	124,6		78,3	↑	Dudzeelse Steenweg, N376		Zomerlindestraat	358	
14:47	14:42	14:38	122,7		80,2	↑	Dudzeelse Steenweg, N376	Kruisabelestraat	Kruisabelestraat	359	
14:47	14:42	14:38	122,7		80,2	🚶	Central island			360	
14:48	14:43	14:39	121,6		81,3	↑	Dudzeelse Steenweg, N376	Ronselarestraat		361	

Ø Kph 45	Ø Kph 47	Ø Kph 49	-	MUNICIPALITY - CITY	+		STREET NAME	CROSSING STREET			NR.
								LEFT	MAIN	RIGHT	
14:48	14:44	14:40	121,4		81,5	↑	Dudzeelse Steenweg, N376	Pauwerleutestraat			362
14:49	14:44	14:40	121,3		81,6	↑	Dudzeelse Steenweg, N376	Vieringstraat			363
14:49	14:44	14:40	121,1		81,8	↑	Dudzeelse Steenweg, N376	André Goossensstraat			364
14:49	14:44	14:40	121,0		81,9	↑	Dudzeelse Steenweg, N376	André Goossensstraat			365
14:49	14:45	14:40	120,8		82,1	↑	Dudzeelse Steenweg, N376	Bommelbekerstraat			366
14:49	14:45	14:40	120,8		82,1		Central island				367
14:49	14:45	14:40	120,7		82,2	↑	Dudzeelse Steenweg, N376	Ten Bergeweg			368
14:49	14:45	14:40	120,6		82,3	↑	Dudzeelse Steenweg, N376	Dreef ter Panne			369
14:50	14:45	14:41	120,5		82,4	↑	Dudzeelse Steenweg, N376	Landjuwelenstraat			370
14:50	14:45	14:41	120,4		82,5	↑	Dudzeelse Steenweg, N376	Jacob van Maerlantstraat			371
14:50	14:45	14:41	120,2		82,7	↑	Dudzeelse Steenweg, N376	Pannebekerstraat			372
14:50	14:46	14:41	120,0		82,9	↑	Dudzeelse Steenweg, N376	Ronsaardbekerstraat			373
14:50	14:46	14:41	120,0		82,9	↑	Dudzeelse Steenweg, N376	Dudzeelse Steenweg			374
14:50	14:46	14:41	119,9		83,0	↑	Dudzeelse Steenweg, N376	Krommestraat			375
14:50	14:46	14:41	119,9		83,0	↑	Havenstraat, N376	Lodewijk Coiseaukaai			376
14:50	14:46	14:41	119,9		83,0		Narrow section				377
14:51	14:46	14:42	119,7		83,2		Warandeburg	Fort Lapin	Dint-Pieterskaai		378
14:51	14:46	14:42	119,7	{Brugge}	83,2		Bridge - Warandeburg				379
14:51	14:46	14:42	119,6		83,3		Komvest	Walweinstraat			380
14:51	14:46	14:42	119,5		83,4	↑	Komvest	Walweinstraat			381
14:51	14:46	14:42	119,4		83,5	↑	Komvest	Ter Pannestraat			382
14:51	14:47	14:42	119,1		83,8	↑	Komvest	Leopold II-Laan			383
14:52	14:47	14:42	119,0		83,9	↑	Komvest	Nikolaas Gombertstraat			384
14:52	14:47	14:43	118,8		84,1	↑	Koningin Elisabethlaan	Veldemaarschalk Fochstraat			385
14:52	14:47	14:43	118,6		84,3	↑	Gulden Vlieslaan	Ezelpoort			386
14:53	14:48	14:43	118,2		84,7		1e Passage - 2 LAPS TO GO	Karel de Stoutelaan			387
14:53	14:48	14:44	117,9		85,0	↑	Hoefijzerlaan	Bevrijdingslaan			388
14:54	14:49	14:44	117,4		85,5	↑	Koning Albert I-Laan				389
14:54	14:49	14:44	117,4		85,5		Tunnel - 't Zand				390
14:55	14:50	14:45	116,8		86,1		Koning Albert I-Laan	Unescorotonde			391
14:55	14:50	14:45	116,6	{Sint-Michiels}	86,3	↑	Koning Albert I-Laan	Boeveriestraat			392
14:55	14:50	14:45	116,6		86,3		Tunnel - Railroad				393
14:55	14:50	14:46	116,4		86,5	↑	Koning Albert I-Laan	Stationslaan			394
14:55	14:50	14:46	116,2		86,7		Spoorwegstraat	Balkonrotonde			395
14:56	14:51	14:46	116,0		86,9		Spoorwegstraat	Parking Station			396
14:56	14:51	14:46	115,8		87,1	↑	Spoorwegstraat	Uitrit parking sttaion			397
14:57	14:52	14:47	115,1		87,8	↑	Spoorwegstraat	Groene-Poortdreef			398
14:57	14:52	14:47	114,9		88,0	↑	Spoorwegstraat	Dorpsstraat			399
14:57	14:52	14:48	114,7		88,2		Spoorwegstraat	Ten Briele	Leiselestraat		400
14:58	14:53	14:48	114,4		88,5	↑	Spoorwegstraat	Parklaan			401
14:58	14:53	14:48	114,2		88,7	↑	Spoorwegstraat	Sint-Michielslaan			402
14:59	14:53	14:49	113,8		89,1	↑	Spoorwegstraat	Gustaaf Baertstraat			403
14:59	14:54	14:49	113,7		89,2	↑	Spoorwegstraat	Gustaaf Vermeerschstraat			404
14:59	14:54	14:49	113,7		89,2		Sint-Michielsestraat	Heidelbergstraat			405
14:59	14:54	14:49	113,6		89,3		Tunnel - Railroad				406
14:59	14:54	14:49	113,5	OOSTKAMP	89,4	↑	Sint-Michielsestraat	De Zweehoek			407
14:59	14:54	14:49	113,4	{Oostkamp}	89,5		Tunnel - Railroad				408
14:59	14:54	14:49	113,4		89,5	↑	Sint-Michielsestraat	Sint-Michielsestraat			409
14:59	14:54	14:49	113,3		89,6		Gaston Roelandsstraat, N50	Gaston Roelandsstraat			410
14:59	14:54	14:49	113,3	Way-Out 9	89,6		Way-out 9 - Wedstrijd r.a 5,1 km / Mobs l.a 3,4 km				411
15:00	14:55	14:50	112,9		90,0	↑	Gaston Roelandsstraat, N50	Floraliënstraat			412
15:00	14:55	14:50	112,8		90,1	↑	Gaston Roelandsstraat, N50	Kanaalstraat			413

Ø Kph 45	Ø Kph 47	Ø Kph 49	-	MUNICIPALITY - CITY	+		STREET NAME	CROSSING STREET			NR.
								LEFT	MAIN	RIGHT	
15:00	14:55	14:50	112,5		90,4		Bridge - Railroad				414
15:01	14:55	14:51	112,2		90,7		Brugsestraat, N50				415
15:01	14:56	14:51	111,8		91,1		Brugsestraat, N50	Zwartegatstraat			416
15:02	14:57	14:52	111,3		91,6		Brugsestraat, N50				417
15:02	14:57	14:52	111,1		91,8		Brugsestraat, N50			Poelstraat	418
15:02	14:57	14:52	110,9		92,0		Brugsestraat, N50			Rustoordstraat	419
15:03	14:57	14:53	110,7		92,2		Brugsestraat, N50	Pastorieplein			420
15:03	14:58	14:53	110,6		92,3		Brugsestraat, N50	Brugsestraat			421
15:03	14:58	14:53	110,6		92,3		Stationsstraat			Gemeenteplein, N50	422
15:03	14:58	14:53	110,5		92,4		Stationsstraat			Kapellestraat	423
15:03	14:58	14:53	110,4		92,5		Stationsstraat	Guido Gezellestraat			424
15:04	14:58	14:53	110,0		92,9		Stationsstraat			Stationsstraat	425
15:04	14:58	14:54	109,9		93,0		Stationsstraat			Gruuthuselaan	426
15:04	14:59	14:54	109,8		93,1		Stationsstraat	Gruuthof			427
15:04	14:59	14:54	109,5		93,4		Moerbrugsestraat			Stationsstraat	428
15:05	15:00	14:55	108,9		94,0		Moerbrugsestraat			Rivierstraat	429
15:05	15:00	14:55	108,6		94,3		Moerbrugsestraat			Patersonstraat	430
15:06	15:00	14:55	108,5		94,4		Bridge - Canal Gent-Bruges				431
15:06	15:00	14:55	108,5		94,4		Sint-Godelievestraat			Oostdijk	432
15:06	15:00	14:55	108,5		94,4		Sint-Godelievestraat	Kattestraat			433
15:06	15:00	14:56	108,3		94,6		Oedelemsestraat	Legeweg			434
15:06	15:00	14:56	108,3	Way-in 9	94,6		Way-in Mobs - Rechtdoor invoegen				435
15:06	15:01	14:56	108,0		94,9		Oedelemsestraat			Valentijn Hennemanstraat	436
15:06	15:01	14:56	107,9		95,0		Oedelemsestraat	Lettenburgstraat			437
15:07	15:01	14:57	107,5		95,4		Oedelemsestraat			Beernemsestraat	438
15:07	15:02	14:57	107,3		95,6		Oedelemsestraat	Lettenburgstraat		Ravenbosstraat	439
15:09	15:03	14:58	106,2	BEERNEM	96,7		Beekstraat	Beverhoutstraat			440
15:09	15:03	14:58	106,2	{Oedelem}	96,7		Beekstraat	Beverhoutstraat			441
15:11	15:06	15:01	104,1		98,8		Beverhoutsveldstraat, N370			Akkerstraat	442
15:11	15:06	15:01	104,1	Way-Out 10	98,8		Way-out 10 - Wedstrijd l.a 5,1 km / Mobs r.d 1,7 km				443
15:13	15:07	15:02	102,9		100,0		Beverhoutsveldstraat, N370			Vullaertstraat	444
15:13	15:08	15:03	102,6		100,3		Beverhoutsveldstraat, N370	Veldkapellestraat			445
15:14	15:08	15:03	102,4		100,5		Beverhoutsveldstraat, N370			Praetbaliestraat	446
15:14	15:08	15:03	102,1		100,8		Beverhoutsveldstraat, N370	Hof ter Praet			447
15:14	15:08	15:03	102,1		100,8		Beverhoutsveldstraat, N370			Praetbaliestraat	448
15:14	15:09	15:03	102,0		100,9		Beverhoutsveldstraat, N370			Vliegend Paard	449
15:14	15:09	15:03	101,9		101,0		Beverhoutsveldstraat, N370	Zwarte Paard			450
15:14	15:09	15:03	101,9		101,0		Bruggestraat, N337			Bruggestraat	451
15:15	15:09	15:04	101,7		101,2		Bruggestraat, N337	Bruggestraat			452
15:15	15:09	15:04	101,4		101,5		Bruggestraat, N337	Pinstraat			453
15:17	15:11	15:06	99,9		103,0		Bruggestraat, N337	Oudeputstraat			454
15:17	15:11	15:06	99,9		103,0		Bruggestraat, N337			Serrestraat	455
15:17	15:12	15:06	99,6		103,3		Bruggestraat, N337			Vullaertstraat	456
15:18	15:12	15:06	99,4		103,5		Bruggestraat, N337			Vullaertstraat	457
15:18	15:12	15:06	99,4		103,5		Bruggestraat, N337	Meulestraat			458
15:18	15:12	15:07	99,1		103,8		Bruggestraat, N337			Beekstraat	459
15:18	15:12	15:07	99,1	Way-in 10	103,8		Way-in Mobs - Rechts invoegen				460
15:18	15:12	15:07	99,0		103,9		Markt			Markt	461
15:18	15:12	15:07	98,9		104,0		Sijsselestraat	J. Creytenstraat		Oudezakstraat	462
15:19	15:13	15:07	98,7		104,2		Sijsselestraat			Nieuwedorpe	463
15:19	15:13	15:07	98,6		104,3		Sijsselestraat			Nieuwedorpe	464
15:19	15:13	15:07	98,6		104,3		Sijsselestraat	Lettenburg			465





















































Ø Kph	Ø Kph	Ø Kph	-	MUNICIPALITY - CITY	+		STREET NAME	CROSSING STREET			NR.
								LEFT	MAIN	RIGHT	
15:19	15:13	15:08	98,5		104,4	↑	Sijselsestraat	Kneukelstraat		Kerkeveld	466
15:19	15:13	15:08	98,4		104,5	↑	Sijselsestraat			Melkweg	467
15:19	15:13	15:08	98,2		104,7	↑	Sijselsestraat	Parochieweg			468
15:19	15:13	15:08	98,2	START - Litterzone	104,7	♻️	START - Litter zone				469
15:20	15:14	15:08	98,0		104,9	↑	Sijselsestraat			Danegemstraat	470
15:20	15:14	15:08	97,9	END - Litterzone	105,0	♻️	END - Litter zone				471
15:20	15:14	15:08	97,9	START - Feedzone	105,0	🍴	START - Feed zone				472
15:20	15:14	15:09	97,4		105,5	↑	Sijselsestraat	Bergstraat			473
15:21	15:15	15:09	97,3		105,6	↑	Sijselsestraat			Praatstraat	474
15:21	15:15	15:10	96,6	END - Feedzone	106,3	🍴	END - Feed zone				475
15:21	15:15	15:10	96,6	START - Litterzone	106,3	♻️	START - Litter zone				476
15:22	15:16	15:10	96,5	END - Litterzone	106,4	♻️	END - Litter zone				477
15:22	15:16	15:10	96,5		106,4	↑	Sijselsestraat	Egyptestraat		Zandberg	478
15:22	15:16	15:11	95,9		107,0	↪️	Zomerstraat-Oost	Zomerstraat-West			479
15:22	15:16	15:11	95,9	Way-Out 11	107,0	🚲	Way-out 11 - Wedstrijd r.a 2,7 km / Mobs r.d 0,8 km				480
15:24	15:17	15:12	95,0	DAMME	107,9	↪️	Schardauwstraat			Zomerstraat-Oost	481
15:25	15:18	15:13	94,3	{Sijsel}	108,6	↑	Schardauwstraat	Vandenbergheweg			482
15:25	15:19	15:13	93,8		109,1	↪️	Gentse Steenweg, N9			Gentse Steenweg	483
15:25	15:19	15:14	93,6		109,3	↑	Dorpsstraat N9	Dorpsstraat		Zwaanstraat	484
15:26	15:19	15:14	93,5		109,4	↑	Dorpsstraat N9	Dorpsstraat			485
15:26	15:20	15:14	93,2		109,7	↑	Dorpsstraat N9	Oedelemsesteenweg			486
15:26	15:20	15:14	93,2	Way-in 11	109,7	🚲	Way-in Mobs - Links invoegen				487
15:26	15:20	15:14	93,1		109,8	↑	Dorpsstraat N9			Decloedtstraat	488
15:26	15:20	15:14	93,0		109,9	↑	Dorpsstraat N9	Dorpsstraat			489
15:26	15:20	15:14	92,9		110,0	↑	Dorpsstraat N9	Dorpsstraat		Kloosterstraat	490
15:27	15:20	15:15	92,8		110,1	⚠️	Stationsstraat			Dorpsstraat	491
15:27	15:21	15:15	92,5		110,4	↑	Stationsstraat			Noordstraat	492
15:27	15:21	15:15	92,5		110,4	↑	Stationsstraat	Pardostraat			493
15:27	15:21	15:15	92,3		110,6	↑	Stationsstraat	Loskaaistraat			494
15:27	15:21	15:15	92,2		110,7	↑	Stationsstraat			Brouwerijstraat	495
15:28	15:21	15:16	92,0		110,9	↑	Stationsstraat	Zwinstraat			496
15:28	15:21	15:16	91,9		111,0	↑	Stationsstraat	Veldstraat		Veldstraat	497
15:28	15:22	15:16	91,6		111,3	↑	Stationsstraat	Hovingenlaan		Spermalieweg	498
15:28	15:22	15:16	91,4		111,5	↑	Stationsstraat	Warandelaan		Rozendalestraat	499
15:29	15:22	15:16	91,2		111,7	↑	Stationsstraat	K. Bittremieuxlaan		Poortstraat	500
15:29	15:23	15:17	91,0		111,9	↑	Stationsstraat	Valkeniersstraat		W. Van Sijselsestraat	501
15:29	15:23	15:17	90,8		112,1	↪️	Brieversweg			Sijseelsesteenweg	502
15:29	15:23	15:17	90,8	Way-Out 12	112,1	🚲	Way-out 12 - Wedstrijd l.a 5,7 km / Mobs r.d 3,5 km				503
15:30	15:23	15:17	90,5	BRUGGE	112,4	↑	Maleveld				504
15:30	15:23	15:17	90,5	{Sint-Kruis}	112,4	🚲	Cobblesection - Brieversweg - 1.3 km				505
15:32	15:25	15:19	88,8		114,1	↑	Brieversweg			Kanunnik Decoeneplein	506
15:32	15:25	15:19	88,8		114,1	↑	Brieversweg	Lodewijk van Malestraat			507
15:32	15:25	15:20	88,7		114,2	↪️	Pijpeweg			Brieversweg	508
15:33	15:26	15:20	88,3		114,6	↑	Pijpeweg	Hofmeierlaan			509
15:33	15:27	15:21	87,9		115,0	↑	Pijpeweg	Kanunnik Duhamellaan			510
15:33	15:27	15:21	87,6		115,3	↑	Pijpeweg	Lettenburgweg			511
15:34	15:27	15:21	87,2		115,7	↑	Pijpeweg			Moerkerksesteenweg	512
15:34	15:28	15:22	86,9	DAMME	116,0	↑	Pijpeweg	Aardenburgseweg		Legeweg	513
15:34	15:28	15:22	86,9	{Vivenkapelle}	116,0	↑	Pijpeweg				514
15:37	15:30	15:24	85,1	{Damme}	117,8	↪️	Vivensteenweg			Vivensteenweg	515
15:37	15:30	15:24	85,1	Way-in 12	117,8	🚲	Way-in Mobs - Links invoegen				516
15:37	15:30	15:24	84,8		118,1	🚶	Narrowing both sides				517

Ø Kph 45	Ø Kph 47	Ø Kph 49	-	MUNICIPALITY - CITY	+		STREET NAME	CROSSING STREET			NR.
								LEFT	MAIN	RIGHT	
15:37	15:31	15:25	84,6		118,3	↑	Kerkstraat	Polderstraat			518
15:38	15:31	15:25	84,5		118,4	Y	Kerkstraat	Oude Sluissedijk			519
15:38	15:31	15:25	84,2		118,7	↑	Kerkstraat	Pottenbakkersstraat			520
15:38	15:31	15:25	84,2		118,7	↑	Kerkstraat	Burgstraat			521
15:38	15:31	15:25	84,2		118,7	↑	Kerkstraat	Kattestraat			522
15:38	15:31	15:25	84,1		118,8	↑	Kerkstraat	Jacob van Maerlantstraat			523
15:38	15:31	15:25	84,1		118,8	↑	Kerkstraat	Markt			524
15:38	15:31	15:25	84,1		118,8	↑	Kerkstraat	Speystraat	Speystraat		525
15:38	15:31	15:25	84,0		118,9	↶	Damse Vaart-Zuid	Damse Vaart Zuid			526
15:38	15:31	15:25	84,0	Way-Out 13	118,9	🚲	Way-out 13 - Wedstrijd l.a 9,4 km / Mobs r.d 1,7 km				527
15:38	15:32	15:25	83,9		119,0	↑	Damse Vaart-Zuid	Sint-Jansstraat			528
15:39	15:32	15:26	83,8		119,1	↑	Damse Vaart-Zuid	Speystraat			529
15:40	15:34	15:27	82,4	BRUGGE	120,5	↑	Damse Vaart-Zuid				530
15:40	15:34	15:27	82,4	{Koolkerke}	120,5	↑	Damse Vaart-Zuid				531
15:43	15:36	15:29	80,8		122,1	↑	Damse Vaart-Zuid	Gemeneweideweg-Noord			532
15:44	15:37	15:30	79,9		123,0	🚲	Damse Vaart-Zuid	Karel van Manderstraat			533
15:44	15:37	15:30	79,8		123,1	↷	Dambrug				534
15:44	15:37	15:30	79,8		123,1	🚶	Bridge - Kanaal Damme				535
15:44	15:37	15:31	79,7		123,2	↷	Noorweegse Kaai	Noorweegse Kaai			536
15:44	15:37	15:31	79,6		123,3	↑	Jules van Praetstraat	Noorweegse Kaai			537
15:44	15:37	15:31	79,5		123,4	↑	Jules van Praetstraat	Louis de Potterstraat			538
15:44	15:37	15:31	79,4		123,5	↑	Jules van Praetstraat	Antoinette Grossèstraat			539
15:45	15:38	15:31	79,1		123,8	↑	Brugse Steenweg, N374	Koolkerksesteenweg			540
15:45	15:38	15:31	79,0		123,9	↑	Brugse Steenweg, N374	Leenweg			541
15:45	15:38	15:32	78,8		124,1	↑	Brugse Steenweg, N374	Marguerite Yourcenarstraa			542
15:45	15:38	15:32	78,6		124,3	↑	Brugse Steenweg, N374	Zoete-Vaartstraat			543
15:46	15:39	15:32	78,3		124,6	↑	Brugse Steenweg, N374	Kasteeldreef			544
15:46	15:39	15:33	78,0		124,9	↑	Brugse Steenweg, N374	Pauverleutestraat			545
15:46	15:39	15:33	78,0		124,9	↑	Brugse Steenweg, N374	Gemeneweidestraat			546
15:46	15:39	15:33	78,0		124,9	↑	Brugse Steenweg, N374	Warmoezenierstraat			547
15:46	15:39	15:33	77,9		125,0	↑	Brugse Steenweg, N374	Hoveniersstraat			548
15:47	15:40	15:33	77,7		125,2	↑	Brugse Steenweg, N374	Arendstraat			549
15:47	15:40	15:33	77,6		125,3	↑	Brugse Steenweg, N374	Smallestraat	Fortstraat		550
15:48	15:41	15:34	76,8		126,1	↑	Brugse Steenweg, N374	Vriezeganzenstraat			551
15:48	15:41	15:34	76,7	DAMME	126,2	↑	Koolkerksesteenweg, N374				552
15:48	15:41	15:34	76,7	{Oostkerke}	126,2	↑	Koolkerksesteenweg, N374				553
15:48	15:41	15:34	76,5		126,4	↑	Koolkerksesteenweg, N374	Mikhemstraat			554
15:49	15:42	15:35	76,1		126,8	↑	Koolkerksesteenweg, N374	Mikhemstraat			555
15:49	15:42	15:35	75,7		127,2	↑	Koolkerksesteenweg, N374	Amelinsbrugstraat			556
15:49	15:42	15:36	75,6		127,3	↑	Koolkerksesteenweg, N374	Pompestraat			557
15:51	15:43	15:37	74,6		128,3	↑	Koolkerksesteenweg, N374	Dammesteenweg			558
15:51	15:43	15:37	74,6	Way-in 13	128,3	🚲	Way-in Mobs - Rechts invoegen				559
15:51	15:44	15:37	74,5		128,4	↑	Koolkerksesteenweg, N374	Dudzelesteenweg			560
15:51	15:44	15:37	74,5	Way-Out 14	128,4	🚲	Way-out 8 - Wedstrijd r.d 7,6 km / Mobs l.a 3,6 km				561
15:51	15:44	15:37	74,3		128,6	↑	Koolkerksesteenweg, N374	Pereboomstraat			562
15:52	15:45	15:38	73,8		129,1	↑	Koolkerksesteenweg, N374	Versevaardijk			563
15:53	15:45	15:39	73,2		129,7	↑	Koolkerksesteenweg, N374	Pereboomstraat			564
15:53	15:46	15:39	72,9		130,0	🚶	Bridge - Schipdonk canal / Leopold canal				565
15:53	15:46	15:39	72,9		130,0	↶	Leopoldvaart-Noord	Koolkerksesteenweg			566
15:54	15:47	15:40	71,9		131,0	↑	Leopoldvaart-Noord	Heernisstraat			567
15:56	15:49	15:42	70,4		132,5	↶	Westkapelse Steenweg, N376	Dudzelestraat / Knoksebaan			568
15:57	15:49	15:42	70,3	BRUGGE	132,6	🚶	Bridge - Schipdonk canal / Leopold canal				569

Ø Kph 45	Ø Kph 47	Ø Kph 49	-	MUNICIPALITY - CITY	+		STREET NAME	CROSSING STREET			NR.
								LEFT	MAIN	RIGHT	
15:57	15:49	15:42	70,3	{Dudzele}	132,6		Westkapelse Steenweg, N376				570
15:57	15:49	15:42	70,3	START - Litterzone	132,6		START - Litter zone				571
15:57	15:49	15:42	70,0	END - Litterzone	132,9		END - Litter zone				572
15:57	15:49	15:42	70,0		132,9		Westkapelse Steenweg, N376	Zeekanaalweg			573
15:57	15:49	15:42	70,0	START - Feedzone	132,9		START - Feed zone				574
15:59	15:51	15:44	68,8		134,1		Westkapelse Steenweg, N376	Zwiersweg			575
15:59	15:52	15:45	68,1		134,8		Westkapelse Steenweg, N376		Nieuwe Groenestraat		576
16:00	15:52	15:45	67,8		135,1		Westkapelse Steenweg, N376	Kleine Molenstraat	Elvoordestraat		577
16:00	15:53	15:46	67,5		135,4		Westkapelse Steenweg, N376		Kasteelstraat		578
16:01	15:53	15:46	67,1		135,8		Westkapelse Steenweg, N376		Vaneweg		579
16:01	15:53	15:46	67,1	END - Feedzone	135,8		END - Feed zone				580
16:01	15:53	15:46	67,1	START - Litterzone	135,8		START - Litter zone				581
16:01	15:53	15:46	66,9	END - Litterzone	136,0		END - Litter zone				582
16:01	15:53	15:46	66,9		136,0		Westkapelse Steenweg, N376	Arnaat Vynckestraat			583
16:01	15:53	15:46	66,9	Way-in 14	136,0		Way-in Mobs - Links invoegen				584
16:01	15:54	15:47	66,6		136,3		Dorpsplein, N376		Zwaanhofstraat		585
16:01	15:54	15:47	66,6		136,3		Dorpsplein, N376	Sint-Lenardsstraat			586
16:02	15:54	15:47	66,5		136,4		Dorpsplein, N376		Bossiersgoed		587
16:02	15:54	15:47	66,5		136,4		Dorpsplein, N376		Herdersbruggestraat		588
16:02	15:54	15:47	66,4		136,5		Dudzeelse Steenweg, N376	Krekenstraat			589
16:02	15:54	15:47	66,0		136,9		Dudzeelse Steenweg, N376	Landslag			590
16:03	15:55	15:48	65,7		137,2		Dudzeelse Steenweg, N376		Dudzeelse Steenweg		591
16:03	15:55	15:48	65,6		137,3		Dudzeelse Steenweg, N376		Zomerlindestraat		592
16:05	15:57	15:50	63,7		139,2		Dudzeelse Steenweg, N376	Kruisabelestraat	Kruisabelestraat		593
16:05	15:57	15:50	63,8		139,1		Central island				594
16:07	15:59	15:52	62,6		140,3		Dudzeelse Steenweg, N376	Ronselarestraat			595
16:07	15:59	15:52	62,4		140,5		Dudzeelse Steenweg, N376	Pauverleutestraat			596
16:07	15:59	15:52	62,3		140,6		Dudzeelse Steenweg, N376		Vieringstraat		597
16:07	15:59	15:52	62,1		140,8		Dudzeelse Steenweg, N376	André Goossensstraat			598
16:08	16:00	15:52	62,0		140,9		Dudzeelse Steenweg, N376	André Goossensstraat			599
16:08	16:00	15:52	61,8		141,1		Dudzeelse Steenweg, N376	Bommelbekestraat			600
16:08	16:00	15:53	61,7		141,2		Dudzeelse Steenweg, N376		Ten Bergeweg		601
16:08	16:00	15:53	61,7		141,2		Central island				602
16:08	16:00	15:53	61,6		141,3		Dudzeelse Steenweg, N376		Dreef ter Panne		603
16:08	16:00	15:53	61,5		141,4		Dudzeelse Steenweg, N376	Landjuwelenstraat			604
16:08	16:00	15:53	61,4		141,5		Dudzeelse Steenweg, N376	Jacob van Maerlantstraat			605
16:09	16:01	15:53	61,2		141,7		Dudzeelse Steenweg, N376	Pannebekestraat			606
16:09	16:01	15:53	61,0		141,9		Dudzeelse Steenweg, N376	Ronsaardbekestraat			607
16:09	16:01	15:53	61,0		141,9		Dudzeelse Steenweg, N376	Dudzeelse Steenweg			608
16:09	16:01	15:54	60,9		142,0		Dudzeelse Steenweg, N376	Krommestraat			609
16:09	16:01	15:54	60,8		142,1		Havenstraat, N376		Lodewijk Coiseaukaai		610
16:09	16:01	15:54	60,8		142,1		Narrow section				611
16:09	16:01	15:54	60,7		142,2		Warandeburg	Fort Lapin	Dint-Pieterskaai		612
16:09	16:01	15:54	60,7	{Brugge}	142,2		Bridge - Warandeburg				613
16:09	16:01	15:54	60,6		142,3		Komvest	Walweinstraat			614
16:10	16:01	15:54	60,5		142,4		Komvest	Walweinstraat			615
16:10	16:02	15:54	60,4		142,5		Komvest		Ter Pannestraat		616
16:10	16:02	15:55	60,1		142,8		Komvest		Leopold II-Laan		617
16:10	16:02	15:55	60,0		142,9		Komvest		Nikolaas Gombertstraat		618
16:11	16:02	15:55	59,8		143,1		Koningin Elisabethlaan		Veldemaarschalk Fochstraat		619
16:11	16:03	15:55	59,6		143,3		Gulden Vlieslaan		Ezelpoort		620
16:11	16:03	15:56	59,2		143,7		2e Passage - 1 LAP TO GO		Karel de Stoutelaan		621

Ø Kph	Ø Kph	Ø Kph	-	MUNICIPALITY - CITY	+		STREET NAME	CROSSING STREET			NR.
								LEFT	MAIN	RIGHT	
16:11	16:03	15:56	59,2	SPRINT - EUROSHOP	143,7		SPRINT - EUROSHOP	At the finish line			622
16:12	16:04	15:56	58,9		144,0		Hoefijzerlaan	Bevrijdingslaan			623
16:12	16:04	15:57	58,4		144,5		Koning Albert I-Laan				624
16:12	16:04	15:57	58,4		144,5		Tunnel - 't Zand				625
16:13	16:05	15:57	57,8		145,1		Koning Albert I-Laan	Unescorotonde			626
16:13	16:05	15:58	57,6	{Sint-Michiels}	145,3		Koning Albert I-Laan	Boeveriestraat			627
16:13	16:05	15:58	57,6		145,3		Tunnel - Railroad				628
16:14	16:05	15:58	57,4		145,5		Koning Albert I-Laan	Stationslaan			629
16:14	16:06	15:58	57,2		145,7		Spoorwegstraat	Balkonrotonde			630
16:14	16:06	15:58	57,0		145,9		Spoorwegstraat	Parking Station			631
16:15	16:06	15:59	56,8		146,1		Spoorwegstraat	Uitrit parking sttaion			632
16:15	16:07	15:59	56,1		146,8		Spoorwegstraat	Groene-Poortdreef			633
16:16	16:07	16:00	55,9		147,0		Spoorwegstraat	Dorpsstraat			634
16:16	16:08	16:00	55,7		147,2		Spoorwegstraat	Ten Briele	Leiselestraat		635
16:16	16:08	16:00	55,4		147,5		Spoorwegstraat	Parklaan			636
16:17	16:08	16:01	55,2		147,7		Spoorwegstraat	Sint-Michielslaan			637
16:17	16:09	16:01	54,8		148,1		Spoorwegstraat	Gustaaf Baertstraat			638
16:17	16:09	16:01	54,7		148,2		Spoorwegstraat	Gustaaf Vermeerschstraat			639
16:17	16:09	16:01	54,7		148,2		Sint-Michielsestraat	Heidelbergstraat			640
16:17	16:09	16:01	54,6		148,3		Tunnel - Railroad				641
16:18	16:09	16:01	54,5	OOSTKAMP	148,4		Sint-Michielsestraat	De Zweehoek			642
16:18	16:09	16:02	54,4	{Oostkamp}	148,5		Tunnel - Railroad				643
16:18	16:09	16:02	54,4		148,5		Sint-Michielsestraat	Sint-Michielsestraat			644
16:18	16:10	16:02	54,2		148,7		Gaston Roelandsstraat, N50	Gaston Roelandsstraat			645
16:18	16:10	16:02	54,2	Way-Out 15	148,7		Way-out 15 - Wedstrijd r.a 5,1 km / Mobs l.a 3,4 km				646
16:18	16:10	16:02	53,9		149,0		Gaston Roelandsstraat, N50	Floraliënstraat			647
16:19	16:10	16:02	53,8		149,1		Gaston Roelandsstraat, N50	Kanaalstraat			648
16:19	16:10	16:03	53,5		149,4		Bridge - Railroad				649
16:19	16:11	16:03	53,2		149,7		Brugsestraat, N50				650
16:20	16:11	16:04	52,8		150,1		Brugsestraat, N50	Zwartegatstraat			651
16:21	16:12	16:04	52,3		150,6		Brugsestraat, N50				652
16:21	16:12	16:04	52,1		150,8		Brugsestraat, N50	Poelstraat			653
16:21	16:12	16:05	51,9		151,0		Brugsestraat, N50	Rustoordstraat			654
16:21	16:13	16:05	51,7		151,2		Brugsestraat, N50	Pastorieplein			655
16:21	16:13	16:05	51,6		151,3		Brugsestraat, N50	Brugsestraat			656
16:21	16:13	16:05	51,6		151,3		Stationsstraat	Gemeenteplein, N50			657
16:22	16:13	16:05	51,5		151,4		Stationsstraat	Kappellestraat			658
16:22	16:13	16:05	51,4		151,5		Stationsstraat	Guido Gezellestraat			659
16:22	16:14	16:06	51,0		151,9		Stationsstraat	Stationsstraat			660
16:22	16:14	16:06	50,9		152,0		Stationsstraat	Gruuthuselaan			661
16:23	16:14	16:06	50,7		152,2		Stationsstraat	Gruuthof			662
16:23	16:14	16:06	50,4		152,5		Moerbrugsestraat	Stationsstraat			663
16:24	16:15	16:07	49,8		153,1		Moerbrugsestraat	Rivierstraat			664
16:24	16:16	16:08	49,5		153,4		Moerbrugsestraat	Patersonstraat			665
16:24	16:16	16:08	49,4		153,5		Bridge - Canal Gent-Bruges				666
16:24	16:16	16:08	49,4		153,5		Sint-Godelievestraat	Oostdijk			667
16:24	16:16	16:08	49,4		153,5		Sint-Godelievestraat	Kattestraat			668
16:25	16:16	16:08	49,2		153,7		Oedelemsestraat	Legeweg			669
16:25	16:16	16:08	49,2	Way-in 15	153,7		Way-in Mobs - Rechtdoor invoegen				670
16:25	16:16	16:08	48,9		154,0		Oedelemsestraat	Valentijn Hennemanstraat			671
16:25	16:16	16:08	48,8		154,1		Oedelemsestraat	Lettenburgstraat			672
16:26	16:17	16:09	48,4		154,5		Oedelemsestraat	Beernemsestraat			673

Ø Kph	Ø Kph	Ø Kph	-	MUNICIPALITY - CITY	+		STREET NAME	CROSSING STREET			NR.
								LEFT	MAIN	RIGHT	
16:26	16:17	16:09	48,2		154,7	↑	Oedelemsestraat	Lettenburgstraat	Ravenbosstraat	674	
16:27	16:19	16:10	47,1	BEERNEM	155,8	↑	Beekstraat	Beverhoutstraat		675	
16:27	16:19	16:10	47,1	{Oedelem}	155,8	↑	Beekstraat	Beverhoutstraat		676	
16:30	16:21	16:13	45,0		157,9	↶	Beverhoutsveldstraat, N370		Akkerstraat	677	
16:30	16:21	16:13	45,0	Way-Out 16	157,9	🚲	Way-out 16 - Wedstrijd l.a 5,1 km / Mobs r.d 1,7 km			678	
16:32	16:23	16:15	43,8		159,1	↑	Beverhoutsveldstraat, N370		Vullaertstraat	679	
16:32	16:23	16:15	43,5		159,4	↑	Beverhoutsveldstraat, N370	Veldkappellestraat		680	
16:33	16:23	16:15	43,3		159,6	↑	Beverhoutsveldstraat, N370		Praetbaliestraat	681	
16:33	16:24	16:16	43,0		159,9	↑	Beverhoutsveldstraat, N370	Hof ter Praet		682	
16:33	16:24	16:16	43,0		159,9	↑	Beverhoutsveldstraat, N370		Praetbaliestraat	683	
16:33	16:24	16:16	42,9		160,0	↑	Beverhoutsveldstraat, N370		Vliegend Paard	684	
16:33	16:24	16:16	42,8		160,1	↑	Beverhoutsveldstraat, N370	Zwarte Paard		685	
16:33	16:24	16:16	42,8		160,1	🚲	Bruggestraat, N337		Bruggestraat	686	
16:33	16:24	16:16	42,6		160,3	↑	Bruggestraat, N337	Bruggestraat		687	
16:34	16:25	16:16	42,3		160,6	↑	Bruggestraat, N337	Pinstraat		688	
16:36	16:27	16:18	40,8		162,1	↑	Bruggestraat, N337	Oudeputstraat		689	
16:36	16:27	16:18	40,8		162,1	↑	Bruggestraat, N337		Serrestraat	690	
16:36	16:27	16:19	40,5		162,4	↑	Bruggestraat, N337		Vullaertstraat	691	
16:37	16:27	16:19	40,3		162,6	↑	Bruggestraat, N337		Vullaertstraat	692	
16:37	16:27	16:19	40,3		162,6	↑	Bruggestraat, N337	Meulestraat		693	
16:37	16:28	16:19	40,0		162,9	↑	Bruggestraat, N337		Beekstraat	694	
16:37	16:28	16:19	40,0	Way-in 16	162,9	🚲	Way-in Mobs - Rechts invoegen			695	
16:37	16:28	16:19	39,9		163,0	↶	Markt		Markt	696	
16:37	16:28	16:19	39,8		163,1	↑	Sijselsestraat	J. Creytensstraat	Oudezakstraat	697	
16:37	16:28	16:20	39,6		163,3	↑	Sijselsestraat		Nieuwedorpe	698	
16:38	16:28	16:20	39,5		163,4	↑	Sijselsestraat		Nieuwedorpe	699	
16:38	16:28	16:20	39,5		163,4	↑	Sijselsestraat	Lettenburg		700	
16:38	16:28	16:20	39,4		163,5	↑	Sijselsestraat	Kneukelstraat	Kerkeveld	701	
16:38	16:29	16:20	39,3		163,6	↑	Sijselsestraat		Melkweg	702	
16:38	16:29	16:20	39,1		163,8	↑	Sijselsestraat	Parochieweg		703	
16:38	16:29	16:20	39,1	START - Litterzone	163,8	🗑️	START - Litter zone			704	
16:38	16:29	16:21	38,9		164,0	↑	Sijselsestraat		Danegemstraat	705	
16:39	16:29	16:21	38,8	END - Litterzone	164,1	🗑️	END - Litter zone			706	
16:39	16:29	16:21	38,8	START - Feedzone	164,1	🍴	START - Feed zone			707	
16:39	16:30	16:21	38,3		164,6	↑	Sijselsestraat	Bergstraat		708	
16:39	16:30	16:21	38,2		164,7	↑	Sijselsestraat		Praatstraat	709	
16:40	16:31	16:22	37,5	END - Feedzone	165,4	🍴	END - Feed zone			710	
16:40	16:31	16:22	37,5	START - Litterzone	165,4	🗑️	START - Litter zone			711	
16:40	16:31	16:22	37,4	END - Litterzone	165,5	🗑️	END - Litter zone			712	
16:40	16:31	16:22	37,4		165,5	↑	Sijselsestraat	Egyptestraat	Zandberg	713	
16:41	16:32	16:23	36,8		166,1	↶	Zomerstraat-Oost	Zomerstraat-West		714	
16:41	16:32	16:23	36,8	Way-Out 17	166,1	🚲	Way-out 11 - Wedstrijd r.a 2,7 km / Mobs r.d 0,8 km			715	
16:42	16:33	16:24	35,9	DAMME	167,0	↶	Schardauwstraat		Zomerstraat-Oost	716	
16:43	16:34	16:25	35,2	{Sijsle}	167,7	↑	Schardauwstraat	Vandenberghewegel		717	
16:44	16:34	16:26	34,7		168,2	↶	Gentse Steenweg, N9		Gentse Steenweg	718	
16:44	16:35	16:26	34,5		168,4	↑	Dorpsstraat N9	Dorpsstraat	Zwaanstraat	719	
16:44	16:35	16:26	34,4		168,5	↑	Dorpsstraat N9	Dorpsstraat		720	
16:45	16:35	16:26	34,1		168,8	↑	Dorpsstraat N9	Oedelemsesteenweg		721	
16:45	16:35	16:26	34,1	Way-in 17	168,8	🚲	Way-in Mobs - Links invoegen			722	
16:45	16:35	16:27	34,0		168,9	↑	Dorpsstraat N9		Decloedtstraat	723	
16:45	16:35	16:27	33,9		169,0	↑	Dorpsstraat N9	Dorpsstraat		724	
16:45	16:36	16:27	33,8		169,1	↑	Dorpsstraat N9	Dorpsstraat	Kloosterstraat	725	

Ø Kph	Ø Kph	Ø Kph	-	MUNICIPALITY - CITY	+		STREET NAME	CROSSING STREET			NR.
								LEFT	MAIN	RIGHT	
16:45	16:36	16:27	33,7		169,2		Stationsstraat	Dorpsstraat			726
16:46	16:36	16:27	33,4		169,5		Stationsstraat	Noordstraat			727
16:46	16:36	16:27	33,4		169,5		Stationsstraat	Pardostraat			728
16:46	16:36	16:28	33,2		169,7		Stationsstraat	Loskaaistraat			729
16:46	16:36	16:28	33,1		169,8		Stationsstraat	Brouwerijstraat			730
16:46	16:37	16:28	32,9		170,0		Stationsstraat	Zwinstraat			731
16:47	16:37	16:28	32,8		170,1		Stationsstraat	Veldstraat	Veldstraat		732
16:47	16:37	16:28	32,5		170,4		Stationsstraat	Hovingenlaan	Spermalieweg		733
16:47	16:37	16:29	32,3		170,6		Stationsstraat	Warandelaan	Rozendalestraat		734
16:47	16:38	16:29	32,1		170,8		Stationsstraat	K. Bittremieuxlaan	Poortstraat		735
16:48	16:38	16:29	31,9		171,0		Stationsstraat	Valkeniersstraat	W. Van Sijselestraat		736
16:48	16:38	16:29	31,7		171,2		Brieversweg	Sijseelsesteenweg			737
16:48	16:38	16:29	31,7	Way-Out 18	171,2		Way-out 18 - Wedstrijd l.a 5,7 km / Mobs r.d 3,5 km			738	
16:48	16:39	16:30	31,4	BRUGGE	171,5		Maleveld			739	
16:48	16:39	16:30	31,4	{Sint-Kruis}	171,5		Cobblesection - Brieversweg - 1.3 km			740	
16:51	16:41	16:32	29,7		173,2		Brieversweg	Kanunnik Decoeneplein			741
16:51	16:41	16:32	29,7		173,2		Brieversweg	Lodewijk van Malestraat			742
16:51	16:41	16:32	29,6		173,3		Pijpeweg	Brieversweg			743
16:51	16:41	16:32	29,2		173,7		Pijpeweg	Hofmeierlaan			744
16:52	16:42	16:33	28,8		174,1		Pijpeweg	Kanunnik Duhamellaan			745
16:52	16:42	16:33	28,5		174,4		Pijpeweg	Lettenburgweg			746
16:53	16:43	16:34	28,1		174,8		Pijpeweg	Moerkerksesteenweg			747
16:53	16:43	16:34	27,8	DAMME	175,1		Pijpeweg	Aardenburgseweg	Legeweg		748
16:53	16:43	16:34	27,8	{Vivenkapelle}	175,1		Pijpeweg				749
16:56	16:46	16:36	26,0	{Damme}	176,9		Vivensteenweg	Vivensteenweg			750
16:56	16:46	16:36	26,0	Way-in 18	176,9		Way-in Mobs - Links invoegen			751	
16:56	16:46	16:37	25,7		177,2		Narrowing - Both sides			752	
16:56	16:46	16:37	25,5		177,4		Kerkstraat	Polderstraat			753
16:56	16:46	16:37	25,4		177,5		Kerkstraat	Oude Sluissedijk			754
16:57	16:47	16:37	25,1		177,8		Kerkstraat	Pottenbakkersstraat			755
16:57	16:47	16:37	25,1		177,8		Kerkstraat	Burgstraat			756
16:57	16:47	16:37	25,1		177,8		Kerkstraat	Kattestraat			757
16:57	16:47	16:38	25,0		177,9		Kerkstraat	Jacob van Maerlantstraat			758
16:57	16:47	16:38	25,0		177,9		Kerkstraat	Markt			759
16:57	16:47	16:38	25,0		177,9		Kerkstraat	Speystraat	Speystraat		760
16:57	16:47	16:38	24,9		178,0		Damse Vaart-Zuid	Damse Vaart Zuid			761
16:57	16:47	16:38	24,9	Way-Out 19	178,0		Way-out 19 - Wedstrijd l.a 9,4 km / Mobs r.d 1,7 km			762	
16:57	16:47	16:38	24,8		178,1		Damse Vaart-Zuid	Sint-Jansstraat			763
16:57	16:47	16:38	24,7		178,2		Damse Vaart-Zuid	Speystraat			764
16:59	16:49	16:40	23,3	BRUGGE	179,6		Damse Vaart-Zuid			765	
16:59	16:49	16:40	23,3	{Koolkerke}	179,6		Damse Vaart-Zuid			766	
17:01	16:51	16:42	21,7		181,2		Damse Vaart-Zuid			767	
17:03	16:52	16:43	20,8		182,1		Damse Vaart-Zuid			768	
17:03	16:52	16:43	20,7		182,2		Dambrug			769	
17:03	16:52	16:43	20,7		182,2		Bridge - Kanaal Damme			770	
17:03	16:52	16:43	20,6		182,3		Noorweegse Kaai			771	
17:03	16:53	16:43	20,5		182,4		Jules van Praetstraat	Noorweegse Kaai			772
17:03	16:53	16:43	20,4		182,5		Jules van Praetstraat	Louis de Potterstraat			773
17:03	16:53	16:43	20,3		182,6		Jules van Praetstraat	Antoinette Grossèstraat			774
17:04	16:53	16:44	20,0		182,9		Brugse Steenweg, N374	Koolkerksesteenweg			775
17:04	16:53	16:44	19,9		183,0		Brugse Steenweg, N374	Leenweg			776
17:04	16:54	16:44	19,7		183,2		Brugse Steenweg, N374	Marguerite Yourcenarstraa			777

Ø Kph 45	Ø Kph 47	Ø Kph 49	-	MUNICIPALITY - CITY	+		STREET NAME	CROSSING STREET			NR.
								LEFT	MAIN	RIGHT	
17:04	16:54	16:44	19,5		183,4	↑	Brugse Steenweg, N374		Zoete-Vaartstraat	778	
17:05	16:54	16:45	19,2		183,7	↑	Brugse Steenweg, N374		Kasteeldreef	779	
17:05	16:55	16:45	18,9		184,0	↑	Brugse Steenweg, N374	Pauverleutestraat		780	
17:05	16:55	16:45	18,9		184,0	↑	Brugse Steenweg, N374		Gemeneweidestraat	781	
17:05	16:55	16:45	18,9		184,0	↑	Brugse Steenweg, N374	Warmoezenierstraat		782	
17:05	16:55	16:45	18,8		184,1	↑	Brugse Steenweg, N374		Hoveniersstraat	783	
17:05	16:55	16:45	18,6		184,3	↑	Brugse Steenweg, N374	Arendstraat		784	
17:06	16:55	16:46	18,5		184,4	↑	Brugse Steenweg, N374	Smallestraat	Fortstraat	785	
17:07	16:56	16:46	17,7		185,2	↑	Brugse Steenweg, N374		Vriezeganzenstraat	786	
17:07	16:56	16:47	17,6	DAMME	185,3	↑	Koolkerksesteenweg, N374			787	
17:07	16:56	16:47	17,6	{Oostkerke}	185,3	↑	Koolkerksesteenweg, N374			788	
17:07	16:57	16:47	17,4		185,5	↑	Koolkerksesteenweg, N374		Mikhemstraat	789	
17:08	16:57	16:47	17,0		185,9	↑	Koolkerksesteenweg, N374		Mikhemstraat	790	
17:08	16:58	16:48	16,6		186,3	↑	Koolkerksesteenweg, N374	Amelinsbrugstraat		791	
17:08	16:58	16:48	16,5		186,4	↑	Koolkerksesteenweg, N374		Pompestraat	792	
17:10	16:59	16:49	15,5		187,4	↑	Koolkerksesteenweg, N374		Dammesteenweg	793	
17:10	16:59	16:49	15,5	Way-in 19	187,4	↑	Way-in Mobs - Rechts invoegen			794	
17:10	16:59	16:49	15,4		187,5	↑	Koolkerksesteenweg, N374	Dudzelesteenweg		795	
17:10	16:59	16:49	15,4	Way-Out 20	187,5	↑	Way-out 20 - Wedstrijd r.d 7,6 km / Mobs l.a 3,6 km			796	
17:10	16:59	16:50	15,2		187,7	↑	Koolkerksesteenweg, N374	Pereboomstraat		797	
17:11	17:00	16:50	14,7		188,2	↑	Koolkerksesteenweg, N374		Versevaardijk	798	
17:11	17:01	16:51	14,1		188,8	↑	Koolkerksesteenweg, N374	Pereboomstraat		799	
17:12	17:01	16:51	13,8		189,1	↑	Bridge - Schipdonk canal / Leopold canal			800	
17:12	17:01	16:51	13,8		189,1	↑	Leopoldvaart-Noord		Koolkerkesteenweg	801	
17:13	17:02	16:52	12,8		190,1	↑	Leopoldvaart-Noord		Heernisstraat	802	
17:15	17:04	16:54	11,3		191,6	↑	Westkapelse Steenweg, N376		Dudzelestraat / Knoksebaan	803	
17:15	17:04	16:54	11,2	BRUGGE	191,7	↑	Bridge - Schipdonk canal / Leopold canal			804	
17:15	17:04	16:54	11,2	{Dudzele}	191,7	↑	Westkapelse Steenweg, N376			805	
17:15	17:04	16:54	11,2	START - Litterzone	191,7	↑	START - Litter zone			806	
17:16	17:05	16:55	10,9	END - Litterzone	192,0	↑	END - Litter zone			807	
17:16	17:05	16:55	10,9		192,0	↑	Westkapelse Steenweg, N376	Zeekanaalweg		808	
17:17	17:06	16:56	9,7		193,2	↑	Westkapelse Steenweg, N376	Zwiersweg		809	
17:18	17:07	16:57	9,0		193,9	↑	Westkapelse Steenweg, N376		Nieuwe Groenestraat	810	
17:19	17:08	16:58	8,7		194,2	↑	Westkapelse Steenweg, N376	Kleine Molenstraat	Elvoordestraat	811	
17:19	17:08	16:58	8,4		194,5	↑	Westkapelse Steenweg, N376		Kasteelstraat	812	
17:20	17:09	16:58	8,0		194,9	↑	Westkapelse Steenweg, N376		Vaneweg	813	
17:20	17:09	16:59	7,8		195,1	↑	Westkapelse Steenweg, N376	Arnaat Vynckestraat		814	
17:20	17:09	16:59	7,8	Way-in 20	195,1	↑	Way-in Mobs - Links invoegen			815	
17:20	17:09	16:59	7,5		195,4	↑	Dorpsplein, N376		Zwaanhofstraat	816	
17:20	17:09	16:59	7,5		195,4	↑	Dorpsplein, N376	Sint-Lenardsstraat		817	
17:20	17:09	16:59	7,4		195,5	↑	Dorpsplein, N376		Bossiersgoed	818	
17:20	17:09	16:59	7,4		195,5	↑	Dorpsplein, N376		Herdersbruggestraat	819	
17:21	17:09	16:59	7,3		195,6	↑	Dudzeelse Steenweg, N376	Krekenstraat		820	
17:21	17:10	17:00	6,9		196,0	↑	Dudzeelse Steenweg, N376	Landslag		821	
17:21	17:10	17:00	6,6		196,3	↑	Dudzeelse Steenweg, N376		Dudzeelse Steenweg	822	
17:22	17:10	17:00	6,5		196,4	↑	Dudzeelse Steenweg, N376		Zomerlindestraat	823	
17:24	17:13	17:03	4,6		198,3	↑	Dudzeelse Steenweg, N376	Kruisabelestraat	Kruisabelestraat	824	
17:24	17:13	17:03	4,6		198,3	↑	Central island			825	
17:26	17:14	17:04	3,5		199,4	↑	Dudzeelse Steenweg, N376	Ronselareststraat		826	
17:26	17:15	17:04	3,3		199,6	↑	Dudzeelse Steenweg, N376	Pauverleutestraat		827	
17:26	17:15	17:04	3,2		199,7	↑	Dudzeelse Steenweg, N376		Vieringstraat	828	
17:26	17:15	17:04	3,0		199,9	↑	Dudzeelse Steenweg, N376	André Goossensstraat		829	

Ø Kph	Ø Kph	Ø Kph	-	MUNICIPALITY - CITY	+		STREET NAME	CROSSING STREET			NR.
								LEFT	MAIN	RIGHT	
17:26	17:15	17:05	2,9		200,0		Dudzeelse Steenweg, N376	André Goossensstraat			830
17:27	17:15	17:05	2,7		200,2		Dudzeelse Steenweg, N376	Bommelbekerstraat			831
17:27	17:15	17:05	2,6		200,3		Dudzeelse Steenweg, N376	Ten Bergeweg			832
17:27	17:15	17:05	2,6		200,3		Central island				833
17:27	17:16	17:05	2,5		200,4		Dudzeelse Steenweg, N376	Dreef ter Panne			834
17:27	17:16	17:05	2,4		200,5		Dudzeelse Steenweg, N376	Landjuwelenstraat			835
17:27	17:16	17:05	2,3		200,6		Dudzeelse Steenweg, N376	Jacob van Maerlantstraat			836
17:27	17:16	17:06	2,1		200,8		Dudzeelse Steenweg, N376	Pannebekerstraat			837
17:28	17:16	17:06	1,9		201,0		Dudzeelse Steenweg, N376	Ronsaardbekerstraat			838
17:28	17:16	17:06	1,9		201,0		Dudzeelse Steenweg, N376	Dudzeelse Steenweg			839
17:28	17:16	17:06	1,8		201,1		Dudzeelse Steenweg, N376	Krommestraat			840
17:28	17:17	17:06	1,7		201,2		Havenstraat, N376	Lodewijk Coiseaukaai			841
17:28	17:17	17:06	1,7		201,2		Narrow section				842
17:28	17:17	17:06	1,6		201,3		Warandebbrug	Fort Lapin	Dint-Pieterskaai		843
17:28	17:17	17:06	1,6	{Brugge}	201,3		Bridge - Warandebbrug				844
17:28	17:17	17:06	1,5		201,4		Komvest	Walweinstraat			845
17:28	17:17	17:06	1,4		201,5		Komvest	Walweinstraat			846
17:29	17:17	17:07	1,3		201,6		Komvest	Ter Pannestraat			847
17:29	17:17	17:07	1,0	FINAL KM	201,9		Komvest	Leopold II-Laan			848
17:29	17:18	17:07	0,9		202,0		Komvest	Nikolaas Gombertstraat			849
17:29	17:18	17:07	0,7		202,2		Koningin Elisabethlaan	Veldemaarschalk Fochstraat			850
17:30	17:18	17:08	0,5		202,4		Gulden Vlieslaan	Ezelpoort			851
17:30	17:18	17:08	0,5	DEVIATION >>>	202,4		Gulden Vlieslaan	Scheepsdalelaan			852
17:30	17:19	17:08	0,0		202,9		FINISH	Karel de Stoutelaan			853