

# Lotto Belgium Cup Women

*Dwars door het Hageland - Begijnendijk-Betekom - Aarschot - 1.2*















































Ø Kph	Ø Kph	Ø Kph	-	MUNICIPALITY - CITY	+		STREET NAME	CROSSING STREET			NR.
								LEFT	MAIN	RIGHT	
38	40	42		Vlaams Brabant	0,0		START NEUTRALIZATION - Sporthal	Pastoor Pitetlaan, N21			1
09:15	09:15	09:15	7,0	BEGIJNENDIJK	0,3		Pastoor Pitetlaan, N21	Prof. Scharpélaan			2
09:16	09:16	09:16	6,5	{Betekom}	0,5		Pastoor Pitetlaan, N21	Beekstraat			3
09:16	09:16	09:16	6,4		0,6		Werchtersesteenweg, N21	Pater Damiaanstraat			4
09:16	09:16	09:16	6,4		0,6		Werchtersesteenweg, N21	Pastorijstraat			5
09:16	09:16	09:16	6,2		0,8		Raystraat	Werchtersesteenweg, N21			6
09:16	09:16	09:16	6,1		0,9		Raystraat	Processieweg			7
09:17	09:17	09:17	6,0		1,0		Raystraat	Raystraat			8
09:18	09:18	09:18	5,4		1,6		Tremelosesteenweg	Tremelosesteenweg			9
09:18	09:18	09:18	5,4	TREMELO	1,6		Bossepleinstraat	Tremelosesteenweg			10
09:18	09:18	09:18	5,1	{Baal}	1,9		Bossepleinstraat	Balenbergstraat			11
09:19	09:19	09:19	4,8		2,2		Bossepleinstraat	Bredevennestraat			12
09:20	09:20	09:20	4,4		2,6		Moorsemsestraat	Moorsemsestraat			13
09:20	09:20	09:20	4,4		2,6		Moorsemsestraat	Moorsemsestraat			14
09:20	09:20	09:20	4,2		2,8		Moorsemsestraat	Balenbergstraatje			15
09:21	09:21	09:21	3,9	BEGIJNENDIJK	3,1		Kwetterstraat				16
09:21	09:21	09:21	3,9		3,1		Kwetterstraat	Balenbergstraat			17
09:21	09:21	09:21	3,9		3,1		Kwetterstraat	Balenbergstraat			18
09:22	09:22	09:22	3,5		3,5		Kwetterstraat	Kwetterstraat			19
09:22	09:22	09:22	3,4		3,6		Willekenslaan	Willekenslaan			20
09:22	09:22	09:22	3,4		3,6		Willekenslaan	O.L.Vrouwstraat			21
09:22	09:22	09:22	3,1		3,9		Moorsemsestraat	Hannekensstraat			22
09:23	09:23	09:23	3,0		4,0		Moorsemsestraat	Wittevinnestraat			23
09:23	09:23	09:23	2,9		4,1		Peuterstraat	Moorsemsestraat			24
09:25	09:25	09:25	1,7		5,3		Peuterstraat	Remerstraat			25
09:26	09:26	09:26	1,5		5,5		Baalsesteenweg	Baalsesteenweg			26
09:26	09:26	09:26	1,2		5,8		Baalsesteenweg	Jagerstraat	Baalsesteenweg		27
09:27	09:27	09:27	0,9		6,1		Baalsesteenweg	Vissendijk			28
09:27	09:27	09:27	0,8		6,2		Betekomsesteenweg	Dorpsstraat			29
09:27	09:27	09:27	0,6		6,4		Betekomsesteenweg	Kleinesteenweg			30
09:28	09:28	09:28	0,3		6,7		Betekomsesteenweg	Raamstraat	Betekomsesteenweg		31
09:28	09:28	09:28	0,1		6,9		Betekomsesteenweg	Sint Luciastraat			32
09:29	09:29	09:29	0,0		7,0		End Neutralisation	Betekomsesteenweg thv Kapel			33
09:29	09:29	09:29	120,3		0,0		Official Start				34
09:29	09:29	09:29	120,2		0,1		Betekomsesteenweg	Goreweg			35
09:29	09:29	09:29	120,2	{Betekom}	0,1		Betekomsesteenweg				36
09:29	09:29	09:29	120,1		0,2		Betekomsesteenweg	Rogaarden			37
09:30	09:30	09:30	119,5		0,8		Prof. Scharpélaan	Moorsemsestraat			38
09:30	09:30	09:30	119,3		1,0		Prof. Scharpélaan	O.L.Vrouwstraat			39
09:30	09:30	09:30	119,2		1,1		Prof. Scharpélaan	O.L.Vrouwstraat			40
09:30	09:30	09:30	119,1		1,2		Prof. Scharpélaan	Tramstraat			41
09:31	09:31	09:31	118,5		1,8		Prof. Scharpélaan	Seypstraat			42
09:32	09:32	09:32	118,2		2,1		Prof. Scharpélaan	Grote baan			43

Ø Kph	Ø Kph	Ø Kph	-	MUNICIPALITY - CITY	+		STREET NAME	CROSSING STREET			NR.
								LEFT	MAIN	RIGHT	
09:32	09:32	09:32	117,9		2,4	↑	Prof. Scharpélaan	Voetbalpleinstr	Willekenslaan	44	
09:32	09:32	09:32	117,8		2,5	↑	Prof. Scharpélaan	Voetbalpleinstr		45	
09:33	09:33	09:33	117,5		2,8	↑	Prof. Scharpélaan		Tremlosesteenweg	46	
09:33	09:33	09:33	117,2		3,1	⚙️	Pastoor Pitetlaan, N21		Prof. Scharpélaan Pitetlaan	47	
09:34	09:34	09:34	116,8		3,5	↑	Aarschotsesteenweg, N21b		Aarschotsesteenweg	48	
09:35	09:34	09:34	116,5		3,8	↑	Aarschotsesteenweg, N21b		Tumkensberg	49	
09:35	09:35	09:34	116,2		4,1	↑	Aarschotsesteenweg, N21b		Heuvelstraat	50	
09:35	09:35	09:35	116,1		4,2	↑	Aarschotsesteenweg, N21b		Beemdstraat	51	
09:35	09:35	09:35	116,1		4,2	↑	Aarschotsesteenweg, N21b		Soelstraat	52	
09:35	09:35	09:35	115,9		4,4	↑	Aarschotsesteenweg, N21b		Hulstsestraat	53	
09:36	09:35	09:35	115,8		4,5	↑	Aarschotsesteenweg, N21b		Hulstsestraat	54	
09:36	09:36	09:35	115,6		4,7	↑	Aarschotsesteenweg, N21b		Steijenhoflaan	55	
09:36	09:36	09:36	115,4		4,9	↑	Aarschotsesteenweg, N21b		Amerstraat	56	
09:36	09:36	09:36	115,4		4,9	↑	Aarschotsesteenweg, N21b	Staeystraat	Amerstraat	57	
09:37	09:36	09:36	115,1		5,2	⚙️	Ter Heidelaan, R25		R25 - Westelijke Ring	58	
09:37	09:37	09:36	114,9	<b>AARSCHOT</b>	5,4	↑	Ter Heidelaan, R25			59	
09:38	09:38	09:37	114,2	{Aarschot}	6,1	⚠️	Ter Heidelaan, R25		Nijverheidslaan	60	
09:39	09:39	09:38	113,6		6,7	↑	Ter Heidelaan, R25	K. Mechelsebaan	K. Mechelsebaan	61	
09:39	09:39	09:38	113,6		6,7	⚙️	Attention - Central Island			62	
09:40	09:39	09:39	113,1		7,2	⚠️	Witte Molenlaan, R25	Liersesteenweg	Liersesteenweg	63	
09:40	09:40	09:39	112,9		7,4	↑	Witte Molenlaan, R25		inrit Wittemolen laan	64	
09:41	09:40	09:40	112,6		7,7	↑	Witte Molenlaan, R25		inrit Wittemolen laan	65	
09:42	09:41	09:41	111,9		8,4	⚠️	Gijmelsesteenweg, R25		Gijmelsesteenweg	66	
09:42	09:41	09:41	111,7		8,6	↑	Gijmelsesteenweg, R25		Withuisstraat	67	
09:42	09:42	09:41	111,6		8,7	↑	Oostelijke Ring, R25	Langdorpsestwg	Langdorpsestwg	68	
09:43	09:42	09:42	111,0		9,3	⚠️	Oostelijke Ring, R25	Bekaflaan	Bekaflaan	69	
09:44	09:43	09:42	110,7		9,6	⊘	1e Passage Finish			70	
09:44	09:43	09:42	110,6		9,7	↑	Oostelijke Ring, R25		Inrit Demervallei	71	
09:44	09:44	09:43	110,2		10,1	↑	Oostelijke Ring, R25		Diestsestraat	72	
09:45	09:44	09:43	109,9		10,4	↪️	Schoonhovendreef		Oostelijke Ring, R25	73	
09:45	09:44	09:43	109,9	Beklimming / Climb	10,4	⚠️	Schoonhovendreef - 600m - AVG 6,4%			74	
09:45	09:44	09:43	109,9	Way-out 1	10,4	🚲	Way-out 1 - Wedstrijd r.a 3,1 km / Mobs 1,1 km			75	
09:45	09:44	09:44	109,7		10,6	↑	Schoonhovendreef		Vijverstraat	76	
09:46	09:45	09:44	109,4		10,9	↑	Schoonhovendreef	Hogeweg	Leibergweg	77	
09:46	09:45	09:44	109,3		11,0	↪️	Tieltsebaan		Braekepoort	78	
09:47	09:46	09:45	108,7		11,6	↑	Tieltsebaan		Hogeweg	79	
09:47	09:46	09:45	108,6		11,7	↪️	Haterbeekstraat		Tieltsebaan	80	
09:48	09:47	09:46	108,0		12,3	↑	Haterbeekstraat		Vlietstraat	81	
09:48	09:47	09:46	107,9		12,4	Y	Haterbeekstraat		Paapbosstraat	82	
09:50	09:48	09:48	107,0		13,3	↪️	Heikenstraat		Heikenstraat	83	
09:50	09:49	09:48	106,8		13,5	↑	Heikenstraat		Muizenstraat	84	
09:50	09:49	09:48	106,8		13,5	↪️	Diestsesteenweg N10		Diestsesteenweg N10	85	
09:50	09:49	09:48	106,8	Way-in 1	13,5	🚲	Way-in 1 Diestsesteenweg			86	
09:50	09:49	09:48	106,8		13,5	⚙️	Attention - Central Island			87	
09:50	09:49	09:48	106,7	{Rillaar}	13,6	↑	Diestsesteenweg N10			88	
09:51	09:50	09:49	106,1		14,2	↑	Diestsesteenweg N10	Meyerveldstraat	Nopstal	89	

Ø Kph	Ø Kph	Ø Kph	-	MUNICIPALITY - CITY	+		STREET NAME	CROSSING STREET			NR.
								LEFT	MAIN	RIGHT	
09:51	09:50	09:49	106,0		14,3		Attention - Central Island				90
09:51	09:50	09:49	106,0		14,3		Nopstal	Diestsesteenweg N10			91
09:51	09:50	09:49	105,8		14,5		Nopstal	Nopstal		Nopstal	92
09:51	09:50	09:49	105,8	Beklimming / Climb	14,5		Nopstal - 1200m - AVG 3,6%				93
09:52	09:51	09:50	105,4		14,9		Huiskens	Molenstraat			94
09:53	09:51	09:50	105,0		15,3		Huiskens	Huiskens			95
09:53	09:52	09:51	104,6		15,7		Leuvenseweg	Steenberg .euvenseweg			96
09:55	09:54	09:53	103,4		16,9		Leuvenseweg	Marktweg			97
09:55	09:54	09:53	103,4		16,9		Leuvenseweg	Oudebaan			98
09:55	09:54	09:53	103,3		17,0		Attention - Central Island				99
09:55	09:54	09:53	103,3		17,0		Molenstraat	Molenstraat			100
09:55	09:54	09:53	103,3		17,0		Molenstraat	Blankestraat			101
09:56	09:54	09:53	103,2		17,1		Tieltseweg	Tieltseweg			102
09:56	09:54	09:53	103,2		17,1		Tieltseweg	Oudebaan			103
09:56	09:55	09:53	102,9		17,4		Tieltseweg	Tieltseweg			104
09:56	09:55	09:54	102,8		17,5		Tieltseweg	Oudenbos		Heiken	105
09:57	09:55	09:54	102,5		17,8		Tieltseweg			Heiken	106
09:57	09:55	09:54	102,4		17,9		Tieltseweg			Heiken	107
09:57	09:56	09:54	102,3		18,0		Tieltseweg			Heiken	108
09:57	09:56	09:55	102,0		18,3		Tieltseweg			Klopperberg	109
09:58	09:56	09:55	101,8		18,5		Tieltseweg			Tienbunder	110
09:58	09:56	09:55	101,7		18,6		Tieltseweg	Tieltseweg			111
09:58	09:57	09:55	101,6		18,7		Tieltseweg	Donk		Tienbunder	112
09:58	09:57	09:55	101,5		18,8		Bridge E314				113
09:58	09:57	09:55	101,5		18,8		Tieltseweg			Tienbunder	114
09:59	09:57	09:56	101,1		19,2		Tieltseweg			Haldertstraat	115
09:59	09:57	09:56	101,1	Way-out 2	19,2		Way-out 2 - Wedstrijd r.d 10,6 km / Mobs r.a 2,7 km				116
09:59	09:57	09:56	101,1	<b>TIELT WINGE</b>	19,2		Rillaarseweg				117
09:59	09:57	09:56	101,0	{Tielt}	19,3		Rillaarseweg	Begijnbosweg		Rillaarseweg	118
09:59	09:58	09:57	100,7		19,6		Rillaarseweg	Begijnbosweg			119
10:00	09:58	09:57	100,6		19,7		Rillaarseweg			Rillaarseweg	120
10:00	09:58	09:57	100,5		19,8		Rillaarseweg	Rillaarseweg			121
10:00	09:59	09:57	100,3		20,0		Rillaarseweg	Boekhoutstraat			122
10:01	09:59	09:58	99,8		20,5		Rillaarseweg	Hazenpad			123
10:01	10:00	09:58	99,5		20,8		Rillaarseweg	Stekstraat		Boterstraat	124
10:02	10:00	09:59	99,3		21,0		Versmalling / Narrowing				
10:02	10:00	09:59	99,2		21,1		Rillaarseweg			Bergstraat	126
10:02	10:00	09:59	99,2		21,1		Rillaarseweg			Bergstraat	127
10:02	10:00	09:59	99,1		21,2		Rillaarseweg	Dorpsstraat			128
10:02	10:00	09:59	99,1		21,2		Attention - Central Island				129
10:02	10:00	09:59	99,0		21,3		Versmalling / Narrowing				130
10:02	10:00	09:59	99,0		21,3		Rillaarseweg	Solveldstraat		Bergstraat	131
10:02	10:01	09:59	98,8		21,5		Rillaarseweg			Sint Annastraat	132
10:03	10:01	10:00	98,5		21,8		Blerebergstraat	Kruisstraat			133
10:03	10:02	10:00	98,3		22,0		Blerebergstraat			Postweg	134
10:04	10:02	10:00	98,1		22,2		Blerebergstraat	Heuvelstraat		Keulestraat	135

Ø Kph	Ø Kph	Ø Kph	-	MUNICIPALITY - CITY	+		STREET NAME	CROSSING STREET			NR.
								LEFT	MAIN	RIGHT	
10:04	10:02	10:01	97,8		22,5		Optielt	Oude Pastori Blerebergstr			136
10:04	10:02	10:01	97,7		22,6		Optielt	Optielt			137
10:04	10:03	10:01	97,6		22,7		Optielt	Dag-en nachtstr			138
10:05	10:03	10:02	97,2		23,1		Sint Donatusweg	Optielt			139
10:05	10:04	10:02	96,9		23,4		Oude Leuvensebaan	Oude Leuvensebaan			140
10:06	10:04	10:03	96,5		23,8		Oude Leuvensebaan	Goethuysweg			141
10:07	10:05	10:03	96,1		24,2		Oude Leuvensebaan	Alsbergweg			142
10:07	10:05	10:03	95,9	{Sint-Joris-Winge}	24,4		Oude Leuvensebaan				143
10:07	10:05	10:04	95,7		24,6		Oude Leuvensebaan	Dellestraat			144
10:08	10:06	10:04	95,5		24,8		Oude Leuvensebaan	Vlaaistraat			145
10:09	10:07	10:05	94,9		25,4		Wingerstraat	Wingerstraat Kleerbeekstr			146
10:09	10:07	10:05	94,5		25,8		Motbroekstraat	Motbroekstraat			147
10:09	10:07	10:06	94,4		25,9		Motbroekstraat	Motbroekstraat			148
10:10	10:08	10:06	94,2		26,1		Motbroekstraat	Heikenstraat			149
10:10	10:08	10:06	94,0		26,3		Motbroekstraat	Houwaartstraat			150
10:11	10:08	10:07	93,7	{Houwaart}	26,6		Roeselberg				151
10:11	10:09	10:07	93,4		26,9		Roeselberg	Stokskesstraat			152
10:11	10:09	10:07	93,3		27,0		Roeselberg	Stokskesstraat			153
10:12	10:09	10:08	93,0		27,3		Kriebekestraat	Roeselberg			154
10:13	10:11	10:09	92,2		28,1		Versmalling / Narrowing				155
10:13	10:11	10:09	92,2		28,1		Kriebekestraat	Kriebekestraat			156
10:13	10:11	10:09	92,1		28,2		Kriebekestraat	Kriebekestraat			157
10:14	10:11	10:09	91,8		28,5		Kriebekestraat	Kriebekestraat			158
10:14	10:11	10:09	91,7		28,6		Kriebekestraat	Streekweg			159
10:14	10:11	10:09	91,7		28,6		Haldertstraat	Heikant			160
10:14	10:12	10:10	91,5		28,8		Attention - Central Island				161
10:14	10:12	10:10	91,3		29,0		Haldertstraat	Molenstraat			162
10:14	10:12	10:10	91,2		29,1		Haldertstraat	Halderstraat			163
10:15	10:12	10:10	91,1		29,2		Haldertstraat	Neringestraat			164
10:16	10:13	10:11	90,5		29,8		Houwaartsebergweg	Haldertstraat			165
10:16	10:13	10:11	90,5	Way-in 2	29,8		Way-in 1 Haldertstraat				
10:16	10:14	10:12	90,2		30,1		Houwaartsebergweg	Houwaartsebergweg			167
10:16	10:14	10:12	90,2	Beklimming / Climb	30,1		Muur van Houwaart - AVG 8,1% - 500m				168
10:17	10:14	10:12	89,9		30,4		Houwaartsebergweg	Houwaartsebergweg			169
10:17	10:14	10:12	89,8		30,5		Houwaartsebergweg	Houwaartsebergweg			170
10:17	10:14	10:12	89,8		30,5		Wijngaardstraat	Wijngaardstraat			171
10:17	10:15	10:12	89,6		30,7		Bergweideweg	Wijngaardstraat			172
10:17	10:15	10:13	89,3	HOLSBEEK	31,0		Kriesberg	Bergweideweg			173
10:20	10:17	10:15	88,0	{Nieuwrode}	32,3		Kriesberg	Vliet			174
10:21	10:18	10:16	87,2		33,1		Zandstraat	Plamootstraat			175
10:21	10:18	10:16	87,3		33,0		Zandstraat	Zandstraat	Zandstraat		176
10:21	10:19	10:16	86,8		33,5		Zandstraat	Zandstraat			177
10:22	10:19	10:17	86,7		33,6		Zandstraat	Plamootstraat			178
10:22	10:19	10:17	86,6		33,7		Zandstraat	Vliet			179
10:22	10:19	10:17	86,6		33,7		Attention - Central Island				180
10:22	10:19	10:17	86,6		33,7		Sint Lambertusstraat	Rijksweg			181

Ø Kph	Ø Kph	Ø Kph	-	MUNICIPALITY - CITY	+		STREET NAME	CROSSING STREET			NR.
								LEFT	MAIN	RIGHT	
10:22	10:19	10:17	86,6		33,7		Versmalling / Narrowing				182
10:22	10:19	10:17	86,5		33,8		Sint Lambertusstraat			Dorp	183
10:22	10:19	10:17	86,4		33,9		Sint Lambertusstraat	Losting			184
10:22	10:19	10:17	86,4		33,9		Dorp	Losting			185
10:22	10:19	10:17	86,4		33,9		Dorp			Dorp	186
10:22	10:20	10:17	86,2		34,1		Dorp			Dorp	187
10:23	10:20	10:18	86,0		34,3		Panoramastraat	Hoekje	Appelweg		188
10:24	10:21	10:19	85,3		35,0		Panoramastraat	Sint Jobsweg			189
10:24	10:21	10:19	85,1		35,2		Rot		Kraaikant		190
10:25	10:22	10:19	84,8		35,5		Rot	De kluis		Veeliedenstr	191
10:25	10:23	10:20	84,3		36,0		Rot		Rot		192
10:25	10:23	10:20	84,3	<b>AARSCHOT</b>	36,0		Holsbeeksesteenweg				193
10:26	10:23	10:20	84,0	{Gelrode}	36,3		Bridge E314				194
10:26	10:23	10:21	83,7		36,6		Holsbeeksesteenweg	De kluis		Stertstraat	195
10:27	10:24	10:21	83,4		36,9		Holsbeeksesteenweg	Parhostraat			196
10:27	10:24	10:21	83,3		37,0		Attention - Central Island				
10:27	10:24	10:21	83,3		37,0		Holsbeeksesteenweg			Rillaarsebaan	198
10:27	10:24	10:22	83,2		37,1		Holsbeeksesteenweg	J.A.Van Emelenstraat			199
10:27	10:24	10:22	83,0		37,3		Dorpsstraat			Dorpsstraat	200
10:28	10:25	10:22	82,8		37,5		Dorpsstraat				201
10:28	10:25	10:22	82,8		37,5		Pastoor Dergenstraat	Gelrodestraat		Heldenstraat	202
10:28	10:25	10:22	82,6		37,7		Pastoor Dergenstraat			Pastoor Dergenstraat	203
10:28	10:25	10:22	82,6		37,7		Pastoor Dergenstraat	Kerkvoetweg			204
10:28	10:25	10:22	82,6		37,7		Pastoor Dergenstraat				205
10:28	10:25	10:23	82,4		37,9		Pastoor Dergenstraat			Pastoor Dergenstraat	206
10:28	10:25	10:23	82,4		37,9		Pastoor Dergenstraat	Donkerstraat			207
10:29	10:26	10:23	82,3		38,0		Pastoor Dergenstraat	O.Vanden Eyndepad		Brimveld	208
10:29	10:26	10:23	82,1		38,2		Oude Steenweg			Pastoor Dergenstraat	209
10:29	10:26	10:23	81,9		38,4		Oude Steenweg	Lindeboomstraat			210
10:29	10:26	10:24	81,8		38,5		Oude Steenweg			Bergstraat	211
10:29	10:26	10:24	81,7		38,6		Leuvensesteenweg, N19	Leuvensesteenweg			212
10:30	10:27	10:24	81,2		39,1		Leuvensesteenweg, N19	Wipstraat			213
10:30	10:27	10:25	81,1		39,2		Leuvensesteenweg, N19			Binnendries	214
10:31	10:28	10:25	80,6		39,7		Leuvensesteenweg, N19			Hemelstraat	215
10:32	10:29	10:26	80,3	{Aarschot}	40,0		Leuvensesteenweg, N19			Eikelberg	216
10:32	10:29	10:26	80,1		40,2		Gaston Geenslaan			Leuvensesteenweg, N19	217
10:32	10:29	10:26	79,9		40,4		Gaston Geenslaan	Nieuwland			218
10:33	10:30	10:27	79,6		40,7		Gaston Geenslaan			Gaston Geenslaan	219
10:34	10:30	10:27	79,1		41,2		Gaston Geenslaan	Gaston Geenslaan			220
10:34	10:31	10:28	78,9		41,4		Westelijke Ring			Nieuwlandlaan	221
10:35	10:32	10:29	78,1		42,2		Ter Heidelaan, R25			R25 - Westelijke Ring	222
10:35	10:32	10:29	77,9	<b>AARSCHOT</b>	42,4		Ter Heidelaan, R25				223
10:37	10:33	10:30	77,2	{Aarschot}	43,1		Ter Heidelaan, R25			Nijverheidslaan	224
10:38	10:34	10:31	76,6		43,7		Ter Heidelaan, R25	K. Mechelsebaan		K. Mechelsebaan	225
10:38	10:34	10:31	76,6		43,7		Attention - Central Island				226
10:38	10:35	10:32	76,1		44,2		Witte Molenlaan, R25	Liersesteenweg		Liersesteenweg	227

Ø Kph	Ø Kph	Ø Kph	-	MUNICIPALITY - CITY	+		STREET NAME	CROSSING STREET			NR.
								LEFT	MAIN	RIGHT	
10:39	10:35	10:32	75,9		44,4	↑	Witte Molenlaan, R25	inrit Wittemolen laan			228
10:39	10:36	10:32	75,6		44,7	↑	Witte Molenlaan, R25	inrit Wittemolen laan			229
10:40	10:37	10:33	74,9		45,4	⚠	Gijmelsesteenweg, R25	Gijmelsesteenweg			230
10:41	10:37	10:34	74,7		45,6	↑	Gijmelsesteenweg, R25	Withuisstraat			231
10:41	10:37	10:34	74,6		45,7	↑	Oostelijke Ring, R25	Langdorpsestwg	Langdorpsestwg		232
10:42	10:38	10:35	74,0		46,3	⚠	Oostelijke Ring, R25	Bekaflaan	Bekaflaan		233
10:42	10:38	10:35	73,7		46,6	⚠	2e Passage Finish - 2 LAPS TO GO				234
10:42	10:39	10:35	73,6		46,7	↑	Oostelijke Ring, R25	Inrit Demervallei			235
10:43	10:39	10:36	73,2		47,1	↑	Oostelijke Ring, R25	Diestsestraat			236
10:43	10:40	10:36	72,9		47,4	↻	Schoonhovendreef	Oostelijke Ring, R25			237
10:43	10:40	10:36	72,9	Beklimming / Climb	47,4	⚠	Schoonhovendreef - 600m - AVG 6,4%				238
10:43	10:40	10:36	72,9	Way-out 1	47,4	⚠	Way-out 1 - Wedstrijd r.a 3,1 km / Mobs 1,1 km				239
10:44	10:40	10:37	72,7		47,6	↑	Schoonhovendreef	Vijverstraat			240
10:44	10:40	10:37	72,4		47,9	↑	Schoonhovendreef	Hogeweg	Leibergweg		241
10:44	10:41	10:37	72,3		48,0	↻	Tieltsebaan	Braekepoort			242
10:45	10:41	10:38	71,7		48,6	↑	Tieltsebaan	Hogeweg			243
10:45	10:42	10:38	71,6		48,7	↻	Haterbeekstraat	Tieltsebaan			244
10:46	10:42	10:39	71,0		49,3	↑	Haterbeekstraat	Vlietstraat			245
10:47	10:43	10:39	70,9		49,4	Y	Haterbeekstraat	Paapbosstraat			246
10:48	10:44	10:40	70,0		50,3	↻	Heikenstraat	Heikenstraat			247
10:48	10:44	10:41	69,8		50,5	↑	Heikenstraat	Muizenstraat			248
10:48	10:44	10:41	69,8		50,5	↻	Diestsesteenweg N10	Diestsesteenweg N10			249
10:48	10:44	10:41	69,8	Way-in 1	50,5	⚠	Way-in 1 Diestsesteenweg				250
10:48	10:44	10:41	69,8		50,5	⚠	Attention - Central Island				251
10:48	10:44	10:41	69,7	{Rillaar}	50,6	↑	Diestsesteenweg N10				252
10:49	10:45	10:42	69,1		51,2	↑	Diestsesteenweg N10	Meyerveldstraat	Nopstal		253
10:50	10:45	10:42	69,0		51,3	⚠	Attention - Central Island				254
10:50	10:45	10:42	69,0		51,3	↻	Nopstal	Diestsesteenweg N10			255
10:50	10:46	10:42	68,8		51,5	↻	Nopstal	Nopstal	Nopstal		256
10:50	10:46	10:42	68,8	Beklimming / Climb	51,5	⚠	Nopstal - 1200m - AVG 3,6%				257
10:50	10:46	10:43	68,4		51,9	↑	Huiskens	Molenstraat			258
10:51	10:47	10:43	68,0		52,3	↻	Huiskens	Huiskens			259
10:52	10:48	10:44	67,6		52,7	↻	Leuvenseweg	Steenberg .euvenseweg			260
10:54	10:49	10:46	66,4		53,9	↑	Leuvenseweg	Marktweg			261
10:54	10:49	10:46	66,4		53,9	↑	Leuvenseweg	Oudebaan			262
10:54	10:50	10:46	66,3		54,0	⚠	Attention - Central Island				263
10:54	10:50	10:46	66,3		54,0	Y	Molenstraat	Molenstraat			264
10:54	10:50	10:46	66,3		54,0	↑	Molenstraat	Blankestraat			265
10:54	10:50	10:46	66,2		54,1	↻	Tieltseweg	Tieltseweg			266
10:54	10:50	10:46	66,2		54,1	↑	Tieltseweg	Oudebaan			267
10:54	10:50	10:46	65,9		54,4	↑	Tieltseweg	Tieltseweg			268
10:55	10:50	10:46	65,8		54,5	↑	Tieltseweg	Oudenbos	Heiken		269
10:55	10:51	10:47	65,5		54,8	↑	Tieltseweg	Heiken			270
10:55	10:51	10:47	65,4		54,9	↑	Tieltseweg	Heiken			271
10:55	10:51	10:47	65,3		55,0	↑	Tieltseweg	Heiken			272
10:56	10:51	10:48	65,0		55,3	↑	Tieltseweg	Klopperberg			273

Ø Kph	Ø Kph	Ø Kph	-	MUNICIPALITY - CITY	+		STREET NAME	CROSSING STREET			NR.
								LEFT	MAIN	RIGHT	
10:56	10:52	10:48	64,8		55,5	↑	Tieltseweg	Tienbunder			274
10:56	10:52	10:48	64,7		55,6	↑	Tieltseweg	Tieltseweg			275
10:56	10:52	10:48	64,6		55,7	↑	Tieltseweg	Donk	Tienbunder		276
10:57	10:52	10:48	64,5		55,8	⚖	Bridge E314				277
10:57	10:52	10:48	64,5		55,8	↑	Tieltseweg	Tienbunder			278
10:57	10:53	10:49	64,1		56,2	↑	Tieltseweg	Haldertstraat			279
10:57	10:53	10:49	64,1	Way-out 2	56,2	🚲	Way-out 2 - Wedstrijd r.d 10,6 km / Mobs r.a 2,7 km			280	
10:57	10:53	10:49	64,1	<b>TIELT WINGE</b>	56,2	↑	Rillaarseweg				281
10:57	10:53	10:49	64,0	{Tielt}	56,3	↑	Rillaarseweg	Begijnbosweg	Rillaarseweg		282
10:58	10:53	10:49	63,7		56,6	↑	Rillaarseweg	Begijnbosweg			283
10:58	10:54	10:50	63,6		56,7	↑	Rillaarseweg	Rillaarseweg			284
10:58	10:54	10:50	63,5		56,8	↑	Rillaarseweg	Rillaarseweg			285
10:59	10:54	10:50	63,3		57,0	↑	Rillaarseweg	Boekhoutstraat			286
10:59	10:55	10:51	62,8		57,5	↑	Rillaarseweg	Hazenpad			287
11:00	10:55	10:51	62,5		57,8	↑	Rillaarseweg	Stekstraat	Boterstraat		288
11:00	10:56	10:51	62,3		58,0	⚡	Versmalling / Narrowing				
11:00	10:56	10:52	62,2		58,1	↑	Rillaarseweg	Bergstraat			290
11:00	10:56	10:52	62,2		58,1	↑	Rillaarseweg	Bergstraat			291
11:00	10:56	10:52	62,1		58,2	↻	Rillaarseweg	Dorpsstraat			292
11:00	10:56	10:52	62,1		58,2	⚡	Attention - Central Island			293	
11:01	10:56	10:52	62,0		58,3	⚡	Versmalling / Narrowing			294	
11:01	10:56	10:52	62,0		58,3	↑	Rillaarseweg	Solveldstraat	Bergstraat		295
11:01	10:56	10:52	61,8		58,5	↑	Rillaarseweg	Sint Annastraat			296
11:01	10:57	10:53	61,5		58,8	↑	Blerebergstraat	Kruisstraat			297
11:02	10:57	10:53	61,3		59,0	↑	Blerebergstraat	Postweg			298
11:02	10:57	10:53	61,1		59,2	↑	Blerebergstraat	Heuvelstraat	Keulestraat		299
11:02	10:58	10:54	60,8		59,5	↻	Optielt	Oude Pastori Blerebergstr			300
11:03	10:58	10:54	60,7		59,6	↑	Optielt	Optielt			301
11:03	10:58	10:54	60,6		59,7	↑	Optielt	Dag-en nachtstr			302
11:03	10:59	10:54	60,2		60,1	↻	Sint Donatusweg	Optielt			303
11:04	10:59	10:55	59,9		60,4	↻	Oude Leuvensebaan	Oude Leuvensebaan			304
11:05	11:00	10:55	59,5		60,8	↑	Oude Leuvensebaan	Goethuysweg			305
11:05	11:00	10:56	59,1		61,2	↑	Oude Leuvensebaan	Alsbergweg			306
11:05	11:01	10:56	58,9	{Sint-Joris-Winge}	61,4	↑	Oude Leuvensebaan				307
11:06	11:01	10:57	58,7		61,6	↑	Oude Leuvensebaan	Dellestraat			308
11:06	11:01	10:57	58,5		61,8	↑	Oude Leuvensebaan	Vlaaistraat			309
11:07	11:02	10:58	57,9		62,4	↻	Wingerstraat	Wingerstraat Kleerbeekstr			310
11:08	11:03	10:58	57,5		62,8	↻	Motbroekstraat	Motbroekstraat			311
11:08	11:03	10:58	57,4		62,9	↑	Motbroekstraat	Motbroekstraat			312
11:08	11:03	10:59	57,2		63,1	↑	Motbroekstraat	Heikenstraat			313
11:08	11:03	10:59	57,0		63,3	↑	Motbroekstraat	Houwaartstraat			314
11:09	11:04	10:59	56,7	{Houwaart}	63,6	↑	Roeselberg				315
11:09	11:04	11:00	56,4		63,9	↑	Roeselberg	Stokskesstraat			316
11:10	11:05	11:00	56,3		64,0	↑	Roeselberg	Stokskesstraat			317
11:10	11:05	11:00	56,0		64,3	↻	Kriebekstraat	Roeselberg			318
11:11	11:06	11:02	55,2		65,1	⚡	Versmalling / Narrowing			319	














Ø Kph	Ø Kph	Ø Kph	-	MUNICIPALITY - CITY	+		STREET NAME	CROSSING STREET			NR.
								LEFT	MAIN	RIGHT	
11:11	11:06	11:02	55,2		65,1	↑	Kriebekestraat	Kriebekestraat			320
11:11	11:06	11:02	55,1		65,2	↑	Kriebekestraat	Kriebekestraat			321
11:12	11:07	11:02	54,8		65,5	↑	Kriebekestraat	Kriebekestraat			322
11:12	11:07	11:02	54,7		65,6	↑	Kriebekestraat	Streekweg			323
11:12	11:07	11:02	54,7		65,6	↻	Haldertstraat	Heikant			324
11:12	11:07	11:03	54,5		65,8	⚠	Attention - Central Island				325
11:13	11:08	11:03	54,3		66,0	↑	Haldertstraat	Molenstraat			326
11:13	11:08	11:03	54,2		66,1	↑	Haldertstraat	Halderstraat			327
11:13	11:08	11:03	54,1		66,2	↑	Haldertstraat	Neringestraat			328
11:14	11:09	11:04	53,5		66,8	↻	Houwaartsebergweg	Haldertstraat			329
11:14	11:09	11:04	53,5	Way-in 2	66,8	🚲	Way-in 1 Haldertstraat				
11:14	11:09	11:04	53,2		67,1	↑	Houwaartsebergweg	Houwaartsebergweg			331
11:14	11:09	11:04	53,2	Beklimming / Climb	67,1	⚠	Muur van Houwaart - AVG 8,1% - 500m				332
11:15	11:10	11:05	52,9		67,4	↑	Houwaartsebergweg	Houwaartsebergweg			333
11:15	11:10	11:05	52,8		67,5	↑	Houwaartsebergweg	Houwaartsebergweg			334
11:15	11:10	11:05	52,8		67,5	↻	Wijngaardstraat	Wijngaardstraat			335
11:15	11:10	11:05	52,6		67,7	↻	Bergweideweg	Wijngaardstraat			336
11:16	11:11	11:06	52,3	HOLSBEEK	68,0	↻	Kriesberg	Bergweideweg			337
11:18	11:12	11:08	51,0	{Nieuwrode}	69,3	↑	Kriesberg	Vliet			338
11:19	11:14	11:09	50,2		70,1	↻	Zandstraat	Plamootstraat			339
11:19	11:14	11:09	50,3		70,0	↻	Zandstraat	Zandstraat	Zandstraat		340
11:20	11:14	11:09	49,8		70,5	↑	Zandstraat	Zandstraat			341
11:20	11:14	11:09	49,7		70,6	↑	Zandstraat	Plamootstraat			342
11:20	11:15	11:10	49,6		70,7	↑	Zandstraat	Vliet			343
11:20	11:15	11:10	49,6		70,7	⚠	Attention - Central Island				344
11:20	11:15	11:10	49,6		70,7	⚠	Sint Lambertusstraat	Rijksweg			345
11:20	11:15	11:10	49,6		70,7	⚠	Versmalling / Narrowing				346
11:20	11:15	11:10	49,5		70,8	↑	Sint Lambertusstraat	Dorp			347
11:20	11:15	11:10	49,4		70,9	↑	Sint Lambertusstraat	Losting			348
11:20	11:15	11:10	49,4		70,9	↑	Dorp	Losting			349
11:20	11:15	11:10	49,4		70,9	↑	Dorp	Dorp			350
11:21	11:15	11:10	49,2		71,1	↑	Dorp	Dorp			351
11:21	11:15	11:10	49,0		71,3	⚠	Panoramastraat	Hoekje	Appelweg		352
11:22	11:17	11:11	48,3		72,0	↑	Panoramastraat	Sint Jobsweg			353
11:23	11:17	11:12	48,1		72,2	↑	Rot	Kraaikant			354
11:23	11:17	11:12	47,8		72,5	↑	Rot	De kluis	Veeliedenstr		355
11:24	11:18	11:13	47,3		73,0	↑	Rot	Rot			356
11:24	11:18	11:13	47,3	AARSCHOT	73,0	↑	Holsbeeksesteenweg				357
11:24	11:18	11:13	47,0	{Gelrode}	73,3	⚠	Bridge E314				358
11:25	11:19	11:14	46,7		73,6	↑	Holsbeeksesteenweg	De kluis	Stertstraat		359
11:25	11:19	11:14	46,4		73,9	↑	Holsbeeksesteenweg	Parhostraat			360
11:25	11:20	11:14	46,3		74,0	⚠	Attention - Central Island				
11:25	11:20	11:14	46,3		74,0	↑	Holsbeeksesteenweg	Rillaarsebaan			362
11:26	11:20	11:14	46,2		74,1	↑	Holsbeeksesteenweg	J.A.Van Emelenstraat			363
11:26	11:20	11:15	46,0		74,3	↻	Dorpsstraat	Dorpsstraat			364
11:26	11:20	11:15	45,8		74,5	⚠	Dorpsstraat				365

Ø Kph	Ø Kph	Ø Kph	-	MUNICIPALITY - CITY	+		STREET NAME	CROSSING STREET			NR.
								LEFT	MAIN	RIGHT	
11:26	11:20	11:15	45,8		74,5	↑	Pastoor Dergenstraat	Gelrodestraat		Heldenstraat	366
11:26	11:21	11:15	45,6		74,7	↑	Pastoor Dergenstraat			Pastoor Dergenstraat	367
11:26	11:21	11:15	45,6		74,7	↑	Pastoor Dergenstraat	Kerkvoetweg			368
11:26	11:21	11:15	45,6		74,7	⚠	Pastoor Dergenstraat				369
11:27	11:21	11:16	45,4		74,9	↑	Pastoor Dergenstraat			Pastoor Dergenstraat	370
11:27	11:21	11:16	45,4		74,9	↑	Pastoor Dergenstraat	Donkerstraat			371
11:27	11:21	11:16	45,3		75,0	↑	Pastoor Dergenstraat	O.Vanden Eyndepad		Brimveld	372
11:27	11:21	11:16	45,1		75,2	↻	Oude Steenweg			Pastoor Dergenstraat	373
11:28	11:22	11:16	44,9		75,4	↑	Oude Steenweg	Lindeboomstraat			374
11:28	11:22	11:16	44,8		75,5	↑	Oude Steenweg			Bergstraat	375
11:28	11:22	11:17	44,7		75,6	↻	Leuvensesteenweg, N19	Leuvensesteenweg			376
11:29	11:23	11:17	44,2		76,1	↑	Leuvensesteenweg, N19	Wipstraat			377
11:29	11:23	11:17	44,1		76,2	↑	Leuvensesteenweg, N19			Binnendries	378
11:30	11:24	11:18	43,6		76,7	↑	Leuvensesteenweg, N19			Hemelstraat	379
11:30	11:24	11:19	43,3	{Aarschot}	77,0	↑	Leuvensesteenweg, N19			Eikelberg	380
11:30	11:24	11:19	43,1		77,2	↶	Gaston Geenslaan			Leuvensesteenweg, N19	381
11:31	11:25	11:19	42,9		77,4	↑	Gaston Geenslaan	Nieuwland			382
11:31	11:25	11:20	42,6		77,7	↶	Gaston Geenslaan			Gaston Geenslaan	383
11:32	11:26	11:20	42,1		78,2	↑	Gaston Geenslaan	Gaston Geenslaan			384
11:32	11:26	11:21	41,9		78,4	⚠	Westelijke Ring			Nieuwlandlaan	385
11:34	11:27	11:22	41,1		79,2	⚙	Ter Heidelaan, R25			R25 - Westelijke Ring	386
11:34	11:28	11:22	40,9	AARSCHOT	79,4	↑	Ter Heidelaan, R25				387
11:35	11:29	11:23	40,2	{Aarschot}	80,1	⚠	Ter Heidelaan, R25			Nijverheidslaan	388
11:36	11:30	11:24	39,6		80,7	↑	Ter Heidelaan, R25	K. Mechelsebaan		K. Mechelsebaan	389
11:36	11:30	11:24	39,6		80,7	⚠	Attention - Central Island				390
11:37	11:30	11:25	39,1		81,2	⚠	Witte Molenlaan, R25	Liersesteenweg		Liersesteenweg	391
11:37	11:31	11:25	38,9		81,4	↑	Witte Molenlaan, R25	inrit Wittemolen laan			392
11:38	11:31	11:25	38,6		81,7	↑	Witte Molenlaan, R25			inrit Wittemolen laan	393
11:39	11:32	11:26	37,9		82,4	⚠	Gijmelsesteenweg, R25	Gijmelsesteenweg			394
11:39	11:32	11:27	37,7		82,6	↑	Gijmelsesteenweg, R25			Withuisstraat	395
11:39	11:33	11:27	37,6		82,7	↑	Oostelijke Ring, R25	Langdorpsestwg		Langdorpsestwg	396
11:40	11:33	11:27	37,2		83,1	⚠	Oostelijke Ring, R25	Bekaflaan		Bekaflaan	397
11:40	11:34	11:28	36,9		83,4	⚠	3e Passage Finish - 1 LAP TO GO				398
11:40	11:34	11:28	36,8		83,5	↑	Oostelijke Ring, R25	Inrit Demervallei			399
11:41	11:34	11:28	36,4		83,9	↑	Oostelijke Ring, R25			Diestsestraat	400
11:41	11:35	11:29	36,1		84,2	↻	Schoonhovendreef			Oostelijke Ring, R25	401
11:41	11:35	11:29	36,1	Beklimming / Climb	84,2	⚠	Schoonhovendreef - 600m - AVG 6,4%				402
11:41	11:35	11:29	36,1	Way-out 1	84,2	⚠	Way-out 1 - Wedstrijd r.a 3,1 km / Mobs 1,1 km				403
11:42	11:35	11:29	35,9		84,4	↑	Schoonhovendreef	Vijverstraat			404
11:42	11:36	11:30	35,6		84,7	↑	Schoonhovendreef	Hogeweg		Leibergweg	405
11:42	11:36	11:30	35,5		84,8	↶	Tieltsebaan			Braekepoort	406
11:43	11:37	11:31	34,9		85,4	↑	Tieltsebaan	Hogeweg			407
11:44	11:37	11:31	34,8		85,5	↶	Haterbeekstraat			Tieltsebaan	408
11:44	11:38	11:32	34,2		86,1	↑	Haterbeekstraat			Vlietstraat	409
11:45	11:38	11:32	34,1		86,2	Y	Haterbeekstraat			Paapbosstraat	410
11:46	11:39	11:33	33,2		87,1	↶	Heikenstraat			Heikenstraat	411

Ø Kph	Ø Kph	Ø Kph	-	MUNICIPALITY - CITY	+		STREET NAME	CROSSING STREET			NR.
								LEFT	MAIN	RIGHT	
11:46	11:39	11:33	33,0		87,3	↑	Heikenstraat	Muizenstraat			412
11:46	11:39	11:33	33,0		87,3	↻	Diestsesteenweg N10	Diestsesteenweg N10			413
11:46	11:39	11:33	33,0	Way-in 1	87,3	🚲	Way-in 1 Diestsesteenweg				414
11:46	11:39	11:33	33,0		87,3	⚠	Attention - Central Island				415
11:47	11:40	11:33	32,9	{Rillaar}	87,4	↑	Diestsesteenweg N10				416
11:47	11:41	11:34	32,3		88,0	↑	Diestsesteenweg N10	Meyerveldstraat	Nopstal		417
11:48	11:41	11:34	32,2		88,1	⚠	Attention - Central Island				418
11:48	11:41	11:34	32,2		88,1	↻	Nopstal	Diestsesteenweg N10			419
11:48	11:41	11:35	32,0		88,3	↻	Nopstal	Nopstal	Nopstal		420
11:48	11:41	11:35	32,0	Beklimming / Climb	88,3	⚠	Nopstal - 1200m - AVG 3,6%				421
11:49	11:42	11:35	31,6		88,7	↑	Huiskens	Molenstraat			422
11:49	11:42	11:36	31,2		89,1	↻	Huiskens	Huiskens			423
11:50	11:43	11:36	30,8		89,5	↻	Leuvenseweg	Steenberg .euvenseweg			424
11:52	11:45	11:38	29,6		90,7	↑	Leuvenseweg	Marktweg			425
11:52	11:45	11:38	29,6		90,7	↑	Leuvenseweg	Oudebaan			426
11:52	11:45	11:38	29,5		90,8	⚠	Attention - Central Island				427
11:52	11:45	11:38	29,5		90,8	↻	Molenstraat	Molenstraat			428
11:52	11:45	11:38	29,5		90,8	↑	Molenstraat	Blankestraat			429
11:52	11:45	11:38	29,4		90,9	↻	Tieltseweg	Tieltseweg			430
11:52	11:45	11:38	29,4		90,9	↑	Tieltseweg	Oudebaan			431
11:53	11:45	11:39	29,1		91,2	↑	Tieltseweg	Tieltseweg			432
11:53	11:45	11:39	29,0		91,3	↑	Tieltseweg	Oudenbos	Heiken		433
11:53	11:46	11:39	28,7		91,6	↑	Tieltseweg	Heiken			434
11:53	11:46	11:40	28,6		91,7	↑	Tieltseweg	Heiken			435
11:53	11:46	11:40	28,5		91,8	↑	Tieltseweg	Heiken			436
11:54	11:47	11:40	28,2		92,1	↑	Tieltseweg	Klopperberg			437
11:54	11:47	11:40	28,0		92,3	↑	Tieltseweg	Tienbunder			438
11:54	11:47	11:41	27,9		92,4	↑	Tieltseweg	Tieltseweg			439
11:55	11:47	11:41	27,8		92,5	↑	Tieltseweg	Donk	Tienbunder		440
11:55	11:47	11:41	27,7		92,6	⚠	Bridge E314				441
11:55	11:47	11:41	27,7		92,6	↑	Tieltseweg	Tienbunder			442
11:55	11:48	11:41	27,3		93,0	↑	Tieltseweg	Haldertstraat			443
11:55	11:48	11:41	27,3	Way-out 2	93,0	🚲	Way-out 2 - Wedstrijd r.d 10,6 km / Mobs r.a 2,7 km				444
11:55	11:48	11:41	27,3	TIELT WINGE	93,0	↑	Rillaarseweg				445
11:56	11:48	11:42	27,2	{Tielt}	93,1	↑	Rillaarseweg	Begijnbosweg	Rillaarseweg		446
11:56	11:49	11:42	26,9		93,4	↑	Rillaarseweg	Begijnbosweg			447
11:56	11:49	11:42	26,8		93,5	↑	Rillaarseweg	Rillaarseweg			448
11:56	11:49	11:42	26,7		93,6	↑	Rillaarseweg	Rillaarseweg			449
11:57	11:49	11:43	26,5		93,8	↑	Rillaarseweg	Boekhoutstraat			450
11:57	11:50	11:43	26,0		94,3	↑	Rillaarseweg	Hazenpad			451
11:58	11:50	11:44	25,7		94,6	↑	Rillaarseweg	Stekstraat	Boterstraat		452
11:58	11:51	11:44	25,5		94,8	⚠	Versmalling / Narrowing				
11:58	11:51	11:44	25,4		94,9	↑	Rillaarseweg	Bergstraat			454
11:58	11:51	11:44	25,4		94,9	↑	Rillaarseweg	Bergstraat			455
11:59	11:51	11:44	25,3		95,0	↻	Rillaarseweg	Dorpsstraat			456
11:59	11:51	11:44	25,3		95,0	⚠	Attention - Central Island				457

Ø Kph	Ø Kph	Ø Kph	-	MUNICIPALITY - CITY	+		STREET NAME	CROSSING STREET			NR.
								LEFT	MAIN	RIGHT	
38	40	42									
11:59	11:51	11:44	25,2		95,1		Versmalling / Narrowing				458
11:59	11:51	11:44	25,2		95,1		Rillaarseweg	Solveldstraat		Bergstraat	459
11:59	11:51	11:45	25,0		95,3		Rillaarseweg			Sint Annastraat	460
11:59	11:52	11:45	24,7		95,6		Blerebergstraat	Kruisstraat			461
12:00	11:52	11:45	24,5		95,8		Blerebergstraat			Postweg	462
12:00	11:53	11:46	24,3		96,0		Blerebergstraat	Heuvelstraat		Keulestraat	463
12:01	11:53	11:46	24,0		96,3		Optielt	Oude Pastori Blerebergstr			464
12:01	11:53	11:46	23,9		96,4		Optielt	Optielt			465
12:01	11:53	11:46	23,8		96,5		Optielt			Dag-en nachtstr	466
12:02	11:54	11:47	23,4		96,9		Sint Donatusweg			Optielt	467
12:02	11:54	11:47	23,1		97,2		Oude Leuvensebaan	Oude Leuvensebaan			468
12:03	11:55	11:48	22,7		97,6		Oude Leuvensebaan			Goethuysweg	469
12:03	11:56	11:49	22,3		98,0		Oude Leuvensebaan			Alsbergweg	470
12:04	11:56	11:49	22,1	{Sint-Joris-Winge}	98,2		Oude Leuvensebaan				471
12:04	11:56	11:49	21,9		98,4		Oude Leuvensebaan			Dellestraat	472
12:04	11:56	11:49	21,7		98,6		Oude Leuvensebaan	Vlaaistraat			473
12:05	11:57	11:50	21,1		99,2		Wingerstraat	Wingerstraat Klerbeekstr			474
12:06	11:58	11:51	20,7		99,6		Motbroekstraat			Motbroekstraat	475
12:06	11:58	11:51	20,6		99,7		Motbroekstraat	Motbroekstraat			476
12:06	11:58	11:51	20,4		99,9		Motbroekstraat	Heikenstraat			477
12:07	11:59	11:52	20,2		100,1		Motbroekstraat			Houwaartstraat	478
12:07	11:59	11:52	19,9	{Houwaart}	100,4		Roeselberg				479
12:08	12:00	11:52	19,6		100,7		Roeselberg	Stokskesstraat			480
12:08	12:00	11:53	19,5		100,8		Roeselberg	Stokskesstraat			481
12:08	12:00	11:53	19,2		101,1		Kriebekestraat			Roeselberg	482
12:09	12:01	11:54	18,4		101,9		Versmalling / Narrowing				483
12:09	12:01	11:54	18,4		101,9		Kriebekestraat			Kriebekestraat	484
12:10	12:02	11:54	18,3		102,0		Kriebekestraat			Kriebekestraat	485
12:10	12:02	11:55	18,0		102,3		Kriebekestraat			Kriebekestraat	486
12:10	12:02	11:55	17,9		102,4		Kriebekestraat	Streekweg			487
12:10	12:02	11:55	17,9		102,4		Haldertstraat			Heikant	488
12:11	12:02	11:55	17,7		102,6		Attention - Central Island				489
12:11	12:03	11:55	17,5		102,8		Haldertstraat	Molenstraat			490
12:11	12:03	11:56	17,4		102,9		Haldertstraat			Halderstraat	491
12:11	12:03	11:56	17,3		103,0		Haldertstraat			Neringestraat	492
12:12	12:04	11:57	16,7		103,6		Houwaartsebergweg			Haldertstraat	493
12:12	12:04	11:57	16,7	Way-in 2	103,6		Way-in 1 Haldertstraat				
12:13	12:04	11:57	16,4		103,9		Houwaartsebergweg			Houwaartsebergweg	495
12:13	12:04	11:57	16,4	Beklimming / Climb	103,9		Muur van Houwaart - AVG 8,1% - 500m				496
12:13	12:05	11:57	16,1		104,2		Houwaartsebergweg			Houwaartsebergweg	497
12:13	12:05	11:58	16,0		104,3		Houwaartsebergweg	Houwaartsebergweg			498
12:13	12:05	11:58	16,0		104,3		Wijngaardstraat	Wijngaardstraat			499
12:14	12:05	11:58	15,8		104,5		Bergweideweg			Wijngaardstraat	500
12:14	12:06	11:58	15,5	HOLSBEEK	104,8		Kriesberg			Bergweideweg	501
12:16	12:08	12:00	14,2	{Nieuwrode}	106,1		Kriesberg	Vliet			502
12:17	12:09	12:01	13,4		106,9		Zandstraat			Plamootstraat	503

Ø Kph	Ø Kph	Ø Kph	-	MUNICIPALITY - CITY	+		STREET NAME	CROSSING STREET			NR.
								LEFT	MAIN	RIGHT	
12:17	12:09	12:01	13,5		106,8		Zandstraat	Zandstraat	Zandstraat		504
12:18	12:09	12:02	13,0		107,3		Zandstraat	Zandstraat			505
12:18	12:10	12:02	12,9		107,4		Zandstraat		Plamootstraat		506
12:18	12:10	12:02	12,8		107,5		Zandstraat	Vliet			507
12:18	12:10	12:02	12,8		107,5		Attention - Central Island				508
12:18	12:10	12:02	12,8		107,5		Sint Lambertusstraat		Rijksweg		509
12:18	12:10	12:02	12,8		107,5		Versmalling / Narrowing				510
12:18	12:10	12:02	12,7		107,6		Sint Lambertusstraat			Dorp	511
12:19	12:10	12:02	12,6		107,7		Sint Lambertusstraat	Losting			512
12:19	12:10	12:02	12,6		107,7		Dorp	Losting			513
12:19	12:10	12:02	12,6		107,7		Dorp			Dorp	514
12:19	12:10	12:03	12,4		107,9		Dorp			Dorp	515
12:19	12:11	12:03	12,2		108,1		Panoramastraat	Hoekje	Appelweg		516
12:20	12:12	12:04	11,5		108,8		Panoramastraat	Sint Jobsweg			517
12:21	12:12	12:04	11,3		109,0		Rot			Kraaikant	518
12:21	12:12	12:05	11,0		109,3		Rot	De kluis		Veeliedenstr	519
12:22	12:13	12:05	10,5		109,8		Rot			Rot	520
12:22	12:13	12:05	10,5	<b>AARSCHOT</b>	109,8		Holsbeeksesteenweg				521
12:22	12:14	12:06	10,2	{Gelrode}	110,1		Bridge E314				522
12:23	12:14	12:06	9,9		110,4		Holsbeeksesteenweg	De kluis		Stertstraat	523
12:23	12:15	12:07	9,6		110,7		Holsbeeksesteenweg	Parhostraat			524
12:23	12:15	12:07	9,5		110,8		Attention - Central Island				
12:23	12:15	12:07	9,5		110,8		Holsbeeksesteenweg			Rillaarsebaan	526
12:24	12:15	12:07	9,4		110,9		Holsbeeksesteenweg	J.A.Van Emelenstraat			527
12:24	12:15	12:07	9,2		111,1		Dorpsstraat			Dorpsstraat	528
12:24	12:15	12:08	9,0		111,3		Dorpsstraat				529
12:24	12:15	12:08	9,0		111,3		Pastoor Dergenstraat	Gelrodestraat		Heldenstraat	530
12:25	12:16	12:08	8,8		111,5		Pastoor Dergenstraat			Pastoor Dergenstraat	531
12:25	12:16	12:08	8,8		111,5		Pastoor Dergenstraat	Kerkvoetweg			532
12:25	12:16	12:08	8,8		111,5		Pastoor Dergenstraat				533
12:25	12:16	12:08	8,6		111,7		Pastoor Dergenstraat			Pastoor Dergenstraat	534
12:25	12:16	12:08	8,6		111,7		Pastoor Dergenstraat	Donkerstraat			535
12:25	12:16	12:08	8,5		111,8		Pastoor Dergenstraat	O.Vanden Eyndepad		Brimveld	536
12:25	12:17	12:09	8,3		112,0		Oude Steenweg			Pastoor Dergenstraat	537
12:26	12:17	12:09	8,1		112,2		Oude Steenweg	Lindeboomstraat			538
12:26	12:17	12:09	8,0		112,3		Oude Steenweg			Bergstraat	539
12:26	12:17	12:09	7,9		112,4		Leuvensesteenweg, N19	Leuvensesteenweg			540
12:27	12:18	12:10	7,4		112,9		Leuvensesteenweg, N19	Wipstraat			541
12:27	12:18	12:10	7,3		113,0		Leuvensesteenweg, N19			Binnendries	542
12:28	12:19	12:11	6,8		113,5		Leuvensesteenweg, N19			Hemelstraat	543
12:28	12:19	12:11	6,5	{Aarschot}	113,8		Leuvensesteenweg, N19			Eikelberg	544
12:29	12:20	12:11	6,3		114,0		Gaston Geenslaan			Leuvensesteenweg, N19	545
12:29	12:20	12:12	6,1		114,2		Gaston Geenslaan	Nieuwland			546
12:29	12:20	12:12	5,8		114,5		Gaston Geenslaan			Gaston Geenslaan	547
12:30	12:21	12:13	5,3		115,0		Gaston Geenslaan	Gaston Geenslaan			548
12:30	12:21	12:13	5,1		115,2		Westelijke Ring			Nieuwlandlaan	549

Ø Kph	Ø Kph	Ø Kph	-	MUNICIPALITY - CITY	+		STREET NAME	CROSSING STREET			NR.
								LEFT	MAIN	RIGHT	
12:32	12:23	12:14	4,3		116,0		Ter Heidelaan, R25	R25 - Westelijke Ring			550
12:32	12:23	12:15	4,1	<b>AARSCHOT</b>	116,2		Ter Heidelaan, R25				551
12:33	12:24	12:16	3,4	{Aarschot}	116,9		Ter Heidelaan, R25	Nijverheidslaan			552
12:34	12:25	12:16	2,8		117,5		Ter Heidelaan, R25	K. Mechelsebaan	K. Mechelsebaan		553
12:34	12:25	12:16	2,8		117,5		Attention - Central Island				554
12:35	12:26	12:17	2,3		118,0		Witte Molenlaan, R25	Liersesteenweg	Liersesteenweg		555
12:35	12:26	12:17	2,1		118,2		Witte Molenlaan, R25	inrit Wittemolen laan			556
12:36	12:26	12:18	1,8		118,5		Witte Molenlaan, R25	inrit Wittemolen laan			557
12:37	12:27	12:19	1,1		119,2		Gijmelsesteenweg, R25	Gijmelsesteenweg			558
12:37	12:28	12:19	0,9		119,4		Gijmelsesteenweg, R25	Withuisstraat			559
12:37	12:28	12:19	0,8		119,5		Oostelijke Ring, R25	Langdorpsestwg	Langdorpsestwg		560
12:38	12:29	12:20	0,3		120,0		Oostelijke Ring, R25	Bekaflaan	Bekaflaan		561
12:38	12:29	12:20	0,0		120,3		FINISH				562