

# Lotto Belgium Cup Women

Dwars door het Hageland - Begijnendijk-Betekom - Aarschot - 1.2



NR.	CROSSING STREET			STREET NAME	+	MUNICIPALITY - CITY	-	Ø Kph	Ø Kph	Ø Kph	Version	Event date
	LEFT	MAIN	RIGHT									
1	Pastoor Pitetlaan, N21			START NEUTRALIZATION - Sporthal	0,0	Vlaams Brabant	7,0	35	38	42	22.04.2026	20.06.26
2	Prof. Scharpélaan			Pastoor Pitetlaan, N21	0,3	BEGIJNENDIJK	6,7	35	38	42	22.04.2026	20.06.26
3	Beekstraat			Pastoor Pitetlaan, N21	0,5	{Betekom}	6,5	35	38	42	22.04.2026	20.06.26
4	Pater Damiaanstraat			Werchtersesteenweg, N21	0,6		6,4	35	38	42	22.04.2026	20.06.26
5	Pastorijstraat			Werchtersesteenweg, N21	0,6		6,4	35	38	42	22.04.2026	20.06.26
6	Werchtersesteenweg, N21			Raystraat	0,8		6,2	35	38	42	22.04.2026	20.06.26
7	Processieweg			Raystraat	0,9		6,1	35	38	42	22.04.2026	20.06.26
8	Raystraat			Raystraat	1,0		6,0	35	38	42	22.04.2026	20.06.26
9	Tremelosesteenweg			Tremelosesteenweg	1,6		5,4	35	38	42	22.04.2026	20.06.26
10	Tremelosesteenweg			Bossepleinstraat	1,6	TREMELO	5,4	35	38	42	22.04.2026	20.06.26
11	Balenbergstraat			Bossepleinstraat	1,9	{Baal}	5,1	35	38	42	22.04.2026	20.06.26
12	Bredevennestraat			Bossepleinstraat	2,2		4,8	35	38	42	22.04.2026	20.06.26
13	Moorsemestraat			Moorsemestraat	2,6		4,4	35	38	42	22.04.2026	20.06.26
14	Moorsemestraat			Moorsemestraat	2,6		4,4	35	38	42	22.04.2026	20.06.26
15	Balenbergstraatje			Moorsemestraat	2,8		4,2	35	38	42	22.04.2026	20.06.26
16				Kwetterstraat	3,1	BEGIJNENDIJK	3,9	35	38	42	22.04.2026	20.06.26
17	Balenbergstraat			Kwetterstraat	3,1		3,9	35	38	42	22.04.2026	20.06.26
18	Balenbergstraat			Kwetterstraat	3,1		3,9	35	38	42	22.04.2026	20.06.26
19	Kwetterstraat			Kwetterstraat	3,5		3,5	35	38	42	22.04.2026	20.06.26
20	Willekenslaan			Willekenslaan	3,6		3,4	35	38	42	22.04.2026	20.06.26
21	O.L.Vrouwstraat			Willekenslaan	3,6		3,4	35	38	42	22.04.2026	20.06.26
22	Hannekensstraat			Moorsemestraat	3,9		3,1	35	38	42	22.04.2026	20.06.26
23	Wittevinnestraat			Moorsemestraat	4,0		3,0	35	38	42	22.04.2026	20.06.26
24	Moorsemestraat			Peuterstraat	4,1		2,9	35	38	42	22.04.2026	20.06.26
25	Remerstraat			Peuterstraat	5,3		1,7	35	38	42	22.04.2026	20.06.26
26	Baalsesteenweg			Baalsesteenweg	5,5		1,5	35	38	42	22.04.2026	20.06.26
27	Baalsesteenweg			Baalsesteenweg	5,8		1,2	35	38	42	22.04.2026	20.06.26
28	Vissendijk			Baalsesteenweg	6,1		0,9	35	38	42	22.04.2026	20.06.26
29	Dorpsstraat			Betekomsesteenweg	6,2		0,8	35	38	42	22.04.2026	20.06.26
30	Kleinesteenweg			Betekomsesteenweg	6,4		0,6	35	38	42	22.04.2026	20.06.26
31	Betekomsesteenweg			Betekomsesteenweg	6,7		0,3	35	38	42	22.04.2026	20.06.26
32	Sint Luciastraat			Betekomsesteenweg	6,9		0,1	35	38	42	22.04.2026	20.06.26
33	Betekomsesteenweg thv Kapel			End Neutralisation	7,0		0,0	35	38	42	22.04.2026	20.06.26
34				Official Start	0,0		83,4	35	38	42	22.04.2026	20.06.26
35	Goreweg			Betekomsesteenweg	0,1		83,3	35	38	42	22.04.2026	20.06.26
36				Betekomsesteenweg	0,1	{Betekom}	83,3	35	38	42	22.04.2026	20.06.26
37	Rogaarden			Betekomsesteenweg	0,2		83,2	35	38	42	22.04.2026	20.06.26
38	Moorsemestraat			Prof. Scharpélaan	0,8		82,6	35	38	42	22.04.2026	20.06.26
39	O.L.Vrouwstraat			Prof. Scharpélaan	1,0		82,4	35	38	42	22.04.2026	20.06.26
40	O.L.Vrouwstraat			Prof. Scharpélaan	1,1		82,3	35	38	42	22.04.2026	20.06.26
41	Tramstraat			Prof. Scharpélaan	1,2		82,2	35	38	42	22.04.2026	20.06.26
42	Seypstraat			Prof. Scharpélaan	1,8		81,6	35	38	42	22.04.2026	20.06.26
43	Grote baan			Prof. Scharpélaan	2,1		81,3	35	38	42	22.04.2026	20.06.26
44	Willekenslaan			Prof. Scharpélaan	2,4		81,0	35	38	42	22.04.2026	20.06.26
45	Voetbalpleinstr			Prof. Scharpélaan	2,5		80,9	35	38	42	22.04.2026	20.06.26
46	Tremelosesteenweg			Prof. Scharpélaan	2,8		80,6	35	38	42	22.04.2026	20.06.26
47	Prof. Scharpélaan Pitetlaan			Pastoor Pitetlaan, N21	3,1		80,3	35	38	42	22.04.2026	20.06.26
48	Aarschotsesteenweg			Aarschotsesteenweg, N21b	3,5		79,9	35	38	42	22.04.2026	20.06.26

Ø Kph	Ø Kph	Ø Kph	-	MUNICIPALITY - CITY	+		STREET NAME	CROSSING STREET			NR.
								LEFT	MAIN	RIGHT	
10:05	10:05	10:04	79,6		3,8	↑	Aarschotsesteenweg, N21b	Tumkensberg			49
10:06	10:05	10:04	79,3		4,1	↑	Aarschotsesteenweg, N21b		Heuvelstraat		50
10:06	10:05	10:05	79,2		4,2	↑	Aarschotsesteenweg, N21b		Beemdstraat		51
10:06	10:05	10:05	79,2		4,2	↑	Aarschotsesteenweg, N21b	Soelstraat			52
10:06	10:05	10:05	79,0		4,4	↑	Aarschotsesteenweg, N21b	Hulstsestraat			53
10:06	10:06	10:05	78,9		4,5	↑	Aarschotsesteenweg, N21b	Hulstsestraat			54
10:07	10:06	10:05	78,7		4,7	↑	Aarschotsesteenweg, N21b		Steijenhoflaan		55
10:07	10:06	10:06	78,5		4,9	↑	Aarschotsesteenweg, N21b	Amerstraat			56
10:07	10:06	10:06	78,5		4,9	↑	Aarschotsesteenweg, N21b	Staeystraat	Amerstraat		57
10:07	10:07	10:06	78,2	BEGIJNENDIJK	5,2	⚠	Ter Heidelaan, R25		R25 - Westelijke Ring		58
10:08	10:07	10:06	78,0	AARSCHOT	5,4	↑	Ter Heidelaan, R25				59
10:09	10:08	10:07	77,3	{Aarschot}	6,1	⚠	Ter Heidelaan, R25		Nijverheidslaan		60
10:10	10:09	10:08	76,7		6,7	↑	Ter Heidelaan, R25	K. Mechelsebaan	K. Mechelsebaan		61
10:10	10:09	10:08	76,7		6,7	⚠	Attention - Central Island				62
10:11	10:10	10:09	76,2		7,2	⚠	Witte Molenlaan, R25	Liersesteenweg	Liersesteenweg		63
10:11	10:10	10:09	76,0		7,4	↑	Witte Molenlaan, R25	inrit Wittemolen laan			64
10:12	10:11	10:10	75,7		7,7	↑	Witte Molenlaan, R25		inrit Wittemolen laan		65
10:13	10:12	10:11	75,0		8,4	⚠	Gijmelsesteenweg, R25	Gijmelsesteenweg			66
10:13	10:12	10:11	74,8		8,6	↑	Gijmelsesteenweg, R25		Withuisstraat		67
10:13	10:12	10:11	74,7		8,7	↑	Oostelijke Ring, R25	Langdorpsestwg	Langdorpsestwg		68
10:14	10:13	10:12	74,1		9,3	⚠	Oostelijke Ring, R25	Bekafaan	Bekafaan		69
10:15	10:14	10:12	73,8		9,6	⚠	1e Passage Finish				70
10:15	10:14	10:12	73,7		9,7	↑	Oostelijke Ring, R25	Inrit Demervallei			71
10:16	10:14	10:13	73,3		10,1	↑	Oostelijke Ring, R25		Diestsestraat		72
10:16	10:15	10:13	73,0		10,4	↻	Schoonhovendreef	Oostelijke Ring, R25			73
10:16	10:15	10:13	73,0	Beklimming / Climb	10,4	⚠	Schoonhovendreef - 600m - AVG 6,4%				74
10:16	10:15	10:13	73,0	Way-out 1	10,4	⚠	Way-out 1 - Wedstrijd r.a 3,1 km / Mobs 1,1 km				75
10:17	10:15	10:14	72,8		10,6	↑	Schoonhovendreef	Vijverstraat			76
10:17	10:16	10:14	72,5		10,9	↑	Schoonhovendreef	Hogeweg	Leibergweg		77
10:17	10:16	10:14	72,4		11,0	↶	Tieltsebaan		Braekespoort		78
10:18	10:17	10:15	71,8		11,6	↑	Tieltsebaan	Hogeweg			79
10:19	10:17	10:15	71,7		11,7	↶	Haterbeekstraat	Tieltsebaan			80
10:20	10:18	10:16	71,1		12,3	↑	Haterbeekstraat		Vlietstraat		81
10:20	10:18	10:16	71,0		12,4	↶	Haterbeekstraat		Paapbosstraat		82
10:21	10:20	10:18	70,1		13,3	↶	Heikenstraat		Heikenstraat		83
10:22	10:20	10:18	69,9		13,5	↑	Heikenstraat	Muizenstraat			84
10:22	10:20	10:18	69,9		13,5	↻	Diestsesteenweg N10	Diestsesteenweg N10			85
10:22	10:20	10:18	69,9	Way-in 1	13,5	⚠	Way-in 1 Diestsesteenweg				86
10:22	10:20	10:18	69,9		13,5	⚠	Attention - Central Island				87
10:22	10:20	10:18	69,8	{Rillaar}	13,6	↑	Diestsesteenweg N10				88
10:23	10:21	10:19	69,2		14,2	↑	Diestsesteenweg N10	Meyerveldstraat	Nopstal		89
10:23	10:21	10:19	69,1		14,3	⚠	Attention - Central Island				90
10:23	10:21	10:19	69,1		14,3	↻	Nopstal	Diestsesteenweg N10			91
10:23	10:21	10:19	68,9		14,5	↶	Nopstal		Nopstal	Nopstal	92
10:23	10:21	10:19	68,9	Beklimming / Climb	14,5	⚠	Nopstal - 1200m - AVG 3,6%				93
10:24	10:22	10:20	68,5		14,9	↑	Huiskens	Molenstraat			94
10:25	10:23	10:20	68,1		15,3	↶	Huiskens		Huiskens		95
10:25	10:23	10:21	67,7		15,7	↶	Leuvenseweg		Steenberg	Leuvenseweg	96
10:27	10:25	10:23	66,5		16,9	↑	Leuvenseweg		Marktweg		97
10:27	10:25	10:23	66,5		16,9	↑	Leuvenseweg		Oudebaan		98
10:28	10:25	10:23	66,4		17,0	⚠	Attention - Central Island				99

Ø Kph 35	Ø Kph 38	Ø Kph 42	-	MUNICIPALITY - CITY	+		STREET NAME	CROSSING STREET			NR.
								LEFT	MAIN	RIGHT	
10:28	10:25	10:23	66,4		17,0		Molenstraat	Molenstraat			100
10:28	10:25	10:23	66,4		17,0		Molenstraat	Blanckestraat			101
10:28	10:26	10:23	66,3		17,1		Tieltseweg	Tieltseweg			102
10:28	10:26	10:23	66,3		17,1		Tieltseweg		Oudebaan		103
10:28	10:26	10:23	66,0		17,4		Tieltseweg	Tieltseweg			104
10:29	10:26	10:24	65,9		17,5		Tieltseweg	Oudenbos	Heiken		105
10:29	10:27	10:24	65,6		17,8		Tieltseweg		Heiken		106
10:29	10:27	10:24	65,5		17,9		Tieltseweg		Heiken		107
10:29	10:27	10:24	65,4		18,0		Tieltseweg		Heiken		108
10:30	10:27	10:25	65,1		18,3		Tieltseweg		Klopperberg		109
10:30	10:28	10:25	64,9		18,5		Tieltseweg		Tienbunder		110
10:30	10:28	10:25	64,8		18,6		Tieltseweg	Tieltseweg			111
10:31	10:28	10:25	64,7		18,7		Tieltseweg	Donk	Tienbunder		112
10:31	10:28	10:25	64,6		18,8		Bridge E314				113
10:31	10:28	10:25	64,6		18,8		Tieltseweg		Tienbunder		114
10:31	10:29	10:26	64,4	START - Litterzone	19,0		START - Litterzone				115
10:31	10:29	10:26	64,2	END - Litterzone	19,2		END - Litterzone				116
10:31	10:29	10:26	64,2	START - Feedzone	19,2		START - Feedzone				117
10:31	10:29	10:26	64,2		19,2		Tieltseweg		Haldertstraat		118
10:31	10:29	10:26	64,2	Way-out 2	19,2		Way-out 2 - Wedstrijd r.d 10,6 km / Mobs r.a 2,7 km				119
10:31	10:29	10:26	64,2	TIELT WINGE	19,2		Rillaarseweg				120
10:32	10:29	10:26	64,1	{Tielt}	19,3		Rillaarseweg	Begijnbosweg	Rillaarseweg		121
10:32	10:29	10:27	63,8		19,6		Rillaarseweg	Begijnbosweg			122
10:32	10:30	10:27	63,7		19,7		Rillaarseweg		Rillaarseweg		123
10:32	10:30	10:27	63,6		19,8		Rillaarseweg	Rillaarseweg			124
10:33	10:30	10:27	63,4		20,0		Rillaarseweg	Boekhoutstraat			125
10:33	10:30	10:27	63,4	END - Feedzone	20,0		END - Feedzone				126
10:33	10:30	10:27	63,4	START - Litterzone	20,0		START - Litterzone				127
10:31	10:29	10:26	64,2	END - Litterzone	19,2		END - Litterzone				128
10:34	10:31	10:28	62,9		20,5		Rillaarseweg	Hazenpad			129
10:34	10:31	10:28	62,6		20,8		Rillaarseweg	Stekstraat	Boterstraat		130
10:35	10:32	10:29	62,4		21,0		Versmalling / Narrowing				131
10:35	10:32	10:29	62,3		21,1		Rillaarseweg		Bergstraat		132
10:35	10:32	10:29	62,3		21,1		Rillaarseweg		Bergstraat		133
10:35	10:32	10:29	62,2		21,2		Rillaarseweg	Dorpsstraat			134
10:35	10:32	10:29	62,2		21,2		Attention - Central Island				135
10:35	10:32	10:29	62,1		21,3		Versmalling / Narrowing				136
10:35	10:32	10:29	62,1		21,3		Rillaarseweg	Solveldstraat	Bergstraat		137
10:35	10:32	10:29	61,9		21,5		Rillaarseweg		Sint Annastraat		138
10:36	10:33	10:30	61,7	Beklimming / Climb	21,7		Blereberg / Optielt - 1600m - 3,1%				139
10:36	10:33	10:30	61,6		21,8		Blerebergstraat	Kruisstraat			140
10:36	10:33	10:30	61,4		22,0		Blerebergstraat		Postweg		141
10:37	10:34	10:30	61,2		22,2		Blerebergstraat	Heuvelstraat	Keulestraat		142
10:37	10:34	10:31	60,9		22,5		Optielt	Oude Pastorij	Blerebergstr		143
10:37	10:34	10:31	60,8		22,6		Optielt	Optielt			144
10:37	10:34	10:31	60,7		22,7		Optielt		Dag-en nachtstr		145
10:38	10:35	10:32	60,3		23,1		Sint Donatusweg		Optielt		146
10:39	10:35	10:32	60,0		23,4		Oude Leuvensebaan	Oude Leuvensebaan			147
10:39	10:36	10:33	59,6		23,8		Oude Leuvensebaan		Goethuysweg		148
10:40	10:37	10:33	59,2		24,2		Oude Leuvensebaan		Alsbergweg		149
10:40	10:37	10:33	59,0	{Sint-Joris-Winge}	24,4		Oude Leuvensebaan				150










Ø Kph 35	Ø Kph 38	Ø Kph 42	-	MUNICIPALITY - CITY	+		STREET NAME	CROSSING STREET			NR.
								LEFT	MAIN	RIGHT	
10:41	10:37	10:34	58,8		24,6	↑	Oude Leuvensebaan	Dellestraat			151
10:41	10:38	10:34	58,6		24,8	↑	Oude Leuvensebaan	Vlaaistraat			152
10:42	10:39	10:35	58,0		25,4	↻	Wingerstraat	Wingerstraat Kleerbeekstr			153
10:43	10:39	10:35	57,6		25,8	↶	Motbroekstraat	Motbroekstraat			154
10:43	10:39	10:36	57,5		25,9	↑	Motbroekstraat	Motbroekstraat			155
10:43	10:40	10:36	57,3		26,1	↑	Motbroekstraat	Heikenstraat			156
10:44	10:40	10:36	57,1		26,3	↑	Motbroekstraat	Houwaartstraat			157
10:44	10:41	10:37	56,8	{Houwaart}	26,6	↑	Roeselberg				158
10:45	10:41	10:37	56,5		26,9	↑	Roeselberg	Stokskesstraat			159
10:45	10:41	10:37	56,4		27,0	↑	Roeselberg	Stokskesstraat			160
10:45	10:42	10:38	56,1		27,3	↻	Kriebekestraat	Roeselberg			161
10:47	10:43	10:39	55,3		28,1	⚠	Versmalling / Narrowing				162
10:47	10:43	10:39	55,3		28,1	↑	Kriebekestraat	Kriebekestraat			163
10:47	10:43	10:39	55,2		28,2	↑	Kriebekestraat	Kriebekestraat			164
10:47	10:44	10:39	54,9		28,5	↑	Kriebekestraat	Kriebekestraat			165
10:48	10:44	10:39	54,8		28,6	↑	Kriebekestraat	Streekweg			166
10:48	10:44	10:39	54,8		28,6	↻	Haldertstraat	Heikant			167
10:48	10:44	10:40	54,6		28,8	⚠	Attention - Central Island				168
10:48	10:44	10:40	54,4		29,0	↑	Haldertstraat	Molenstraat			169
10:48	10:44	10:40	54,3		29,1	↑	Haldertstraat	Halderstraat			170
10:49	10:45	10:40	54,2		29,2	↑	Haldertstraat	Neringestraat			171
10:50	10:46	10:41	53,6		29,8	↶	Houwaartsebergweg	Haldertstraat			172
10:50	10:46	10:41	53,6	Way-in 2	29,8	🚶	Way-in 1 Haldertstraat				173
10:50	10:46	10:42	53,3		30,1	↑	Houwaartsebergweg	Houwaartsebergweg			174
10:50	10:46	10:42	53,3	Beklimming / Climb	30,1	🔥	Houwaartseberg - AVG 8,1% - 500m				175
10:51	10:47	10:42	53,0		30,4	↑	Houwaartsebergweg	Houwaartsebergweg			176
10:51	10:47	10:42	52,9		30,5	↑	Houwaartsebergweg	Houwaartsebergweg			177
10:51	10:47	10:42	52,9		30,5	↻	Wijngaardstraat	Wijngaardstraat			178
10:51	10:47	10:42	52,7		30,7	↶	Bergweideweg	Wijngaardstraat			179
10:52	10:47	10:43	52,4	HOLSBEEK	31,0	↶	Kriesberg	Bergweideweg			180
10:54	10:50	10:45	51,1	{Nieuwrode}	32,3	↑	Kriesberg	Vliet			181
10:55	10:51	10:46	50,3		33,1	↶	Zandstraat	Plamootstraat			182
10:55	10:51	10:46	50,4		33,0	↻	Zandstraat	Zandstraat	Zandstraat		183
10:56	10:51	10:46	49,9		33,5	↑	Zandstraat	Zandstraat			184
10:56	10:52	10:47	49,8		33,6	↑	Zandstraat	Plamootstraat			185
10:56	10:52	10:47	49,7		33,7	↑	Zandstraat	Vliet			186
10:56	10:52	10:47	49,7		33,7	⚠	Attention - Central Island				187
10:56	10:52	10:47	49,7		33,7	⚠	Sint Lambertusstraat	Rijksweg			188
10:56	10:52	10:47	49,7		33,7	⚠	Versmalling / Narrowing				189
10:56	10:52	10:47	49,6		33,8	↑	Sint Lambertusstraat	Dorp			190
10:57	10:52	10:47	49,5		33,9	↑	Sint Lambertusstraat	Losing			191
10:57	10:52	10:47	49,5		33,9	↑	Dorp	Losing			192
10:57	10:52	10:47	49,5		33,9	↑	Dorp	Dorp			193
10:57	10:52	10:47	49,3		34,1	↑	Dorp	Dorp			194
10:57	10:53	10:48	49,1		34,3	⚠	Panoramastraat	Hoekje	Appelweg		195
10:57	10:53	10:48	49,1	Beklimming / Climb	34,3	🔥	Het Rot - 900m - 3,9%				196
10:59	10:54	10:49	48,4		35,0	↑	Panoramastraat	Sint Jobsweg			197
10:59	10:54	10:49	48,2		35,2	↑	Rot	Kraaikant			198
10:59	10:55	10:49	47,9		35,5	↑	Rot	De kluis	Veeliedenstr		199
11:00	10:55	10:50	47,4		36,0	↑	Rot	Rot			200
11:00	10:55	10:50	47,4	AARSCHOT	36,0	↑	Holsbeeksesteenweg				201

Ø Kph 35	Ø Kph 38	Ø Kph 42	-	MUNICIPALITY - CITY	+		STREET NAME	CROSSING STREET			NR.
								LEFT	MAIN	RIGHT	
11:01	10:56	10:50	47,1	{Gelrode}	36,3		Bridge E314				202
11:01	10:56	10:51	46,8		36,6		Holsbeeksesteenweg	De kluis		Stertstraat	203
11:02	10:57	10:51	46,5		36,9		Holsbeeksesteenweg	Parhostraat			204
11:02	10:57	10:51	46,4		37,0		Attention - Central Island				205
11:02	10:57	10:51	46,4		37,0		Holsbeeksesteenweg			Rillaarsebaan	206
11:02	10:57	10:52	46,3		37,1		Holsbeeksesteenweg	J.A.Van Emelenstraat			207
11:02	10:57	10:52	46,1		37,3		Dorpsstraat			Dorpsstraat	208
11:03	10:58	10:52	45,9		37,5		Dorpsstraat				209
11:03	10:58	10:52	45,9		37,5		Pastoor Dergenstraat	Gelrodestraat		Heldenstraat	210
11:03	10:58	10:52	45,7		37,7		Pastoor Dergenstraat			Pastoor Dergenstraat	211
11:03	10:58	10:52	45,7		37,7		Pastoor Dergenstraat	Kerkvoetweg			212
11:03	10:58	10:52	45,7		37,7		Pastoor Dergenstraat				213
11:03	10:58	10:53	45,5		37,9		Pastoor Dergenstraat			Pastoor Dergenstraat	214
11:03	10:58	10:53	45,5		37,9		Pastoor Dergenstraat	Donkerstraat			215
11:04	10:59	10:53	45,4		38,0		Pastoor Dergenstraat	O.Vanden Eyndepad		Brimveld	216
11:04	10:59	10:53	45,2		38,2		Oude Steenweg			Pastoor Dergenstraat	217
11:04	10:59	10:53	45,0		38,4		Oude Steenweg	Lindeboomstraat			218
11:05	10:59	10:54	44,9		38,5		Oude Steenweg			Bergstraat	219
11:05	10:59	10:54	44,8		38,6		Leuvensesteenweg, N19	Leuvensesteenweg			220
11:06	11:00	10:54	44,3		39,1		Leuvensesteenweg, N19	Wipstraat			221
11:06	11:00	10:55	44,2		39,2		Leuvensesteenweg, N19			Binnendries	222
11:07	11:01	10:55	43,7		39,7		Leuvensesteenweg, N19			Hemelstraat	223
11:07	11:02	10:56	43,4	{Aarschot}	40,0		Leuvensesteenweg, N19			Eikelberg	224
11:07	11:02	10:56	43,2		40,2		Gaston Geenslaan			Leuvensesteenweg, N19	225
11:08	11:02	10:56	43,0		40,4		Gaston Geenslaan	Nieuwland			226
11:08	11:03	10:57	42,7		40,7		Gaston Geenslaan			Gaston Geenslaan	227
11:09	11:04	10:57	42,2		41,2		Gaston Geenslaan	Gaston Geenslaan			228
11:09	11:04	10:58	42,0		41,4		Westelijke Ring			Nieuwlandlaan	229
11:11	11:05	10:59	41,2	BEGIJNENDIJK	42,2		Ter Heidelaan, R25			R25 - Westelijke Ring	230
11:11	11:05	10:59	41,0	AARSCHOT	42,4		Ter Heidelaan, R25				231
11:12	11:07	11:00	40,3	{Aarschot}	43,1		Ter Heidelaan, R25			Nijverheidslaan	232
11:13	11:08	11:01	39,7		43,7		Ter Heidelaan, R25	K. Mechelsebaan		K. Mechelsebaan	233
11:13	11:08	11:01	39,7		43,7		Attention - Central Island				234
11:14	11:08	11:02	39,2		44,2		Witte Molenlaan, R25	Liersesteenweg		Liersesteenweg	235
11:15	11:09	11:02	39,0		44,4		Witte Molenlaan, R25	inrit Wittemolen laan			236
11:15	11:09	11:02	38,7		44,7		Witte Molenlaan, R25			inrit Wittemolen laan	237
11:16	11:10	11:03	38,0		45,4		Gijmelsesteenweg, R25	Gijmelsesteenweg			238
11:17	11:11	11:04	37,8		45,6		Gijmelsesteenweg, R25			Withuisstraat	239
11:17	11:11	11:04	37,7		45,7		Oostelijke Ring, R25	Langdorpsestwg		Langdorpsestwg	240
11:18	11:12	11:05	37,1		46,3		Oostelijke Ring, R25	Bekafaan		Bekafaan	241
11:18	11:12	11:05	36,8		46,6		2e Passage Finish - 1 LAP TO GO				242
11:19	11:12	11:05	36,7		46,7		Oostelijke Ring, R25	Inrit Demervallei			243
11:19	11:13	11:06	36,3		47,1		Oostelijke Ring, R25			Diestsestraat	244
11:20	11:13	11:06	36,0		47,4		Schoonhovendreef			Oostelijke Ring, R25	245
11:20	11:13	11:06	36,0	Beklimming / Climb	47,4		Schoonhovendreef - 600m - AVG 6,4%				246
11:20	11:13	11:06	36,0	Way-out 1	47,4		Nopstal - 1200m - AVG 3,6%				247
11:20	11:14	11:07	35,8		47,6		Blereberg / Optielt - 1600m - 3,1%	Vijverstraat			248
11:21	11:14	11:07	35,5		47,9		Houwaartseberg - AVG 8,1% - 500m	Hogeweg		Leibergweg	249
11:21	11:14	11:07	35,4		48,0		Het Rot - 900m - 3,9%			Braekespoort	250
11:22	11:15	11:08	34,8		48,6		Tieltsebaan	Hogeweg			251
11:22	11:15	11:08	34,7		48,7		Haterbeekstraat			Tieltsebaan	252

Ø Kph	Ø Kph	Ø Kph	-	MUNICIPALITY - CITY	+		STREET NAME	CROSSING STREET			NR.
								LEFT	MAIN	RIGHT	
11:23	11:16	11:09	34,1		49,3	↑	Haterbeekstraat		Vlietstraat	253	
11:23	11:17	11:09	34,0		49,4	Y	Haterbeekstraat		Paapbosstraat	254	
11:25	11:18	11:10	33,1		50,3	↩	Heikenstraat		Heikenstraat	255	
11:25	11:18	11:11	32,9		50,5	↑	Heikenstraat	Muizenstraat		256	
11:25	11:18	11:11	32,9		50,5	↻	Diestsesteenweg N10	Diestsesteenweg N10		257	
11:25	11:18	11:11	32,9	Way-in 1	50,5	🚲	Way-in 1 Diestsesteenweg			258	
11:25	11:18	11:11	32,9		50,5	🚧	Attention - Central Island			259	
11:25	11:18	11:11	32,8	{Rillaar}	50,6	↑	Diestsesteenweg N10			260	
11:26	11:19	11:12	32,2		51,2	↑	Diestsesteenweg N10	Meyerveldstraat	Nopstal	261	
11:26	11:20	11:12	32,1		51,3	🚧	Attention - Central Island			262	
11:26	11:20	11:12	32,1		51,3	↻	Nopstal	Diestsesteenweg N10		263	
11:27	11:20	11:12	31,9		51,5	↩	Nopstal	Nopstal	Nopstal	264	
11:27	11:20	11:12	31,9	Beklimming / Climb	51,5	🔥	Nopstal - 1200m - AVG 3,6%			265	
11:27	11:20	11:13	31,5		51,9	↑	Huiskens	Molenstraat		266	
11:28	11:21	11:13	31,1		52,3	↩	Huiskens	Huiskens		267	
11:29	11:22	11:14	30,7		52,7	↩	Leuvenseweg	Steenberg	Leuvenseweg	268	
11:31	11:24	11:16	29,5		53,9	↑	Leuvenseweg		Marktweg	269	
11:31	11:24	11:16	29,5		53,9	↑	Leuvenseweg		Oudebaan	270	
11:31	11:24	11:16	29,4		54,0	🚧	Attention - Central Island			271	
11:31	11:24	11:16	29,4		54,0	Y	Molenstraat	Molenstraat		272	
11:31	11:24	11:16	29,4		54,0	↑	Molenstraat	Blanckestraat		273	
11:31	11:24	11:16	29,3		54,1	↻	Tieltseweg	Tieltseweg		274	
11:31	11:24	11:16	29,3		54,1	↑	Tieltseweg		Oudebaan	275	
11:32	11:24	11:16	29,0		54,4	↑	Tieltseweg	Tieltseweg		276	
11:32	11:25	11:16	28,9		54,5	↑	Tieltseweg	Oudenbos	Heiken	277	
11:32	11:25	11:17	28,6		54,8	↑	Tieltseweg		Heiken	278	
11:33	11:25	11:17	28,5		54,9	↑	Tieltseweg		Heiken	279	
11:33	11:25	11:17	28,4		55,0	↑	Tieltseweg		Heiken	280	
11:33	11:26	11:18	28,1		55,3	↑	Tieltseweg		Klopperberg	281	
11:34	11:26	11:18	27,9		55,5	↑	Tieltseweg		Tienbunder	282	
11:34	11:26	11:18	27,8		55,6	↑	Tieltseweg	Tieltseweg		283	
11:34	11:26	11:18	27,7		55,7	↑	Tieltseweg	Donk	Tienbunder	284	
11:34	11:27	11:18	27,6		55,8	🚧	Bridge E314			285	
11:34	11:27	11:18	27,6		55,8	↑	Tieltseweg		Tienbunder	286	
11:35	11:27	11:19	27,4	START - Litterzone	56,0	🗑️	START - Litterzone			287	
11:35	11:27	11:19	27,2	END - Litterzone	56,2	🗑️	END - Litterzone			288	
11:35	11:27	11:19	27,2	START - Feedzone	56,2	🍴	START - Feedzone			289	
11:35	11:27	11:19	27,2		56,2	↑	Tieltseweg		Haldertstraat	290	
11:35	11:27	11:19	27,2	Way-out 2	56,2	🚲	Way-out 2 - Wedstrijd r.d 10,6 km / Mobs r.a 2,7 km			291	
11:35	11:27	11:19	27,2	TIELT WINGE	56,2	↑	Rillaarseweg			292	
11:35	11:27	11:19	27,1	{Tielt}	56,3	↑	Rillaarseweg	Begijnbosweg	Rillaarseweg	293	
11:36	11:28	11:19	26,8		56,6	↑	Rillaarseweg	Begijnbosweg		294	
11:36	11:28	11:20	26,7		56,7	↑	Rillaarseweg		Rillaarseweg	295	
11:36	11:28	11:20	26,6		56,8	↑	Rillaarseweg	Rillaarseweg		296	
11:36	11:29	11:20	26,4		57,0	↑	Rillaarseweg	Boekhoutstraat		297	
11:36	11:29	11:20	26,4	END - Feedzone	57,0	🍴	END - Feedzone			298	
11:36	11:29	11:20	26,4	START - Litterzone	57,0	🗑️	START - Litterzone			299	
11:37	11:29	11:20	26,2	END - Litterzone	57,2	🗑️	END - Litterzone			300	
11:37	11:29	11:21	25,9		57,5	↑	Rillaarseweg	Hazenpad		301	
11:38	11:30	11:21	25,6		57,8	↑	Rillaarseweg	Stekstraat	Boterstraat	302	
11:38	11:30	11:21	25,4		58,0	🚧	Versmalling / Narrowing			303	

Ø Kph 35	Ø Kph 38	Ø Kph 42	-	MUNICIPALITY - CITY	+		STREET NAME	CROSSING STREET			NR.
								LEFT	MAIN	RIGHT	
11:38	11:30	11:22	25,3		58,1		Rillaarseweg		Bergstraat	304	
11:38	11:30	11:22	25,3		58,1		Rillaarseweg		Bergstraat	305	
11:38	11:30	11:22	25,2		58,2		Rillaarseweg	Dorpsstraat		306	
11:38	11:30	11:22	25,2		58,2		Attention - Central Island			307	
11:38	11:31	11:22	25,1		58,3		Versmalling / Narrowing			308	
11:38	11:31	11:22	25,1		58,3		Rillaarseweg	Solveldstraat	Bergstraat	309	
11:39	11:31	11:22	24,9		58,5		Rillaarseweg		Sint Annastraat	310	
11:39	11:31	11:23	24,6	Beklimming / Climb	58,8		Blereberg / Optielt - 1600m - 3,1%			311	
11:39	11:31	11:23	24,6		58,8		Blerebergstraat	Kruisstraat		312	
11:40	11:32	11:23	24,4		59,0		Blerebergstraat		Postweg	313	
11:40	11:32	11:23	24,2		59,2		Blerebergstraat	Heuvelstraat	Keulestraat	314	
11:41	11:32	11:24	23,9		59,5		Optielt	Oude Pastorij	Blerebergstr	315	
11:41	11:33	11:24	23,8		59,6		Optielt	Optielt		316	
11:41	11:33	11:24	23,7		59,7		Optielt		Dag-en nachtstr	317	
11:42	11:33	11:24	23,3		60,1		Sint Donatusweg		Optielt	318	
11:42	11:34	11:25	23,0		60,4		Oude Leuvensebaan	Oude Leuvensebaan		319	
11:43	11:35	11:25	22,6		60,8		Oude Leuvensebaan		Goethuysweg	320	
11:43	11:35	11:26	22,2		61,2		Oude Leuvensebaan		Alsbergweg	321	
11:44	11:35	11:26	22,0	{Sint-Joris-Winge}	61,4		Oude Leuvensebaan			322	
11:44	11:36	11:27	21,8		61,6		Oude Leuvensebaan		Dellestraat	323	
11:44	11:36	11:27	21,6		61,8		Oude Leuvensebaan	Vlaaistraat		324	
11:45	11:37	11:28	21,0		62,4		Wingerstraat	Wingerstraat	Kleerbeekstr	325	
11:46	11:38	11:28	20,6		62,8		Motbroekstraat		Motbroekstraat	326	
11:46	11:38	11:28	20,5		62,9		Motbroekstraat	Motbroekstraat		327	
11:47	11:38	11:29	20,3		63,1		Motbroekstraat	Heikenstraat		328	
11:47	11:38	11:29	20,1		63,3		Motbroekstraat		Houwaartstraat	329	
11:48	11:39	11:29	19,8	{Houwaart}	63,6		Roeselberg			330	
11:48	11:39	11:30	19,5		63,9		Roeselberg	Stokskesstraat		331	
11:48	11:40	11:30	19,4		64,0		Roeselberg	Stokskesstraat		332	
11:49	11:40	11:30	19,1		64,3		Kriebekestraat		Roeselberg	333	
11:50	11:41	11:32	18,3		65,1		Versmalling / Narrowing			334	
11:50	11:41	11:32	18,3		65,1		Kriebekestraat		Kriebekestraat	335	
11:50	11:41	11:32	18,2		65,2		Kriebekestraat		Kriebekestraat	336	
11:51	11:42	11:32	17,9		65,5		Kriebekestraat		Kriebekestraat	337	
11:51	11:42	11:32	17,8		65,6		Kriebekestraat	Streekweg		338	
11:51	11:42	11:32	17,8		65,6		Haldertstraat		Heikant	339	
11:51	11:42	11:33	17,6		65,8		Attention - Central Island			340	
11:52	11:43	11:33	17,4		66,0		Haldertstraat	Molenstraat		341	
11:52	11:43	11:33	17,3		66,1		Haldertstraat		Haldertstraat	342	
11:52	11:43	11:33	17,2		66,2		Haldertstraat		Neringestraat	343	
11:53	11:44	11:34	16,6		66,8		Houwaartsebergweg		Haldertstraat	344	
11:53	11:44	11:34	16,6	Way-in 2	66,8		Way-in 1 Haldertstraat			345	
11:54	11:44	11:34	16,3		67,1		Houwaartsebergweg		Houwaartsebergweg	346	
11:54	11:44	11:34	16,3	Beklimming / Climb	67,1		Houwaartseberg - AVG 8,1% - 500m			347	
11:54	11:45	11:35	16,0		67,4		Houwaartsebergweg		Houwaartsebergweg	348	
11:54	11:45	11:35	15,9		67,5		Houwaartsebergweg	Houwaartsebergweg		349	
11:54	11:45	11:35	15,9		67,5		Wijngaardstraat	Wijngaardstraat		350	
11:55	11:45	11:35	15,7		67,7		Bergweideweg		Wijngaardstraat	351	
11:55	11:46	11:36	15,4	HOLSBEEK	68,0		Kriesberg		Bergweideweg	352	
11:57	11:48	11:38	14,1	{Nieuwrode}	69,3		Kriesberg	Vliet		353	
11:59	11:49	11:39	13,3		70,1		Zandstraat		Plamootstraat	354	

Ø Kph 35	Ø Kph 38	Ø Kph 42	-	MUNICIPALITY - CITY	+		STREET NAME	CROSSING STREET			NR.
								LEFT	MAIN	RIGHT	
11:59	11:49	11:39	13,4		70,0		Zandstraat	Zandstraat	Zandstraat		355
11:59	11:50	11:39	12,9		70,5		Zandstraat	Zandstraat			356
12:00	11:50	11:39	12,8		70,6		Zandstraat		Plamootstraat		357
12:00	11:50	11:40	12,7		70,7		Zandstraat	Vliet			358
12:00	11:50	11:40	12,7		70,7		Attention - Central Island				359
12:00	11:50	11:40	12,7		70,7		Sint Lambertusstraat		Rijksweg		360
12:00	11:50	11:40	12,7		70,7		Versmalling / Narrowing				361
12:00	11:50	11:40	12,6		70,8		Sint Lambertusstraat			Dorp	362
12:00	11:50	11:40	12,5		70,9		Sint Lambertusstraat	Losting			363
12:00	11:50	11:40	12,5		70,9		Dorp	Losting			364
12:00	11:50	11:40	12,5		70,9		Dorp			Dorp	365
12:00	11:51	11:40	12,3		71,1		Dorp			Dorp	366
12:01	11:51	11:40	12,1		71,3		Panoramastraat	Hoekje	Appelweg		367
12:01	11:51	11:40	12,1	Beklimming / Climb	71,3		Het Rot - 900m - 3,9%				368
12:02	11:52	11:41	11,4		72,0		Panoramastraat	Sint Jobsweg			369
12:02	11:53	11:42	11,2		72,2		Rot		Kraaikant		370
12:03	11:53	11:42	10,9		72,5		Rot	De kluis		Veeliedenstr	371
12:04	11:54	11:43	10,4		73,0		Rot		Rot		372
12:04	11:54	11:43	10,4	AARSCHOT	73,0		Holsbeeksesteenweg				373
12:04	11:54	11:43	10,1	{Gelrode}	73,3		Bridge E314				374
12:05	11:55	11:44	9,8		73,6		Holsbeeksesteenweg	De kluis		Stertstraat	375
12:05	11:55	11:44	9,5		73,9		Holsbeeksesteenweg	Parhostraat			376
12:05	11:55	11:44	9,4		74,0		Attention - Central Island				377
12:05	11:55	11:44	9,4		74,0		Holsbeeksesteenweg		Rillaarsebaan		378
12:06	11:56	11:44	9,3		74,1		Holsbeeksesteenweg	J.A.Van Emelenstraat			379
12:06	11:56	11:45	9,1		74,3		Dorpsstraat			Dorpsstraat	380
12:06	11:56	11:45	8,9		74,5		Dorpsstraat				381
12:06	11:56	11:45	8,9		74,5		Pastoor Dergenstraat	Gelrodestraat		Heldenstraat	382
12:07	11:56	11:45	8,7		74,7		Pastoor Dergenstraat			Pastoor Dergenstraat	383
12:07	11:56	11:45	8,7		74,7		Pastoor Dergenstraat	Kerkvoetweg			384
12:07	11:56	11:45	8,7		74,7		Pastoor Dergenstraat				385
12:07	11:57	11:46	8,5		74,9		Pastoor Dergenstraat			Pastoor Dergenstraat	386
12:07	11:57	11:46	8,5		74,9		Pastoor Dergenstraat	Donkerstraat			387
12:07	11:57	11:46	8,4		75,0		Pastoor Dergenstraat	O.Vanden Eyndepad		Brimveld	388
12:07	11:57	11:46	8,2		75,2		Oude Steenweg			Pastoor Dergenstraat	389
12:08	11:58	11:46	8,0		75,4		Oude Steenweg	Lindeboomstraat			390
12:08	11:58	11:46	7,9		75,5		Oude Steenweg			Bergstraat	391
12:08	11:58	11:47	7,8		75,6		Leuvensesteenweg, N19	Leuvensesteenweg			392
12:09	11:59	11:47	7,3		76,1		Leuvensesteenweg, N19	Wipstraat			393
12:09	11:59	11:47	7,2		76,2		Leuvensesteenweg, N19			Binnendries	394
12:10	12:00	11:48	6,7		76,7		Leuvensesteenweg, N19			Hemelstraat	395
12:11	12:00	11:49	6,4	{Aarschot}	77,0		Leuvensesteenweg, N19			Eikelberg	396
12:11	12:00	11:49	6,2		77,2		Gaston Geenslaan		Leuvensesteenweg, N19		397
12:11	12:01	11:49	6,0		77,4		Gaston Geenslaan	Nieuwland			398
12:12	12:01	11:50	5,7		77,7		Gaston Geenslaan		Gaston Geenslaan		399
12:13	12:02	11:50	5,2		78,2		Gaston Geenslaan	Gaston Geenslaan			400
12:13	12:02	11:51	5,0		78,4		Westelijke Ring			Nieuwlandlaan	401
12:14	12:04	11:52	4,2	BEGIJNENDIJK	79,2		Ter Heidelaan, R25		R25 - Westelijke Ring		402
12:15	12:04	11:52	4,0	AARSCHOT	79,4		Ter Heidelaan, R25				403
12:16	12:05	11:53	3,3	{Aarschot}	80,1		Ter Heidelaan, R25			Nijverheidslaan	404
12:17	12:06	11:54	2,7		80,7		Ter Heidelaan, R25	K. Mechelsebaan		K. Mechelsebaan	405

Ø Kph	Ø Kph	Ø Kph	-	MUNICIPALITY - CITY	+		STREET NAME	CROSSING STREET			NR.
								LEFT	MAIN	RIGHT	
35	38	42									
12:17	12:06	11:54	2,7		80,7		Attention - Central Island				406
12:18	12:07	11:55	2,2		81,2		Witte Molenlaan, R25	Liersesteenweg	Liersesteenweg		407
12:18	12:07	11:55	2,0		81,4		Witte Molenlaan, R25	inrit Wittemolen laan			408
12:19	12:08	11:55	1,7		81,7		Witte Molenlaan, R25		inrit Wittemolen laan		409
12:20	12:09	11:56	1,0		82,4		Gijmelsesteenweg, R25	Gijmelsesteenweg			410
12:20	12:09	11:57	0,8		82,6		Gijmelsesteenweg, R25		Withuisstraat		411
12:20	12:09	11:57	0,7		82,7		Oostelijke Ring, R25	Langdorpestwg	Langdorpestwg		412
12:21	12:10	11:57	0,3		83,1		Oostelijke Ring, R25	Bekaflaan	Bekaflaan		413
12:21	12:10	11:58	0,0		83,4		FINISH				414