

Version:		13/03/2024		<b>2024 Gravel World Championships</b> <b>Halle - Leuven</b> <b>Elite Women</b>						
Event date										
05.10.2024										
Start		12:00								
Km/u	Km/u	Km/u		locality	+	icon	Streetname	cross street	nr.	
35	38	42	-							
12:00	12:00	12:00	132,7	Official Start	0		Joseph Possozplein	Sollenbeemd	1	
			132,6	Halle	0,1		Joseph Possozplein	Sint-Martinusweg	2	
12:00	12:00	12:00	132,6		0,1		Slingerweg	M. Senciestraat   Leide	3	
12:00	12:00	12:00	132,4		0,3		Willamekaai	Willemkaai	4	
			132,3		0,4		Willamekaai	F. Vandemaelestr.	5	
12:02	12:02	12:01	131,5		1,2		Pad		6	
12:02	12:02	12:02	131,3		1,4		Robert Lariellestraat	Scheepswerfkaai	7	
12:02	12:02	12:02	131,2		1,5		Robert Lariellestraat	Stroppenweg	8	
12:03	12:02	12:02	131,1		1,6		Joseph Uylenbroeckstraat	Brusselsesteenweg	9	
12:03	12:03	12:03	130,7		2,0		Albert Jambonstraat	Voetweg A112	10	
12:04	12:04	12:03	130,2	Sint-Pieters-Leeuw	2,5		Pad	Alspuutweg   Halleweg	11	
12:05	12:04	12:04	129,7		3,0		Pad		12	
12:05	12:05	12:04	129,4		3,3		Jerôme Ameysstraat	Jerôme Ameysstraat	13	
12:05	12:05	12:04	129,4		3,3		Pad	Jerôme Ameysstraat	14	
12:06	12:06	12:05	128,8		3,9		Mechelsgatstraat	Mechelsgatstraat	15	
12:08	12:07	12:06	128,1	Halle	4,6		Gaasbeeksesteenweg / Brabantsebaan	Gaasbeeksesteenweg / Brabantsebaan	16	
			128,1		4,6		Gaasbeeksesteenweg / Brabantsebaan	De Elst	17	
12:08	12:07	12:06	128,0		4,7		Sint-Pieters-Leeuwsesteenweg	Sint-Pieters-Leeuwsesteenweg	18	
12:08	12:07	12:07	127,9	Sint-Pieters-Leeuw	4,8		Brabantsebaan		19	
12:09	12:08	12:07	127,3		5,4		Pad		20	
12:10	12:09	12:08	126,6		6,1		Victor Maloustraat	Victor Maloustraat	21	
			126,4		6,3		Victor Maloustraat	Bosveldbaan	22	
12:12	12:11	12:10	125,8		6,9		Brabantsebaan	Brabantsebaan	23	
12:12	12:11	12:10	125,5		7,2		Wedemstraat	Brabantsebaan	24	
12:14	12:13	12:12	124,4	Halle	8,3		Den Booien	Wedemstraat	25	
12:14	12:13	12:12	124,1		8,6		Den Booien	Sint-Pieters-Leeuwsesteenweg	26	
			124,0		8,7		Den Booien	Sint-Pieters-Leeuwsesteenweg	27	
12:15	12:14	12:13	123,6		9,1		Vlieringendreef	Vlieringendreef	28	
			123,6		9,1		Vlieringendreef	Ter Bukeveld	29	
12:16	12:15	12:13	123,3		9,4		Lenniksesteenweg	Lenniksesteenweg	30	
			123,2		9,6		Lenniksesteenweg	Scheyssingen	31	
			123,1		9,6		Lenniksesteenweg	Ter Bukeveld	32	
			122,0		10,7		Lenniksesteenweg	Windmolenstraat	33	
			121,8		10,9		Lenniksesteenweg	Windmolenstraat	34	
			121,6		11,1		Lenniksesteenweg	Lampstraat	35	
12:19	12:18	12:16	121,3		11,4		Cypriaan Verhaventstraat	Astridlaan   Groeningenstraat	36	
			121,1		11,6		Cypriaan Verhaventstraat	Deken Michielstraat	37	
12:20	12:18	12:17	120,9		11,8		Hendrik Consciencestraat	Cypriaan Verhaventstraat	38	
12:20	12:19	12:17	120,6		12,1		Jean Jacminstraat	Jean Jacminstraat	39	
			120,6		12,1		Jean Jacminstraat	Guido Gezellestraat	40	
			120,4		12,3		Jean Jacminstraat	Cicorei-erf	41	
12:21	12:19	12:17	120,3		12,4		Brusselsesteenweg	Brusselsesteenweg	42	








Km/u	Km/u	Km/u		locality	+	icon	Streetname	cross street	nr.
35	38	42	-						
			120,1		12,6	↑	Brusselsesteenweg	Bresweg	43
			120,1		12,6	↑	Brusselsesteenweg	Vanden Eeckhoudtstraat	44
			120,0		12,7	↑	Brusselsesteenweg	Meiboom	45
			120,0		12,7	↑	Brusselsesteenweg	M. Senciestraat	46
			120,0		12,7	↑	Brusselsesteenweg	Vestingstraat	47
12:22	12:20	12:18	119,9		12,8	↑	Dekenstraat	Klinkaert	48
			119,9		12,8	↑	Dekenstraat	Zwaanstraat	49
12:22	12:20	12:18	119,8		12,9	↩	Ninoofsesteenweg	Ninoofsesteenweg	50
12:22	12:20	12:18	119,8		12,9	↑	Beestenmarkt	Beestenmarkt	51
12:22	12:20	12:18	119,7		13,0	↪	Volpestraat	Volpestraat	52
			119,6		13,1	↑	Volpestraat	Nieuwstraat	53
12:22	12:21	12:19	119,5		13,2	↑	Minderbroedersstraat	Zuster Bernardastraat	54
			119,5		13,2	↑	Minderbroedersstraat	Korte vest	55
12:23	12:21	12:19	119,4		13,3	↑	Oudstrijdersplein	Oudstrijdersplein	56
12:23	12:21	12:19	119,4		13,3	↑	Louis Theunckenstraat	Oudstrijdersplein	57
12:23	12:21	12:19	119,3		13,4	↑	Arkenvest	Bergensesteenweg	58
			119,3		13,4	↑	Arkenvest	Molenborre	59
12:23	12:21	12:19	119,1		13,6	↑	Basiliekstraat	Parklaan	60
12:23	12:21	12:19	119,0		13,7	↪	Suikerkaai	Willamekaai	61
			118,7		14,0	↑	Suikerkaai	Louis Tevenetlaan	62
12:24	12:22	12:20	118,6		14,1	↩	Suikerkaai	Suikerkaai	63
12:24	12:22	12:20	118,5		14,2	Y	Suikerkaai - Kanaal Charleroi - Brussel	Suikerkaai	64
12:27	12:25	12:23	116,7		16,0	↪	Kazernestraat	Kazernestraat	65
12:27	12:25	12:23	116,7		16,0	⚠	Narrow passage brigde - Zenne		66
12:28	12:25	12:23	116,4		16,3	↪	Kazerneweg	Hoefstraat	67
			116,3		16,4	↑	Stevens-de Waelplein	Weerstandsstraat	68
12:28	12:26	12:23	116,2		16,5	↪	Stevens-de Waelplein	J. en C. Colruytstraat	69
12:28	12:26	12:23	116,1		16,6	↩	Claesplein	Stevens-de Waelplein	70
12:28	12:26	12:23	116,1		16,6	↑	Fonteinstraat	Claesplein	71
			115,9		16,8	↩	Fonteinstraat	Fonteinstraat	72
12:29	12:27	12:24	115,7		17,0	↑	Gieterijstraat		73
12:29	12:27	12:24	115,5		17,2	↪	Heldenstraat	Heldenstraat	74
12:30	12:27	12:25	115,3		17,4	🕒	Heldenstraat	Perregatstraat	75
12:30	12:27	12:25	115,3		17,4	⚠	Bridge - Canal Charleroi - Brussels		76
12:30	12:27	12:25	115,2		17,5	↑	Boslaan		77
12:30	12:28	12:25	115,1		17,6	Y	Boslaan	Boslaan	78
			115,0		17,7	↑	Boslaan	Boslaan	79
			114,9		17,8	↑	Boslaan	Baesberg	80
			114,2		18,5	↪	Mussenberg	Kasteelbrakelsesteenweg	81
12:31	12:29	12:26	114,2		18,5	↩	Boslaan	Mussenberg	82
12:33	12:30	12:27	113,5		19,2	↑	Lembeekbos	Lembeekbos Mussenberg	83
12:34	12:32	12:29	112,5		20,2	↪	Lembeekbos	Lembeekbos	84
12:35	12:32	12:29	112,4	<b>Braine-le-Château</b>	20,3	↩	Sint-Veroonsstraat / Rue Saint-Veron	Rue Saint-Veron	85
12:36	12:33	12:30	111,4	<b>Halle</b>	21,3	↩	Lembeekbos	Sint-Veroonsstraat	86

Km/u	Km/u	Km/u		locality	+	icon	Streetname	cross street	nr.
35	38	42	-						
			111,4		21,3		Lembeekbos	Voetweg A33	87
12:36	12:34	12:30	111,3		21,4		Voetweg F38		88
12:38	12:35	12:32	110,3		22,4		Kasteelbrakelsesteenweg	Kasteelbrakelsesteenweg	89
12:38	12:35	12:32	110,1		22,6		Kasteelbrakelsesteenweg	Trompstraat	90
			109,7		23,0		Kasteelbrakelsesteenweg	Dokter Spitaelslaan	91
			109,7		23,0		Kasteelbrakelsesteenweg	Kasteelbrakelsesteenweg	92
			108,9		23,8		Kasteelbrakelsesteenweg	Sint-Veroonsstraat	93
			108,7		24,0		Kasteelbrakelsesteenweg	Vieux Chemin de Hal	94
12:41	12:38	12:34	108,7		24,0		Nijvelsesteenweg	Nijvelsesteenweg	95
12:41	12:38	12:34	108,6		24,1		Vlasmaktdreef	Nijvelsesteenweg	96
			108,6		24,1		Vlasmaktdreef	Pijpaenshoek	97
			108,1		24,6		Vlasmaktdreef	Pijpaenshoek	98
12:43	12:39	12:35	107,7		25,0		New Ecoduct - R0		99
12:43	12:40	12:36	107,3		25,4		Zwarte Notelaarsdreef	Zwarte Notelaarsdreef	100
12:44	12:41	12:37	106,6		26,1		Rode Amerikaanse Eikendreef	Eikendreef	101
12:46	12:42	12:38	106,0		26,7		Veertigbundersdreef	Rode Amerikaanse Eikendreef	102
			105,7		27,0		Veertig Bunder		103
12:47	12:43	12:39	105,3		27,4		Dreef van Eigenbrakel	Veertig Bunder	104
12:48	12:44	12:40	104,8	<b>Braine-l'Alleud</b>	27,9		Chemin du Bois de Hal		105
12:48	12:44	12:40	104,6		28,1		Drève de Colipain	Chemin du Bois de Hal	106
			104,1		28,6		Drève de Colipain	Sentier Tahoux	107
			103,1		29,6		Drève de Colipain	Rue d'Odeghien	108
			102,7		30,0		Drève de Colipain	Chemin Lazard	109
12:52	12:48	12:43	102,2	<b>Sint-Genesius-Rode</b>	30,5		Avenue des Sources		110
12:53	12:48	12:44	101,9		30,8		Avenue des Sources		111
12:54	12:49	12:45	101,3	<b>Braine-l'Alleud</b>	31,4		Rue du Meunier	Rue du Meunier	112
12:55	12:50	12:45	100,7		32,0		Chemin des Sept Fontaines	A. De la Grande Boucle	113
12:55	12:50	12:46	100,6		32,1		Chemin des Sept Fontaines	A. Du Triangle	114
12:55	12:51	12:46	100,3		32,4		Avenue des Muguets	Avenue des Muguets	115
12:55	12:51	12:46	100,3	<b>Sint-Genesius-Rode</b>	32,4		Bosstraat - Rue au Bois	Eigenbrakelse Steenweg	116
			100,0		32,7		Bosstraat - Rue au Bois	Bosstraat - Rue au Bois	117
			99,8		32,9		Bosstraat - Rue au Bois	Kwadeplasstraat	118
12:56	12:52	12:47	99,6		33,1		Hangeikweg	Bosstraat - Rue au Bois	119
12:57	12:53	12:48	99,2		33,5		Kwadeplasstraat - Rue Kwadeplas	Kwadeplasstraat - Rue Kwadeplas	120
12:58	12:54	12:48	98,6		34,1		S0	Kwadeplasstraat - Rue Kwadeplas	121
12:59	12:54	12:49	98,3		34,4		Hof-Ten-hout	Hof-Ten-hout	122
13:01	12:56	12:50	97,2		35,5		Sint-Gertrudisdreef - Drève Sainte-Gertrude	Sint-Gertrudisdreef	123
13:03	12:58	12:52	95,9		36,8		Lange Dreef - Drève Longue	Chemin des Cochons	124
13:04	12:59	12:53	95,1		37,6		Varkensdreef - Drève des Cochons	S0	125
			94,8		37,9		Varkensdreef - Drève des Cochons	Heymansdries	126
13:05	13:00	12:54	94,6	<b>Waterloo</b>	38,1		Jagersdreef - Drève des chasseurs		127
			94,4		38,3		Jagersdreef - Drève des chasseurs	Jagersdreef	128
			94,3		38,4		Jagersdreef - Drève des chasseurs	Jagersdreef	129
			94,3		38,4		Jagersdreef - Drève des chasseurs	Clos des Champanules	130

Km/u	Km/u	Km/u		locality	+	icon	Streetname	cross street	nr.
35	38	42	-						
			94,2		38,5	↑	Jagersdreef - Drève des chasseurs	A. des Nations-Unies	131
			94,1		38,6	↑	Jagersdreef - Drève des chasseurs	A. Des Croix de Feu	132
			93,8		38,9	↑	Jagersdreef - Drève des chasseurs	A. Des Grives	133
			93,7		39,0	↑	Jagersdreef - Drève des chasseurs	Valkenlaan - A. Du Faucon	134
			93,6		39,1	↑	Jagersdreef - Drève des chasseurs	A. Des Perdrix	135
			93,5		39,2	↑	Jagersdreef - Drève des chasseurs	A. Des Bécasses	136
			93,5		39,2	↑	Jagersdreef - Drève des chasseurs	A. Des Falsan	137
13:07	13:02	12:56	93,3		39,4	⚠	Avenue des Chasseurs	Chaussée de Bruxelles	138
			93,0		39,7	↑	Avenue des Chasseurs	Drève des Chataigniers	139
13:08	13:03	12:57	92,6		40,1	↩	Drève de la Meute	Avenue des Chasseurs	140
			92,3		40,4	↑	Drève de la Meute	Allée du Chevreuil	141
			92,1		40,6	↑	Drève de la Meute	A. Du Manoir	142
13:11	13:05	12:59	91,1	<b>Hoeilaart</b>	41,6	↩	Brassinelaan	Brassinelaan	143
13:13	13:07	13:01	90,1	<b>Sint-Genesius-Rode</b>	42,6	↪	Puntgeveldreef - Drève de Mon-Pignon	Brassinelaan	144
13:14	13:08	13:01	89,6	<b>Hoeilaart</b>	43,1	↑	Puntgeveldreef	Wildetijmweg	145
13:15	13:09	13:03	88,7		44,0	↑	Sint-Corneliusdreef	Verdunningsdreef	146
13:17	13:11	13:04	87,7		45,0	↪	Hakenstakendreef	Sint-Corneliusdreef	147
			87,2		45,5	↑	Hakenstakendreef	Lange staardreef	148
13:19	13:13	13:06	86,2		46,5	⚠	Tunnel - Sint-Jansberglaan		149
13:20	13:13	13:06	86,0		46,7	↩	Hakenstakendreef	Kruistochtendreef	150
13:21	13:15	13:08	85,2		47,5	⚠	Terhulpesteenweg	Terhulpesteenweg	151
13:21	13:15	13:08	85,2		47,5	↩	Ildefonse Vandammestraat	Terhulpesteenweg	152
13:21	13:15	13:08	85,1		47,6	⚠	Tunnel - railway		153
13:22	13:15	13:08	85,0		47,7	↩	Pad	Ildefonse Vandammestraat	154
13:22	13:15	13:08	84,9		47,8	↪	Pad		155
13:22	13:15	13:08	84,9		47,8	↪	Groenendaalsesteenweg	Groenendaalsesteenweg	156
13:22	13:15	13:08	84,9		47,8	↩	Kerrenbergweg	Groenendaalsesteenweg	157
13:23	13:16	13:09	84,3		48,4	↑	Blokveldgatweg		158
13:24	13:17	13:10	83,8		48,9	↩	Sparrebosstraat	Sparrebosstraat	159
13:24	13:17	13:10	83,7		49,0	↩	Brusselsesteenweg	Brusselsesteenweg	160
			83,5		49,2	↑	Brusselsesteenweg	Edmond Vandervaerenstraat	161
			83,2		49,5	↑	Brusselsesteenweg		162
13:25	13:18	13:11	83,1		49,6	↪	Koedalstraat	Brusselsesteenweg	163
			82,0		50,7	↑	Koedalstraat	Sint-Hubertusdreef	164
13:27	13:20	13:13	81,6	<b>Overijse</b>	51,1	↩	Eikenlaan	Eikenlaan	165
13:29	13:22	13:14	80,9		51,8	↩	Drève de Willericken - Willericksdreef	Willericksdreef	166
13:29	13:22	13:14	80,9		51,8	↪	Petite drève des Mésanges - Mezendreefje	Willericksdreef	167
13:29	13:22	13:14	80,5	<b>Oudergem</b>	52,2	↪	Drève du Prince - Prinsendreef		168
13:30	13:23	13:15	80,0		52,7	⚠	Tunnel - Waverssteenweg		169
13:31	13:24	13:16	79,5	<b>Tervuren</b>	53,2	↪	Drève des Charmes - Haagbeukendreef	Haagbeukendreef	170
13:31	13:24	13:16	79,2		53,5	↩	Bijldreef	Haagbeukendreef	171
13:33	13:25	13:17	78,5		54,2	↪	Vlaktedreef	Vlaktedreef	172
13:34	13:26	13:18	78,0		54,7	↩	Pad	Vlaktedreef	173
13:35	13:27	13:19	77,4		55,3	↑	Kapucijnendreef	Dronkenmansdreef	174

Km/u	Km/u	Km/u		locality	+	icon	Streetname	cross street	nr.
35	38	42	-						
			76,8		55,9	↑	Kapucijnendreef	Koninklijke wandeling	175
			76,2		56,5	↑	Kapucijnendreef	Droge vijverdreef	176
13:39	13:31	13:22	74,9		57,8	↑	Isabelladreef	Wolvenweg	177
13:40	13:32	13:23	74,1		58,6	↩	Tervuresesteenweg	Tervuresesteenweg	178
13:40	13:32	13:23	74,1		58,6	↪	Capucijnenpoortdreef	Duisburgsteentweg	179
13:41	13:33	13:24	73,9		58,8	↪	Olmendreef	Capucijnenpoortdreef	180
13:41	13:33	13:24	73,8		58,9	↩	Torendreef		181
13:41	13:33	13:24	73,5		59,2	↑	Bloemperkdreef		182
13:42	13:34	13:25	73,0		59,7	↪	Spaanshuisdreef	Bloemperkdreef	183
13:44	13:36	13:26	72,0		60,7	↪	Mathieuweg	Torendreef	184
13:44	13:36	13:27	71,6		61,1	↑	Mathieuweg	Lattenpoortdreef	185
13:45	13:37	13:27	71,4		61,3	↪	Kleine vaartdreef		186
13:46	13:37	13:28	70,9		61,8	↩	Duisburgdreef		187
13:46	13:37	13:28	70,8		61,9	↩	Grote Vaartdreef	Duisburgdreef	188
13:47	13:38	13:29	70,2		62,5	↪	Mathieuweg		189
13:47	13:39	13:29	70,0		62,7	↑	Zittekestraat	Van Caudenbergdreef	190
13:48	13:39	13:30	69,8		62,9	↩	Hertswegenstraat		191
13:48	13:40	13:30	69,5		63,2	↩	Pad	Hertswegenstraat	192
13:48	13:40	13:30	69,4		63,3	↪	Pad		193
13:50	13:41	13:31	68,6		64,1	↩	Kouterweg	Kouterweg	194
13:50	13:41	13:32	68,3		64,4	↪	Varenberg		195
13:50	13:41	13:32	68,3		64,4	↪	Dorreweg	Perselarenweg	196
13:52	13:43	13:33	67,3		65,4	↪	Pad		197
13:53	13:44	13:34	66,9		65,8	↩	Veeweidestraat	Rootstraat	198
13:53	13:44	13:34	66,6		66,1	↪	Oliestraat		199
13:53	13:44	13:34	66,4		66,3	↪	Veeweidestraat		200
13:54	13:45	13:35	65,8		66,9	↑	De Limburg Stirumlaan		201
13:54	13:45	13:35	65,8		66,9	↑	De Limburg Stirumlaan	Reedelle	202
13:56	13:46	13:36	65,1	<b>Huldenberg</b>	67,6	↩	Ganspoel	De Limburg Stirumlaan	203
13:57	13:48	13:38	64,1		68,6	↑	Hollestraat		204
13:59	13:50	13:39	62,9		69,8	↩	Biezenstraat	Biezenstraat	205
14:01	13:52	13:41	61,9		70,8	↩	Ganzemanstraat	Ganzemanstraat	206
14:03	13:53	13:42	60,9		71,8	↻	Ganzemanstraat		207
14:03	13:53	13:42	60,8		71,9	↑	Buurtweg 25	Raffelberg	208
14:06	13:56	13:45	59,2		73,5	↑	Bredeweg	Langestraat	209
14:08	13:58	13:47	57,9	<b>Bertem</b>	74,8	↑	Overhoutsveld	Bredeweg	210
14:10	14:00	13:48	56,6		76,1	↑	Kleine Hollestraat	Groene weg	211
14:11	14:00	13:49	56,4		76,3	↪	Hollestraat	Kleine Hollestraat	212
14:11	14:01	13:49	56,1		76,6	↪	Nijvelsebaan	Nijvelsebaan	213
14:11	14:01	13:49	56,1		76,6	↩	Korbeekse Kerkstraat	Nijvelsebaan	214
14:11	14:01	13:49	56,0		76,7	↩	Korbeekse Kerkstraat	Beekstraat	215
14:12	14:01	13:50	55,8		76,9	↪	Stationsstraat	Korbeekse Kerkstraat	216
14:12	14:01	13:50	55,6		77,1	↩	Kasseiweg	Stationsstraat	217
14:13	14:02	13:51	55,0	<b>Leuven</b>	77,7	↻	Ormendaalpad		218

Km/u	Km/u	Km/u		locality	+	icon	Streetname	cross street	nr.
35	38	42	-						
14:14	14:04	13:52	54,2		78,5		Ormendaalpad	Ormendaal	219
14:16	14:05	13:53	53,2		79,5		Pad		220
14:16	14:05	13:53	53,2		79,5		Tunnel - E40		221
14:18	14:07	13:55	51,8		80,9		Langestaart		222
14:19	14:08	13:55	51,7		81,0		Langestaart		223
14:20	14:09	13:57	50,9		81,8		Celestijnenlaan	Celestijnenlaan	224
14:20	14:09	13:57	50,9		81,8		Kasteelpark Arenberg	Celestijnenlaan	225
			50,7		82,0		Kasteelpark Arenberg	Kasteelpark Arenberg	226
			50,6		82,1		Kasteelpark Arenberg	Kasteelpark Arenberg	227
14:21	14:10	13:57	50,5		82,2		Kasteelpark Arenberg	Kasteelpark Arenberg	228
14:21	14:10	13:57	50,5		82,2		Narrow passage brigde - Dijle		229
14:22	14:11	13:58	49,6		83,1		Tervuursevest	Tervuursevest	230
			49,5		83,2		Tervuursevest	Tervuursevest	231
14:23	14:11	13:59	49,4		83,3		Fietspad	Tervuursevest	232
14:23	14:11	13:59	49,3		83,4		Kapucijnenvoer	Tervuursevest	233
14:23	14:11	13:59	49,3		83,4		Redingenstraat	Redingenstraat	234
			49,2		83,5		Redingenstraat	Remi Vandervaerenlaan	235
			49,1		83,6		Redingenstraat	Volmolenlaan	236
			49,0		83,7		Redingenstraat	Zwartzusterstraat	237
14:24	14:12	14:00	48,7		84,0		Redingenstraat	Redingenhof	238
14:24	14:12	14:00	48,7		84,0		Bridge - Canal Dijle		239
14:24	14:13	14:00	48,6		84,1		Schapenstraat	Schapenstraat	240
14:24	14:13	14:00	48,5		84,2		Pater Damiaanplein	Pater Damiaanplein	241
14:24	14:13	14:00	48,5		84,2		Ramberg	Pater Damiaanplein	242
14:24	14:13	14:00	48,3		84,4		Charles Deberiotstraat	Naamsestraat	243
14:25	14:13	14:00	48,2		84,5		Pad	Charles Deberiotstraat	244
14:25	14:14	14:01	47,7		85,0		Tiensestraat	Tiensestraat	245
14:26	14:14	14:01	47,6		85,1		Herbert Hooverplein	Tiensestraat	246
14:26	14:14	14:01	47,5		85,2		Monseigneur Ladeuzeplein	Monseigneur Ladeuzeplein	247
14:26	14:15	14:02	47,3		85,4		Jan Stasstraat		248
			47,2		85,5		Jan Stasstraat	Bogaardenstraat	249
14:26	14:15	14:02	47,1		85,6		Bondgenotenlaan	Bondgenotenlaan	250
			47,0		85,7		Bondgenotenlaan	Louis Melsenstraat	251
14:27	14:15	14:02	46,8	<b>Leuven</b>	85,9		1e passage finish - 1 lap to go (46,8km)	Martelarenplein	252
14:27	14:16	14:03	46,6		86,1		Fietsspiraal station Leuven		253
14:28	14:16	14:03	46,4		86,3		Martelarenlaan	Martelarenlaan	254
			46,2		86,5		Martelarenlaan	Karel Schurmansstraat	255
			46,2		86,5		Martelarenlaan	Willem Coosemansstraat	256
14:28	14:16	14:03	46,2	Feeding zone 2	86,5		Feeding zone 2		257
			45,5		87,2		Martelarenlaan	Koning Albertlaan	258
14:29	14:18	14:04	45,4		87,3		Stoemperspad	Martelarenlaan	259
14:30	14:18	14:05	45,1		87,6		Tivolibrug		260
14:30	14:18	14:05	45,0		87,7		Tivolistraat		261
14:31	14:19	14:06	44,5		88,2		Norbertijnerweg		262

Km/u	Km/u	Km/u		locality	+	icon	Streetname	cross street	nr.
35	38	42	-						
14:31	14:19	14:06	44,5		88,2		Bridge - Railroad		263
14:31	14:19	14:06	44,3		88,4		Norbertijnerweg	Abdij van Park	264
14:32	14:20	14:07	43,6		89,1		Norbertijnerweg	Norbertijnerweg	265
14:34	14:22	14:08	42,8		89,9		Norbertijnerweg		266
14:34	14:22	14:08	42,7		90,0		Abdijstraat	Abdijstraat	267
14:34	14:22	14:08	42,6		90,1		Milseweg	Geldenaaksebaan	268
14:36	14:24	14:10	41,5		91,2		Ondernemingenweg		269
14:36	14:24	14:10	41,5		91,2		Ondernemingenweg	Ondernemingenweg	270
14:36	14:24	14:10	41,3		91,4		Ambachtenlaan	Hertogstraat	271
14:36	14:24	14:10	41,3		91,4		Bierbeekpleindreef	Ambachtenlaan	272
14:38	14:25	14:12	40,4		92,3		Kerspelstraat	Bierbeekpleindreef	273
14:38	14:26	14:12	40,1		92,6		Tunnel - SE40		274
14:39	14:27	14:13	39,7		93,0		Kerspelstraat		275
14:40	14:27	14:13	39,2		93,5		Parnassusbergdreef	Sapellenbos	276
			39,2		93,5		Parnassusbergdreef	Banhagestraat	277
14:40	14:28	14:14	39,0		93,7		Parnassusbergdreef	Naamsesteenweg	278
14:41	14:28	14:14	38,5		94,2		Grezweg		279
			38,1		94,6		Grezweg	Herendreef	280
			38,0		94,7		Grezweg	Nieuwendreef	281
			37,4		95,3		Grezweg	Sint-Magdalenaweg	282
14:43	14:30	14:16	37,6		95,1		Grezstraat	Gemeentestraat	283
			37,2		95,5		Grezstraat	Grezstraat	284
14:43	14:31	14:16	37,2	<b>Oud-Heverlee</b>	95,5		Onze-Lieve-Vrouwstraat	Onze-Lieve-Vrouwstraat	285
14:44	14:31	14:16	37,1		95,6		Maurits Noëstraat		286
14:44	14:31	14:16	37,1		95,6		Grezstraat		287
14:46	14:32	14:18	36,0		96,7		Langendaalstraat		288
14:47	14:34	14:19	35,2		97,5		Prosperdreef	Prosperdreef	289
14:48	14:35	14:20	34,4		98,3		Diewegstraat	Prosperdreef	290
14:49	14:35	14:20	34,2		98,5		Pad - Torenvalk		291
14:50	14:37	14:22	33,2		99,5		Bridge - Naamsesteenweg		292
14:50	14:37	14:22	33,2		99,5		Margrietenpad		293
14:50	14:37	14:22	33,2		99,5		Rooikapelstraat		294
14:52	14:38	14:23	32,2		100,5		Alphonse Nijstraat	Rooikapelstraat	295
14:52	14:39	14:23	32,1		100,6		Alex Vermaelenstraat	Alex Vermaelenstraat	296
14:54	14:40	14:25	31,2		101,5		Bierbeekstraat	Bierbeekstraat	297
14:54	14:40	14:25	31,2		101,5		Bergenstraat	Kartuizersstraat	298
14:54	14:40	14:25	31,1	<b>Bierbeek</b>	101,6		Sint-Laurensstraat		299
14:55	14:42	14:26	30,2		102,5		Voetweg 74	Boetsenberg	300
14:57	14:43	14:28	29,2		103,5		Pad		301
14:59	14:45	14:29	28,2		104,5		Oude Geldenaaksebaan	Oude Geldenaaksebaan	302
14:59	14:45	14:29	28,2		104,5		Oude Geldenaaksebaan	Speelpleinstraat	303
			28,2		104,5		Oude Geldenaaksebaan	Nieuwe Geldenaaksebaan	304
			27,2		105,5		Oude Geldenaaksebaan	Schavaaienhof	305
15:01	14:46	14:30	27,2		105,5		Sint-Joris-Weertstraat	Sint-Joris-Weertstraat	306

Km/u	Km/u	Km/u		locality	+	icon	Streetname	cross street	nr.
35	38	42	-						
15:01	14:46	14:30	27,2		105,5	↑	Weertse Dreef		307
			26,7		106,0	↑	Weertse Dreef	Milseweg	308
			25,7		107,0	↑	Weertse Dreef	Godendreef	309
			24,2		108,5	↑	Weertse Dreef	Eleonoredreef	310
15:07	14:53	14:36	23,2	<b>Oud-Heverlee</b>	109,5	⚖	Bridge - Weertse Dreef	Naamsesteenweg	311
			22,4		110,3	↑	Weertse Dreef	Prosperdreef	312
			22,2		110,5	↑	Weertse Dreef	Grezweg	313
15:13	14:57	14:40	20,2		112,5	↻	Kaenbergstraat	Weertsedreef	314
15:13	14:58	14:41	19,7		113,0	↻	Herculesdreef	Herculesdreef	315
15:14	14:58	14:41	19,5		113,2	↻	Langendaalstraat	Herculesdreef	316
15:16	15:01	14:43	18,2		114,5	↻	Monarkenweg		317
15:18	15:02	14:45	17,2		115,5	↻	Sint-Joris-Weertstraat	Monarkenweg	318
15:19	15:04	14:46	16,2		116,5	↻	Herculesdreef		319
15:21	15:05	14:47	15,4		117,3	↻	Witte Bomendreef	Witte Bomendreef	320
15:21	15:05	14:48	15,2		117,5	↻	Waversebaan		321
15:22	15:06	14:48	14,8		117,9	↻	Maurits Noëstraat	Ophemstraat	322
15:23	15:07	14:49	14,2		118,5	↻	Parnassusbergdreef	Maurits Noëstraat	323
15:24	15:08	14:50	13,4		119,3	↑	Kapellendreef		324
15:25	15:09	14:51	13,0		119,7	↑	Lindenronde		325
15:25	15:09	14:51	12,7	<b>Leuven</b>	120,0	↑	Lindenronde	Pragenstraat	326
15:26	15:10	14:52	12,2		120,5	↑	Parnassusbergdreef		327
15:28	15:12	14:53	11,2		121,5	↻	Herendreef	Herendreef	328
15:30	15:13	14:55	10,2		122,5	↻	Bierbeekpleindreef	Herendreef	329
15:32	15:16	14:57	8,7	<b>Oud-Heverlee</b>	124,0	↻	Waversebaan	Waversebaan	330
15:33	15:16	14:57	8,5		124,2	↑	Waversebaan	Winkelweg	331
15:33	15:16	14:57	8,4		124,3	↻	Dorpsstraat	Waversebaan	332
15:33	15:16	14:57	8,3		124,4	↑	Dorpsstraat	Francis Crabbéstraat	333
15:33	15:16	14:57	8,3		124,4	↻	Fonteinstraat	Broekstraat	334
15:34	15:17	14:58	8,0		124,7	↻	Weidestraat	Voetweg 48	335
15:34	15:17	14:58	7,7		125,0	↻	Weidestraat		336
15:34	15:17	14:58	7,6		125,1	⚖	Tunnel - Railroad		337
15:35	15:18	14:59	7,4		125,3	↻	Hazenfonteinstraat		338
15:36	15:19	15:00	6,4		126,3	↻	Hazenfonteinstraat		339
15:36	15:19	15:00	6,4	<b>Leuven</b>	126,3	↻	Pad		340
15:36	15:19	15:00	6,4		126,3	⚖	Tunnel - E40		341
15:39	15:21	15:02	5,0		127,7	↑	Langestaart		342
15:39	15:22	15:02	4,9		127,8	↻	Langestaart		343
15:40	15:23	15:03	4,1		128,6	↻	Celestijnenlaan	Celestijnenlaan	344
15:40	15:23	15:03	4,1		128,6	↻	Kasteelpark Arenberg	Celestijnenlaan	345
			3,9		128,8	↑	Kasteelpark Arenberg	Kasteelpark Arenberg	346
			3,8		128,9	↑	Kasteelpark Arenberg	Kasteelpark Arenberg	347
15:41	15:23	15:04	3,7		129,0	↻	Kasteelpark Arenberg	Kasteelpark Arenberg	348
15:41	15:23	15:04	3,7		129,0	⚖	Narrow passage brigde - Dijle		349
15:42	15:25	15:05	2,8		129,9	↻	Tervuursevest	Tervuursevest	350



Km/u	Km/u	Km/u		locality	+	icon	Streetname	cross street	nr.
35	38	42	-						
			2,7		130,0		Tervuursevest	Tervuursevest	351
15:43	15:25	15:06	2,6		130,1		Fietspad	Tervuursevest	352
15:43	15:25	15:06	2,5		130,2		Kapucijnenvoer	Tervuursevest	353
15:43	15:25	15:06	2,5		130,2		Redingenstraat	Redingenstraat	354
			2,4		130,3		Redingenstraat	Remi Vandervaerenlaan	355
			2,3		130,4		Redingenstraat	Volmolenlaan	356
			2,2		130,5		Redingenstraat	Zwartzusterstraat	357
15:44	15:26	15:07	1,9		130,8		Redingenstraat	Redingenhof	358
15:44	15:26	15:07	1,9		130,8		Bridge - Canal Dijle		359
15:44	15:26	15:07	1,8		130,9		Schapenstraat	Schapenstraat	360
15:44	15:27	15:07	1,7		131,0		Pater Damiaanplein	Pater Damiaanplein	361
15:44	15:27	15:07	1,7		131,0		Ramberg	Pater Damiaanplein	362
15:45	15:27	15:07	1,5		131,2		Charles Deberiotstraat	Naamsestraat	363
15:45	15:27	15:07	1,4		131,3		Pad	Charles Deberiotstraat	364
15:46	15:28	15:08	0,9		131,8		Tiensestraat	Tiensestraat	365
15:46	15:28	15:08	0,8		131,9		Herbert Hooverplein	Tiensestraat	366
15:46	15:28	15:08	0,7		132,0		Monseigneur Ladeuzeplein	Monseigneur Ladeuzeplein	367
15:46	15:28	15:09	0,5		132,2		Jan Stasstraat		368
			0,4		132,3		Jan Stasstraat	Bogaardenstraat	369
15:47	15:29	15:09	0,3		132,4		Bondgenotenlaan	Bondgenotenlaan	370
			0,2		132,5		Bondgenotenlaan	Louis Melsenstraat	371
15:47	15:29	15:09	0,0	Finish	132,7		Finish	Martelarenplein	372