












Version:		22/04/2024		<h1 style="text-align: center;">BK24 Gravel Turnhout</h1> <h2 style="text-align: center;">Women   Age 19 - 54</h2> 										
Event date														
01.05.2024														
Start		12:11												
Km/u	Km/u	Km/u		locality	+	icon	Streetname	cross street	nr.					
20	25	30	-											
12:11	12:11	12:11	102,0		0,0		Nieuwe Kaai	Hertoginstraat	1					
12:11	12:11	12:11	101,8	Turnhout	0,2		Nieuwe Kaai	Brugstraat	2					
12:11	12:11	12:11	101,7	Ophaalbrug	0,3		Steenweg op Merksplas -- Kijkverdrietloop	Fietspad na de brug	3					
12:11	12:11	12:11	101,7		0,3		Middenberm / îlot central		4					
12:11	12:11	12:11	101,7		0,3		Plamaten	Steenweg op Merksplas	5					
12:11	12:11	12:11	101,7		0,3		Middenberm / îlot central		6					
12:12	12:11	12:11	101,6	Bevoorradingzone 1	0,4		Bevoorradingzone 1 - Niet bij start		7					
12:12	12:12	12:12	101,4		0,6		Plamaten	Waterloopstraat	8					
12:13	12:12	12:12	101,2		0,8		Plamaten	Lisdodde	9					
12:13	12:12	12:12	101,2		0,8		Plamaten	Egelskop	10					
12:13	12:13	12:12	101,1		0,9		Plamaten	Pitrus	11					
12:14	12:13	12:13	101,0		1,0		Plamaten	Sleedoorn	12					
12:14	12:13	12:13	100,9		1,1		Veldekensweg	Plamaten	13					
12:14	12:14	12:13	100,7		1,3		Uitbreidingsstraat	Veldekensweg	14					
12:16	12:15	12:14	100,2		1,8		Uitbreidingsstraat	Bels Lijntje	15					
12:17	12:15	12:15	100,0		2,0		Kastelein	Kastelein	16					
12:17	12:16	12:15	99,9		2,1		Pad 01-04	Kastelein	17					
12:21	12:19	12:17	98,6		3,4		Laguitstraat	Pad 01-04	18					
12:21	12:19	12:17	98,6		3,4		Watertappingstraat	Laguitstraat	19					
12:24	12:21	12:19	97,6		4,4		Dombergstraat	Dombergstraat	20					
12:25	12:22	12:20	97,1		4,9		Roodhuisstraat	Roodhuisstraat	21					
12:27	12:23	12:21	96,6		5,4		int/uitgang Camping Baalse Heide		22					
12:32	12:28	12:25	94,8		7,2		Roodhuisstraat	Watertappingstraat	23					
12:36	12:31	12:28	93,5	Ravels	8,5		Roodhuisstraat		24					
12:37	12:32	12:28	93,2		8,8		Leemputten		25					
12:38	12:33	12:29	92,7		9,3		Leemputten - Bos Weelde	Leemputten	26					
12:41	12:35	12:31	91,8		10,2		Leemputten		27					
12:42	12:36	12:32	91,5		10,5		Leemputten	Leemputten	28					
12:44	12:37	12:33	91,0		11,0		Waskuil	Leemputten	29					
12:45	12:38	12:34	90,5		11,5		Oudelijns	Oudelijns	30					
12:46	12:39	12:34	90,2		11,8		Leemputten	Leemputten	31					
12:46	12:39	12:34	90,2		11,8		Leemputten	Leemputten	32					
12:48	12:41	12:36	89,4		12,6		Leemputten	GR Kempen hoofdroute	33					
12:50	12:42	12:37	88,7		13,3		Goudbergstraat	Goudbergstraat	34					
12:51	12:43	12:37	88,6		13,4		Goudbergstraat		35					
12:52	12:43	12:38	88,3		13,7		Klein Ravels - N12	Klein Ravels - N12	36					
12:52	12:44	12:38	88,2		13,8		Bigalstraat	Klein Ravels - N12	37					
12:53	12:45	12:39	87,8		14,2		Bigalstraat	Stadstraat	38					
12:55	12:46	12:40	87,2		14,8		Bigalstraat	Bigalstraat	39					

Km/u	Km/u	Km/u		locality	+	icon	Streetname	cross street	nr.
20	25	30	-						
12:56	12:47	12:41	86,8		15,2		Peelsestraat - N137	Peelsestraat - N137	40
12:57	12:47	12:41	86,6		15,4		Warandestraat	Peelsestraat - N137	41
12:58	12:48	12:42	86,3		15,7		Wierikenstraat	Warandestraat	42
13:01	12:51	12:44	85,1		16,9		Hoge Mierdsebaan		43
13:02	12:52	12:45	84,9		17,1		Pad	Hooge Mierdsebaan	44
13:03	12:53	12:46	84,4		17,6		Pad	Jachtweg	45
13:05	12:54	12:47	83,7		18,3		Jachtweg		46
13:06	12:55	12:48	83,5		18,5		Jachtweg	Jachtweg	47
13:08	12:57	12:49	82,7		19,3		Weteringstraat		48
13:09	12:58	12:50	82,4		19,6		Marneffedreef	Weteringstraat	49
13:14	13:01	12:53	81,0		21,0		Marneffedreef		50
13:18	13:05	12:56	79,5		22,5		Marneffedreef	Arendonksesteenweg - N118	51
13:20	13:06	12:57	78,8		23,2		Marneffedreef	Pad	52
13:23	13:08	12:59	78,0		24,0		Fransestraat		53
13:25	13:10	13:00	77,1	<b>Arendonk</b>	24,9		Hofstraat		54
13:26	13:11	13:01	76,8		25,2		Hofstraat	Pad	55
13:29	13:13	13:03	76,0		26,0		Hofstraat		56
13:30	13:14	13:04	75,5		26,5		De Lusthoven	De Lusthoven	57
13:31	13:15	13:04	75,1		26,9		De Lusthoven - N118 - Fietspad	Arendonksesteenweg	58
13:32	13:16	13:05	74,8		27,2		De Lusthoven	De Lusthoven - N118	59
13:35	13:18	13:07	74,0		28,0		De Lusthoven	De Lusthoven	60
13:37	13:20	13:08	73,2		28,8		De Lusthoven	De Lusthoven	61
13:41	13:23	13:11	71,9		30,1		De Lusthoven	Mierdseweg	62
13:42	13:24	13:12	71,4		30,6		Grenslanpad 13	Kant België blijven	63
13:44	13:25	13:13	70,8		31,2		Grenslanpad 13		64
13:47	13:28	13:15	69,7		32,3		Pad		65
13:47	13:28	13:15	69,7		32,3		Mierdseweg		66
13:49	13:29	13:16	69,3		32,7		Pad	Mierdesweg	67
13:50	13:30	13:17	68,8		33,2		Onder d'Eike		68
13:54	13:34	13:20	67,4		34,6		Onder d'Eike		69
13:56	13:35	13:21	67,0		35,0		Onder d'Eike		70
13:56	13:35	13:21	67,0		35,0		Onder d'Eike	Mierdeseweg	71
13:56	13:35	13:21	66,9		35,1		Onder d'Eike	Onder d'Eike	72
13:56	13:35	13:21	66,8		35,2		Grens - N139		73
13:56	13:35	13:21	66,7		35,3		Voorheide - N139	Poederstraat	74
13:57	13:36	13:22	66,5		35,5		Brug - Pont - kanaal Dessel-Schoten		75
13:58	13:36	13:22	66,3		35,7		De Brulen	Voorheide	76
13:58	13:36	13:22	66,2		35,8		De Brulen	De Brulen	77
13:59	13:37	13:23	66,0		36,0		De Brulen	De Brulen	78
13:59	13:37	13:23	65,9	Bevoorradingzone	36,1		Bevoorradingzone 2		79
14:00	13:38	13:24	65,5		36,5		GR 565 Variant-Arendonk	Hazegewoud	80
14:04	13:41	13:26	64,3	<b>Oud-Turnhout</b>	37,7		GR 565 Variant-Arendonk		81

Km/u	Km/u	Km/u		locality	+	icon	Streetname	cross street	nr.
20	25	30	-						
14:07	13:44	13:28	63,2	Ophaalbrug	38,8		GR 565 Variant-Arendonk	Ophaalbrug - De Lusthoven	82
14:20	13:54	13:37	59,0	Ravels	43,0		GR 565 Variant-Arendonk	De Laks	83
14:21	13:55	13:38	58,5		43,5		GR 565 Variant-Arendonk	Burcht Hertog Jan	86
14:22	13:56	13:38	58,2		43,8		Kanaaldijk	Blijf rechts tegen kanaal	85
14:23	13:57	13:39	57,7		44,3		Passage onder brug - Grote Baan		86
14:24	13:57	13:39	57,6		44,4		Kanaaldijk	Kanaaldijk	87
14:28	14:00	13:42	56,3	Oud-Turnhout	45,7		Geleg	Geleg	88
14:29	14:01	13:43	56,0		46,0		Geleg	Geleg	89
14:31	14:03	13:44	55,3		46,7		Geleg	Riststraat	90
14:34	14:05	13:46	54,1		47,9		Geleg	Maria Van Zimmerenstraat	91
14:37	14:07	13:48	53,3	Turnhout	48,7		Tunnel - Noord-Brabantlaan		92
14:37	14:07	13:48	53,3		48,7		Oude kaai		93
14:38	14:09	13:49	52,8		49,2		Oude kaai	Dahliastraat	94
14:39	14:09	13:49	52,6		49,4		Kon. Elisabethlei	Kon. Elisabethlei	95
14:39	14:09	13:49	52,6		49,4		Kon. Elisabethlei	Wouwerstraat	96
14:39	14:09	13:50	52,5		49,5		Kastelein		97
14:39	14:09	13:50	52,5		49,5		Nieuwe Kaai	Kastelein	98
14:40	14:10	13:50	52,1		49,9		Nieuwe Kaai	Bels Lijntje	99
14:42	14:12	13:52	51,5		50,5		Antoine Coppenslaan	Antoine Coppenslaan	100
14:43	14:12	13:52	51,3		50,7		Nieuwe kaai		101
14:43	14:12	13:52	51,2		50,8		Nieuwe kaai	Nieuwe kaai	102
14:43	14:13	13:52	51,1		50,9		Nieuwe kaai	Karel Oomsstraat	103
14:44	14:13	13:53	51,0		51,0		1e Passage finish - 2 laps to go (52,8km)		104
14:44	14:13	13:53	50,8	Turnhout	51,2		Nieuwe Kaai		105
14:44	14:14	13:53	50,7	Ophaalbrug	51,3		Steenweg op Merksplas -- Kijkverdrietloop		106
14:44	14:14	13:53	50,7		51,3		Middenberm / îlot central		107
14:44	14:14	13:53	50,7		51,3		Plamaten		108
14:44	14:14	13:53	50,7		51,3		Middenberm / îlot central		109
14:45	14:14	13:53	50,6	Bevoorradingzone 1	51,4		Bevoorradingzone 1		110
14:47	14:16	13:55	49,9		52,1		Veldekensweg		111
14:47	14:16	13:55	49,7		52,3		Uitbreidingsstraat		112
14:50	14:18	13:57	49,0		53,0		Kastelein		113
14:50	14:18	13:57	48,9		53,1		Pad 01-04		114
14:54	14:21	13:59	47,6		54,4		Laguitstraat		115
14:54	14:21	13:59	47,6		54,4		Watertappingstraat		116
14:57	14:23	14:01	46,6		55,4		Dombergstraat		117
14:58	14:25	14:02	46,1		55,9		Roodhuisstraat		118
15:00	14:26	14:03	45,6		56,4		int/uitgang Camping Baalse Heide		119
15:09	14:33	14:10	42,5	Ravels	59,5		Roodhuisstraat		120
15:10	14:34	14:10	42,2		59,8		Leemputten		121
15:11	14:35	14:11	41,7		60,3		Leemputten - Bos Weelde		122
15:14	14:37	14:13	40,8		61,2		Leemputten		123

Km/u	Km/u	Km/u		locality	+	icon	Streetname	cross street	nr.
20	25	30	-						
15:15	14:38	14:14	40,5		61,5		Leemputten		124
15:17	14:39	14:15	40,0		62,0		Waskuil		125
15:18	14:41	14:16	39,5		62,5		Oudelijns		126
15:19	14:41	14:16	39,2		62,8		Leemputten		127
15:21	14:43	14:18	38,4		63,6		Leemputten		128
15:23	14:45	14:19	37,7		64,3		Goudbergstraat		129
15:24	14:45	14:19	37,6		64,4		Goudbergstraat		130
15:25	14:46	14:20	37,3		64,7		Klein Ravels - N12		131
15:25	14:46	14:20	37,2		64,8		Bigalstraat		132
15:28	14:48	14:22	36,2		65,8		Bigalstraat		133
15:29	14:49	14:23	35,8		66,2		Peelsestraat - N137		134
15:30	14:50	14:23	35,6		66,4		Warandestraat		135
15:31	14:51	14:24	35,3		66,7		Wierikenstraat		136
15:34	14:53	14:26	34,1		67,9		Hoge Mierdsebaan		137
15:38	14:57	14:29	32,7		69,3		Jachtweg		138
15:39	14:57	14:30	32,5		69,5		Jachtweg		139
15:41	14:59	14:31	31,7		70,3		Weteringstraat		140
15:42	15:00	14:32	31,4		70,6		Marneffedreef		141
15:56	15:11	14:41	27,0		75,0		Fransestraat		142
15:58	15:13	14:42	26,1	<b>Arendonk</b>	75,9		Hofstraat		143
16:03	15:17	14:46	24,5		77,5		De Lusthoven		144
16:04	15:17	14:46	24,1		77,9		De Lusthoven - N118 - Fietspad		145
16:05	15:18	14:47	23,8		78,2		De Lusthoven		146
16:15	15:26	14:54	20,4		81,6		Grenslanpad 13		147
16:17	15:28	14:55	19,8		82,2		Grenslanpad 13		148
16:20	15:30	14:57	18,7		83,3		Pad		149
16:20	15:30	14:57	18,7		83,3		Mierdseweg		150
16:22	15:31	14:58	18,3		83,7		Pad		151
16:23	15:33	14:59	17,8		84,2		Onder d'Eike		152
16:29	15:37	15:03	16,0		86,0		Onder d'Eike		153
16:29	15:37	15:03	15,8		86,2		Grens - N139		154
16:29	15:38	15:03	15,7		86,3		Voorheide - N139		155
16:30	15:38	15:04	15,5		86,5		Brug - Pont - kanaal Dessel-Schoten		156
16:31	15:39	15:04	15,3		86,7		De Brulen		157
16:32	15:40	15:05	14,9	Bevoorradingzone	87,1		Bevoorradingzone 2		158
16:33	15:41	15:06	14,5		87,5		GR 565 Variant-Arendonk		159
16:37	15:43	15:08	13,3	<b>Oud-Turnhout</b>	88,7		GR 565 Variant-Arendonk		160
16:40	15:46	15:10	12,2	Ophaalbrug	89,8		GR 565 Variant-Arendonk		161
16:53	15:56	15:19	8,0	<b>Ravels</b>	94,0		GR 565 Variant-Arendonk		162
16:55	15:58	15:20	7,2		94,8		Kanaaldijk		163
16:56	15:59	15:21	6,7		95,3		Passage onder brug - Grote Baan		164
16:57	15:59	15:21	6,6		95,4		Kanaaldijk		165

Km/u	Km/u	Km/u		locality	+	icon	Streetname	cross street	nr.
20	25	30	-						
17:01	16:03	15:24	5,3	Oud-Turnhout	96,7		Geleg		166
17:02	16:03	15:25	5,0		97,0		Geleg		167
17:10	16:10	15:30	2,3	Turnhout	99,7		Tunnel - Noord-Brabantlaan		168
17:10	16:10	15:30	2,3		99,7		Oude kaai		169
17:12	16:11	15:31	1,6		100,4		Kon. Elisabethlei		170
17:12	16:12	15:32	1,5		100,5		Kastelein		171
17:12	16:12	15:32	1,5		100,5		Nieuwe Kaai		172
17:15	16:14	15:34	0,5		101,5		Antoine Coppenslaan		173
17:16	16:15	15:34	0,3		101,7		Nieuwe kaai		174
17:16	16:15	15:34	0,2		101,8		Nieuwe kaai		175
17:17	16:15	15:35	0,0		102,0		Finish		176