















Version:		22/04/2024		<h1 style="text-align: center;">BK24 Gravel Turnhout</h1> <h2 style="text-align: center;">Women Elite</h2> 						
Event date		01.05.2024								
Start		12:10								
Km/u	Km/u	Km/u		locality	+	icon	Streetname	cross street	nr.	
25	30	35	-							
12:10	12:10	12:10	102,0		0,0		Nieuwe Kaai	Hertoginstraat	1	
12:10	12:10	12:10	101,8	Turnhout	0,2		Nieuwe Kaai	Brugstraat	2	
12:10	12:10	12:10	101,7	Ophaalbrug	0,3		Steenweg op Merksplas -- Kijkverdrietloop	Fietspad na de brug	3	
12:10	12:10	12:10	101,7		0,3		Middenberm / îlot central		4	
12:10	12:10	12:10	101,7		0,3		Plamaten	Steenweg op Merksplas	5	
12:10	12:10	12:10	101,7		0,3		Middenberm / îlot central		6	
12:10	12:10	12:10	101,6	Bevoorradingzone 1	0,4		Bevoorradingzone 1 - Niet bij start		7	
12:11	12:11	12:11	101,4		0,6		Plamaten	Waterloopstraat	8	
12:11	12:11	12:11	101,2		0,8		Plamaten	Lisdodde	9	
12:11	12:11	12:11	101,2		0,8		Plamaten	Egelskop	10	
12:12	12:11	12:11	101,1		0,9		Plamaten	Pitrus	11	
12:12	12:12	12:11	101,0		1,0		Plamaten	Sleedoorn	12	
12:12	12:12	12:11	100,9		1,1		Veldekensweg	Plamaten	13	
12:13	12:12	12:12	100,7		1,3		Uitbreidingsstraat	Veldekensweg	14	
12:14	12:13	12:13	100,2		1,8		Uitbreidingsstraat	Bels Lijntje	15	
12:14	12:14	12:13	100,0		2,0		Kastelein	Kastelein	16	
12:15	12:14	12:13	99,9		2,1		Pad 01-04	Kastelein	17	
12:18	12:16	12:15	98,6		3,4		Laguitstraat	Pad 01-04	18	
12:18	12:16	12:15	98,6		3,4		Watertappingstraat	Laguitstraat	19	
12:20	12:18	12:17	97,6		4,4		Dombergstraat	Dombergstraat	20	
12:21	12:19	12:18	97,1		4,9		Roodhuisstraat	Roodhuisstraat	21	
12:22	12:20	12:19	96,6		5,4		int/uitgang Camping Baalse Heide		22	
12:27	12:24	12:22	94,8		7,2		Roodhuisstraat	Watertappingstraat	23	
12:30	12:27	12:24	93,5	Ravels	8,5		Roodhuisstraat		24	
12:31	12:27	12:25	93,2		8,8		Leemputten		25	
12:32	12:28	12:25	92,7		9,3		Leemputten - Bos Weelde	Leemputten	26	
12:34	12:30	12:27	91,8		10,2		Leemputten		27	
12:35	12:31	12:28	91,5		10,5		Leemputten	Leemputten	28	
12:36	12:32	12:28	91,0		11,0		Waskuil	Leemputten	29	
12:37	12:33	12:29	90,5		11,5		Oudelijns	Oudelijns	30	
12:38	12:33	12:30	90,2		11,8		Leemputten	Leemputten	31	
12:38	12:33	12:30	90,2		11,8		Leemputten	Leemputten	32	
12:40	12:35	12:31	89,4		12,6		Leemputten	GR Kempen hoofdroute	33	
12:41	12:36	12:32	88,7		13,3		Goudbergstraat	Goudbergstraat	34	
12:42	12:36	12:32	88,6		13,4		Goudbergstraat		35	
12:42	12:37	12:33	88,3		13,7		Klein Ravels - N12	Klein Ravels - N12	36	
12:43	12:37	12:33	88,2		13,8		Bigalstraat	Klein Ravels - N12	37	
12:44	12:38	12:34	87,8		14,2		Bigalstraat	Stadstraat	38	
12:45	12:39	12:35	87,2		14,8		Bigalstraat	Bigalstraat	39	

Km/u	Km/u	Km/u		locality	+	icon	Streetname	cross street	nr.
25	30	35	-						
12:46	12:40	12:36	86,8		15,2		Peelsestraat - N137	Peelsestraat - N137	40
12:46	12:40	12:36	86,6		15,4		Warandestraat	Peelsestraat - N137	41
12:47	12:41	12:36	86,3		15,7		Wierikenstraat	Warandestraat	42
12:50	12:43	12:38	85,1		16,9		Hoge Mierdsebaan		43
12:51	12:44	12:39	84,9		17,1		Pad	Hooge Mierdsebaan	44
12:52	12:45	12:40	84,4		17,6		Pad	Jachtweg	45
12:53	12:46	12:41	83,7		18,3		Jachtweg		46
12:54	12:47	12:41	83,5		18,5		Jachtweg	Jachtweg	47
12:56	12:48	12:43	82,7		19,3		Weteringstraat		48
12:57	12:49	12:43	82,4		19,6		Marneffedreef	Weteringstraat	49
13:00	12:52	12:46	81,0		21,0		Marneffedreef		50
13:04	12:55	12:48	79,5		22,5		Marneffedreef	Arendonksesteenweg - N118	51
13:05	12:56	12:49	78,8		23,2		Marneffedreef	Pad	52
13:07	12:58	12:51	78,0		24,0		Fransestraat		53
13:09	12:59	12:52	77,1	Arendonk	24,9		Hofstraat		54
13:10	13:00	12:53	76,8		25,2		Hofstraat	Pad	55
13:12	13:02	12:54	76,0		26,0		Hofstraat		56
13:13	13:03	12:55	75,5		26,5		De Lusthoven	De Lusthoven	57
13:14	13:03	12:56	75,1		26,9		De Lusthoven - N118 - Fietspad	Arendonksesteenweg	58
13:15	13:04	12:56	74,8		27,2		De Lusthoven	De Lusthoven - N118	59
13:17	13:06	12:58	74,0		28,0		De Lusthoven	De Lusthoven	60
13:19	13:07	12:59	73,2		28,8		De Lusthoven	De Lusthoven	61
13:22	13:10	13:01	71,9		30,1		De Lusthoven	Mierdseweg	62
13:23	13:11	13:02	71,4		30,6		Grenslanpad 13	Kant België blijven	63
13:24	13:12	13:03	70,8		31,2		Grenslanpad 13		64
13:27	13:14	13:05	69,7		32,3		Pad		65
13:27	13:14	13:05	69,7		32,3		Mierdseweg		66
13:28	13:15	13:06	69,3		32,7		Pad	Mierdesweg	67
13:29	13:16	13:06	68,8		33,2		Onder d'Eike		68
13:33	13:19	13:09	67,4		34,6		Onder d'Eike		69
13:34	13:20	13:10	67,0		35,0		Onder d'Eike		70
13:34	13:20	13:10	67,0		35,0		Onder d'Eike	Mierdeseweg	71
13:34	13:20	13:10	66,9		35,1		Onder d'Eike	Onder d'Eike	72
13:34	13:20	13:10	66,8		35,2		Grens - N139		73
13:34	13:20	13:10	66,7		35,3		Voorheide - N139	Poederstraat	74
13:35	13:21	13:10	66,5		35,5		Brug - Pont - kanaal Dessel-Schoten		75
13:35	13:21	13:11	66,3		35,7		De Brulen	Voorheide	76
13:35	13:21	13:11	66,2		35,8		De Brulen	De Brulen	77
13:36	13:22	13:11	66,0		36,0		De Brulen	De Brulen	78
13:36	13:22	13:11	65,9	Bevoorradingzone	36,1		Bevoorradingzone 2		79
13:37	13:23	13:12	65,5		36,5		GR 565 Variant-Arendonk	Hazegewoud	80
13:40	13:25	13:14	64,3	Oud-Turnhout	37,7		GR 565 Variant-Arendonk		81

Km/u	Km/u	Km/u		locality	+	icon	Streetname	cross street	nr.
25	30	35	-						
13:43	13:27	13:16	63,2	Ophaalbrug	38,8	↑	GR 565 Variant-Arendonk	Ophaalbrug - De Lusthoven	82
13:53	13:36	13:23	59,0	Ravels	43,0	↑	GR 565 Variant-Arendonk	De Laks	83
13:54	13:37	13:24	58,5		43,5	↑	GR 565 Variant-Arendonk	Burcht Hertog Jan	86
13:55	13:37	13:25	58,2		43,8	↑	Kanaaldijk	Blijf rechts tegen kanaal	85
13:56	13:38	13:25	57,7		44,3	⚠	Passage onder brug - Grote Baan		86
13:56	13:38	13:26	57,6		44,4	↪	Kanaaldijk	Kanaaldijk	87
13:59	13:41	13:28	56,3	Oud-Turnhout	45,7	Y	Geleg	Geleg	88
14:00	13:42	13:28	56,0		46,0	Y	Geleg	Geleg	89
14:02	13:43	13:30	55,3		46,7	↑	Geleg	Riststraat	90
14:04	13:45	13:32	54,1		47,9	↑	Geleg	Maria Van Zimmerenstraat	91
14:06	13:47	13:33	53,3	Turnhout	48,7	⚠	Tunnel - Noord-Brabantlaan		92
14:06	13:47	13:33	53,3		48,7	↑	Oude kaai		93
14:08	13:48	13:34	52,8		49,2	↑	Oude kaai	Dahliastraat	94
14:08	13:48	13:34	52,6		49,4	↪	Kon. Elisabethlei	Kon. Elisabethlei	95
14:08	13:48	13:34	52,6		49,4	↑	Kon. Elisabethlei	Wouwerstraat	96
14:08	13:49	13:34	52,5		49,5	↑	Kastelein		97
14:08	13:49	13:34	52,5		49,5	↩	Nieuwe Kaai	Kastelein	98
14:09	13:49	13:35	52,1		49,9	↑	Nieuwe Kaai	Bels Lijntje	99
14:11	13:51	13:36	51,5		50,5	↑	Antoine Coppenslaan	Antoine Coppenslaan	100
14:11	13:51	13:36	51,3		50,7	↩	Nieuwe kaai		101
14:11	13:51	13:37	51,2		50,8	↪	Nieuwe kaai	Nieuwe kaai	102
14:12	13:51	13:37	51,1		50,9	↑	Nieuwe kaai	Karel Oomsstraat	103
14:12	13:52	13:37	51,0		51,0	⊘	1e Passage finish - 2 laps to go (52,8km)		104
14:12	13:52	13:37	50,8	Turnhout	51,2	↑	Nieuwe Kaai		105
14:13	13:52	13:37	50,7	Ophaalbrug	51,3	⚠	Steenweg op Merksplas -- Kijkverdrietloop		106
14:13	13:52	13:37	50,7		51,3	⚠	Middenberm / îlot central		107
14:13	13:52	13:37	50,7		51,3	↪	Plamaten		108
14:13	13:52	13:37	50,7		51,3	⚠	Middenberm / îlot central		109
14:13	13:52	13:38	50,6	Bevoorradingzone 1	51,4	🍴	Bevoorradingzone 1		110
14:15	13:54	13:39	49,9		52,1	↪	Veldekensweg		111
14:15	13:54	13:39	49,7		52,3	↪	Uitbreidingsstraat		112
14:17	13:56	13:40	49,0		53,0	↪	Kastelein		113
14:17	13:56	13:41	48,9		53,1	↩	Pad 01-04		114
14:20	13:58	13:43	47,6		54,4	↩	Laguitstraat		115
14:20	13:58	13:43	47,6		54,4	↪	Watertappingstraat		116
14:22	14:00	13:44	46,6		55,4	↪	Dombergstraat		117
14:24	14:01	13:45	46,1		55,9	↑	Roodhuisstraat		118
14:25	14:02	13:46	45,6		56,4	↑	int/uitgang Camping Baalse Heide		119
14:32	14:09	13:52	42,5	Ravels	59,5	↩	Roodhuisstraat		120
14:33	14:09	13:52	42,2		59,8	↪	Leemputten		121
14:34	14:10	13:53	41,7		60,3	↪	Leemputten - Bos Weelde		122
14:36	14:12	13:54	40,8		61,2	↩	Leemputten		123

Km/u	Km/u	Km/u		locality	+	icon	Streetname	cross street	nr.
25	30	35	-						
14:37	14:13	13:55	40,5		61,5		Leemputten		124
14:38	14:14	13:56	40,0		62,0		Waskuil		125
14:40	14:15	13:57	39,5		62,5		Oudelijns		126
14:40	14:15	13:57	39,2		62,8		Leemputten		127
14:42	14:17	13:59	38,4		63,6		Leemputten		128
14:44	14:18	14:00	37,7		64,3		Goudbergstraat		129
14:44	14:18	14:00	37,6		64,4		Goudbergstraat		130
14:45	14:19	14:00	37,3		64,7		Klein Ravels - N12		131
14:45	14:19	14:01	37,2		64,8		Bigalstraat		132
14:47	14:21	14:02	36,2		65,8		Bigalstraat		133
14:48	14:22	14:03	35,8		66,2		Peelsestraat - N137		134
14:49	14:22	14:03	35,6		66,4		Warandestraat		135
14:50	14:23	14:04	35,3		66,7		Wierikenstraat		136
14:52	14:25	14:06	34,1		67,9		Hoge Mierdsebaan		137
14:56	14:28	14:08	32,7		69,3		Jachtweg		138
14:56	14:29	14:09	32,5		69,5		Jachtweg		139
14:58	14:30	14:10	31,7		70,3		Weteringstraat		140
14:59	14:31	14:11	31,4		70,6		Marneffedreef		141
15:10	14:40	14:18	27,0		75,0		Fransestraat		142
15:12	14:41	14:20	26,1	Arendonk	75,9		Hofstraat		143
15:16	14:45	14:22	24,5		77,5		De Lusthoven		144
15:16	14:45	14:23	24,1		77,9		De Lusthoven - N118 - Fietspad		145
15:17	14:46	14:24	23,8		78,2		De Lusthoven		146
15:25	14:53	14:29	20,4		81,6		Grenslanpad 13		147
15:27	14:54	14:30	19,8		82,2		Grenslanpad 13		148
15:29	14:56	14:32	18,7		83,3		Pad		149
15:29	14:56	14:32	18,7		83,3		Mierdseweg		150
15:30	14:57	14:33	18,3		83,7		Pad		151
15:32	14:58	14:34	17,8		84,2		Onder d'Eike		152
15:36	15:02	14:37	16,0		86,0		Onder d'Eike		153
15:36	15:02	14:37	15,8		86,2		Grens - N139		154
15:37	15:02	14:37	15,7		86,3		Voorheide - N139		155
15:37	15:03	14:38	15,5		86,5		Brug - Pont - kanaal Dessel-Schoten		156
15:38	15:03	14:38	15,3		86,7		De Brulen		157
15:39	15:04	14:39	14,9	Bevoorradingzone	87,1		Bevoorradingzone 2		158
15:40	15:05	14:40	14,5		87,5		GR 565 Variant-Arendonk		159
15:42	15:07	14:42	13,3	Oud-Turnhout	88,7		GR 565 Variant-Arendonk		160
15:45	15:09	14:43	12,2	Ophaalbrug	89,8		GR 565 Variant-Arendonk		161
15:55	15:18	14:51	8,0	Ravels	94,0		GR 565 Variant-Arendonk		162
15:57	15:19	14:52	7,2		94,8		Kanaaldijk		163
15:58	15:20	14:53	6,7		95,3		Passage onder brug - Grote Baan		164
15:58	15:20	14:53	6,6		95,4		Kanaaldijk		165

Km/u	Km/u	Km/u		locality	+	icon	Streetname	cross street	nr.
25	30	35	-						
16:02	15:23	14:55	5,3	Oud-Turnhout	96,7		Geleg		166
16:02	15:24	14:56	5,0		97,0		Geleg		167
16:09	15:29	15:00	2,3	Turnhout	99,7		Tunnel - Noord-Brabantlaan		168
16:09	15:29	15:00	2,3		99,7		Oude kaai		169
16:10	15:30	15:02	1,6		100,4		Kon. Elisabethlei		170
16:11	15:31	15:02	1,5		100,5		Kastelein		171
16:11	15:31	15:02	1,5		100,5		Nieuwe Kaai		172
16:13	15:33	15:04	0,5		101,5		Antoine Coppenslaan		173
16:14	15:33	15:04	0,3		101,7		Nieuwe kaai		174
16:14	15:33	15:04	0,2		101,8		Nieuwe kaai		175
16:14	15:34	15:04	0,0		102,0		Finish		176