












































Version:		22/04/2024		BK24 Gravel Turnhout Men age Junior					
Event date		01.05.2024							
Start		12:07							
Km/u	Km/u	Km/u		locality	+	icon	Streetname	cross street	nr.
20	25	30	-						
12:07	12:07	12:07	102,0		0,0		Nieuwe Kaai	Hertoginstraat	1
12:07	12:07	12:07	101,8	Turnhout	0,2		Nieuwe Kaai	Brugstraat	2
12:07	12:07	12:07	101,7	Ophaalbrug	0,3		Steenweg op Merksplas -- Kijkverdrietloop	Fietspad na de brug	3
12:07	12:07	12:07	101,7		0,3		Middenberm / îlot central		4
12:07	12:07	12:07	101,7		0,3		Plamaten	Steenweg op Merksplas	5
12:07	12:07	12:07	101,7		0,3		Middenberm / îlot central		6
12:08	12:07	12:07	101,6	Bevoorradingzone 1	0,4		Bevoorradingzone 1 - Niet bij start		7
12:08	12:08	12:08	101,4		0,6		Plamaten	Waterloopstraat	8
12:09	12:08	12:08	101,2		0,8		Plamaten	Lisdodde	9
12:09	12:08	12:08	101,2		0,8		Plamaten	Egelskop	10
12:09	12:09	12:08	101,1		0,9		Plamaten	Pitrus	11
12:10	12:09	12:09	101,0		1,0		Plamaten	Sleedoorn	12
12:10	12:09	12:09	100,9		1,1		Veldekensweg	Plamaten	13
12:10	12:10	12:09	100,7		1,3		Uitbreidingsstraat	Veldekensweg	14
12:12	12:11	12:10	100,2		1,8		Uitbreidingsstraat	Bels Lijntje	15
12:13	12:11	12:11	100,0		2,0		Kastelein	Kastelein	16
12:13	12:12	12:11	99,9		2,1		Pad 01-04	Kastelein	17
12:17	12:15	12:13	98,6		3,4		Laguitstraat	Pad 01-04	18
12:17	12:15	12:13	98,6		3,4		Watertappingstraat	Laguitstraat	19
12:20	12:17	12:15	97,6		4,4		Dombergstraat	Dombergstraat	20
12:21	12:18	12:16	97,1		4,9		Roodhuisstraat	Roodhuisstraat	21
12:23	12:19	12:17	96,6		5,4		int/uitgang Camping Baalse Heide		22
12:28	12:24	12:21	94,8		7,2		Roodhuisstraat	Watertappingstraat	23
12:32	12:27	12:24	93,5	Ravels	8,5		Roodhuisstraat		24
12:33	12:28	12:24	93,2		8,8		Leemputten		25
12:34	12:29	12:25	92,7		9,3		Leemputten - Bos Weelde	Leemputten	26
12:37	12:31	12:27	91,8		10,2		Leemputten		27
12:38	12:32	12:28	91,5		10,5		Leemputten	Leemputten	28
12:40	12:33	12:29	91,0		11,0		Waskuil	Leemputten	29
12:41	12:34	12:30	90,5		11,5		Oudelijns	Oudelijns	30
12:42	12:35	12:30	90,2		11,8		Leemputten	Leemputten	31
12:42	12:35	12:30	90,2		11,8		Leemputten	Leemputten	32
12:44	12:37	12:32	89,4		12,6		Leemputten	GR Kempen hoofdroute	33
12:46	12:38	12:33	88,7		13,3		Goudbergstraat	Goudbergstraat	34
12:47	12:39	12:33	88,6		13,4		Goudbergstraat		35
12:48	12:39	12:34	88,3		13,7		Klein Ravels - N12	Klein Ravels - N12	36
12:48	12:40	12:34	88,2		13,8		Bigalstraat	Klein Ravels - N12	37
12:49	12:41	12:35	87,8		14,2		Bigalstraat	Stadstraat	38
12:51	12:42	12:36	87,2		14,8		Bigalstraat	Bigalstraat	39

Km/u	Km/u	Km/u		locality	+	icon	Streetname	cross street	nr.
20	25	30	-						
12:52	12:43	12:37	86,8		15,2		Peelsestraat - N137	Peelsestraat - N137	40
12:53	12:43	12:37	86,6		15,4		Warandestraat	Peelsestraat - N137	41
12:54	12:44	12:38	86,3		15,7		Wierikenstraat	Warandestraat	42
12:57	12:47	12:40	85,1		16,9		Hoge Mierdsebaan		43
12:58	12:48	12:41	84,9		17,1		Pad	Hooge Mierdsebaan	44
12:59	12:49	12:42	84,4		17,6		Pad	Jachtweg	45
13:01	12:50	12:43	83,7		18,3		Jachtweg		46
13:02	12:51	12:44	83,5		18,5		Jachtweg	Jachtweg	47
13:04	12:53	12:45	82,7		19,3		Weteringstraat		48
13:05	12:54	12:46	82,4		19,6		Marneffedreef	Weteringstraat	49
13:10	12:57	12:49	81,0		21,0		Marneffedreef		50
13:14	13:01	12:52	79,5		22,5		Marneffedreef	Arendonksesteenweg - N118	51
13:16	13:02	12:53	78,8		23,2		Marneffedreef	Pad	52
13:19	13:04	12:55	78,0		24,0		Fransestraat		53
13:21	13:06	12:56	77,1	Arendonk	24,9		Hofstraat		54
13:22	13:07	12:57	76,8		25,2		Hofstraat	Pad	55
13:25	13:09	12:59	76,0		26,0		Hofstraat		56
13:26	13:10	13:00	75,5		26,5		De Lusthoven	De Lusthoven	57
13:27	13:11	13:00	75,1		26,9		De Lusthoven - N118 - Fietspad	Arendonksesteenweg	58
13:28	13:12	13:01	74,8		27,2		De Lusthoven	De Lusthoven - N118	59
13:31	13:14	13:03	74,0		28,0		De Lusthoven	De Lusthoven	60
13:33	13:16	13:04	73,2		28,8		De Lusthoven	De Lusthoven	61
13:37	13:19	13:07	71,9		30,1		De Lusthoven	Mierdseweg	62
13:38	13:20	13:08	71,4		30,6		Grenslanpad 13	Kant België blijven	63
13:40	13:21	13:09	70,8		31,2		Grenslanpad 13		64
13:43	13:24	13:11	69,7		32,3		Pad		65
13:43	13:24	13:11	69,7		32,3		Mierdseweg		66
13:45	13:25	13:12	69,3		32,7		Pad	Mierdesweg	67
13:46	13:26	13:13	68,8		33,2		Onder d'Eike		68
13:50	13:30	13:16	67,4		34,6		Onder d'Eike		69
13:52	13:31	13:17	67,0		35,0		Onder d'Eike		70
13:52	13:31	13:17	67,0		35,0		Onder d'Eike	Mierdeseweg	71
13:52	13:31	13:17	66,9		35,1		Onder d'Eike	Onder d'Eike	72
13:52	13:31	13:17	66,8		35,2		Grens - N139		73
13:52	13:31	13:17	66,7		35,3		Voorheide - N139	Poederstraat	74
13:53	13:32	13:18	66,5		35,5		Brug - Pont - kanaal Dessel-Schoten		75
13:54	13:32	13:18	66,3		35,7		De Brulen	Voorheide	76
13:54	13:32	13:18	66,2		35,8		De Brulen	De Brulen	77
13:55	13:33	13:19	66,0		36,0		De Brulen	De Brulen	78
13:55	13:33	13:19	65,9	Bevoorradingzone	36,1		Bevoorradingzone 2		79
13:56	13:34	13:20	65,5		36,5		GR 565 Variant-Arendonk	Hazegewoud	80
14:00	13:37	13:22	64,3	Oud-Turnhout	37,7		GR 565 Variant-Arendonk		81

Km/u	Km/u	Km/u		locality	+	icon	Streetname	cross street	nr.
20	25	30	-						
14:03	13:40	13:24	63,2	Ophaalbrug	38,8		GR 565 Variant-Arendonk	Ophaalbrug - De Lusthoven	82
14:16	13:50	13:33	59,0	Ravels	43,0		GR 565 Variant-Arendonk	De Laks	83
14:17	13:51	13:34	58,5		43,5		GR 565 Variant-Arendonk	Burcht Hertog Jan	86
14:18	13:52	13:34	58,2		43,8		Kanaaldijk	Blijf rechts tegen kanaal	85
14:19	13:53	13:35	57,7		44,3		Passage onder brug - Grote Baan		86
14:20	13:53	13:35	57,6		44,4		Kanaaldijk	Kanaaldijk	87
14:24	13:56	13:38	56,3	Oud-Turnhout	45,7		Geleg	Geleg	88
14:25	13:57	13:39	56,0		46,0		Geleg	Geleg	89
14:27	13:59	13:40	55,3		46,7		Geleg	Riststraat	90
14:30	14:01	13:42	54,1		47,9		Geleg	Maria Van Zimmerenstraat	91
14:33	14:03	13:44	53,3	Turnhout	48,7		Tunnel - Noord-Brabantlaan		92
14:33	14:03	13:44	53,3		48,7		Oude kaai		93
14:34	14:05	13:45	52,8		49,2		Oude kaai	Dahliastraat	94
14:35	14:05	13:45	52,6		49,4		Kon. Elisabethlei	Kon. Elisabethlei	95
14:35	14:05	13:45	52,6		49,4		Kon. Elisabethlei	Wouwerstraat	96
14:35	14:05	13:46	52,5		49,5		Kastelein		97
14:35	14:05	13:46	52,5		49,5		Nieuwe Kaai	Kastelein	98
14:36	14:06	13:46	52,1		49,9		Nieuwe Kaai	Bels Lijntje	99
14:38	14:08	13:48	51,5		50,5		Antoine Coppenslaan	Antoine Coppenslaan	100
14:39	14:08	13:48	51,3		50,7		Nieuwe kaai		101
14:39	14:08	13:48	51,2		50,8		Nieuwe kaai	Nieuwe kaai	102
14:39	14:09	13:48	51,1		50,9		Nieuwe kaai	Karel Oomsstraat	103
14:40	14:09	13:49	51,0		51,0		1e Passage finish - 2 laps to go (52,8km)		104
14:40	14:09	13:49	50,8	Turnhout	51,2		Nieuwe Kaai		105
14:40	14:10	13:49	50,7	Ophaalbrug	51,3		Steenweg op Merksplas -- Kijkverdrietloop		106
14:40	14:10	13:49	50,7		51,3		Middenberm / îlot central		107
14:40	14:10	13:49	50,7		51,3		Plamaten		108
14:40	14:10	13:49	50,7		51,3		Middenberm / îlot central		109
14:41	14:10	13:49	50,6	Bevoorradingzone 1	51,4		Bevoorradingzone 1		110
14:43	14:12	13:51	49,9		52,1		Veldekensweg		111
14:43	14:12	13:51	49,7		52,3		Uitbreidingsstraat		112
14:46	14:14	13:53	49,0		53,0		Kastelein		113
14:46	14:14	13:53	48,9		53,1		Pad 01-04		114
14:50	14:17	13:55	47,6		54,4		Laguitstraat		115
14:50	14:17	13:55	47,6		54,4		Watertappingstraat		116
14:53	14:19	13:57	46,6		55,4		Dombergstraat		117
14:54	14:21	13:58	46,1		55,9		Roodhuisstraat		118
14:56	14:22	13:59	45,6		56,4		int/uitgang Camping Baalse Heide		119
15:05	14:29	14:06	42,5	Ravels	59,5		Roodhuisstraat		120
15:06	14:30	14:06	42,2		59,8		Leemputten		121
15:07	14:31	14:07	41,7		60,3		Leemputten - Bos Weelde		122
15:10	14:33	14:09	40,8		61,2		Leemputten		123

Km/u	Km/u	Km/u		locality	+	icon	Streetname	cross street	nr.
20	25	30	-						
15:11	14:34	14:10	40,5		61,5		Leemputten		124
15:13	14:35	14:11	40,0		62,0		Waskuil		125
15:14	14:37	14:12	39,5		62,5		Oudelijns		126
15:15	14:37	14:12	39,2		62,8		Leemputten		127
15:17	14:39	14:14	38,4		63,6		Leemputten		128
15:19	14:41	14:15	37,7		64,3		Goudbergstraat		129
15:20	14:41	14:15	37,6		64,4		Goudbergstraat		130
15:21	14:42	14:16	37,3		64,7		Klein Ravels - N12		131
15:21	14:42	14:16	37,2		64,8		Bigalstraat		132
15:24	14:44	14:18	36,2		65,8		Bigalstraat		133
15:25	14:45	14:19	35,8		66,2		Peelsestraat - N137		134
15:26	14:46	14:19	35,6		66,4		Warandestraat		135
15:27	14:47	14:20	35,3		66,7		Wierikenstraat		136
15:30	14:49	14:22	34,1		67,9		Hoge Mierdsebaan		137
15:34	14:53	14:25	32,7		69,3		Jachtweg		138
15:35	14:53	14:26	32,5		69,5		Jachtweg		139
15:37	14:55	14:27	31,7		70,3		Weteringstraat		140
15:38	14:56	14:28	31,4		70,6		Marneffedreef		141
15:52	15:07	14:37	27,0		75,0		Fransestraat		142
15:54	15:09	14:38	26,1	Arendonk	75,9		Hofstraat		143
15:59	15:13	14:42	24,5		77,5		De Lusthoven		144
16:00	15:13	14:42	24,1		77,9		De Lusthoven - N118 - Fietspad		145
16:01	15:14	14:43	23,8		78,2		De Lusthoven		146
16:11	15:22	14:50	20,4		81,6		Grenslanpad 13		147
16:13	15:24	14:51	19,8		82,2		Grenslanpad 13		148
16:16	15:26	14:53	18,7		83,3		Pad		149
16:16	15:26	14:53	18,7		83,3		Mierdseweg		150
16:18	15:27	14:54	18,3		83,7		Pad		151
16:19	15:29	14:55	17,8		84,2		Onder d'Eike		152
16:25	15:33	14:59	16,0		86,0		Onder d'Eike		153
16:25	15:33	14:59	15,8		86,2		Grens - N139		154
16:25	15:34	14:59	15,7		86,3		Voorheide - N139		155
16:26	15:34	15:00	15,5		86,5		Brug - Pont - kanaal Dessel-Schoten		156
16:27	15:35	15:00	15,3		86,7		De Brulen		157
16:28	15:36	15:01	14,9	Bevoorradingzone	87,1		Bevoorradingzone 2		158
16:29	15:37	15:02	14,5		87,5		GR 565 Variant-Arendonk		159
16:33	15:39	15:04	13,3	Oud-Turnhout	88,7		GR 565 Variant-Arendonk		160
16:36	15:42	15:06	12,2	Ophaalbrug	89,8		GR 565 Variant-Arendonk		161
16:49	15:52	15:15	8,0	Ravels	94,0		GR 565 Variant-Arendonk		162
16:51	15:54	15:16	7,2		94,8		Kanaaldijk		163
16:52	15:55	15:17	6,7		95,3		Passage onder brug - Grote Baan		164
16:53	15:55	15:17	6,6		95,4		Kanaaldijk		165

Km/u	Km/u	Km/u		locality	+	icon	Streetname	cross street	nr.
20	25	30	-						
16:57	15:59	15:20	5,3	Oud-Turnhout	96,7		Geleg		166
16:58	15:59	15:21	5,0		97,0		Geleg		167
17:06	16:06	15:26	2,3	Turnhout	99,7		Tunnel - Noord-Brabantlaan		168
17:06	16:06	15:26	2,3		99,7		Oude kaai		169
17:08	16:07	15:27	1,6		100,4		Kon. Elisabethlei		170
17:08	16:08	15:28	1,5		100,5		Kastelein		171
17:08	16:08	15:28	1,5		100,5		Nieuwe Kaai		172
17:11	16:10	15:30	0,5		101,5		Antoine Coppenslaan		173
17:12	16:11	15:30	0,3		101,7		Nieuwe kaai		174
17:12	16:11	15:30	0,2		101,8		Nieuwe kaai		175
17:13	16:11	15:31	0,0		102,0		Finish		176