

















Version:		22/04/2024		<h1 style="text-align: center;">BK24 Gravel Turnhout</h1> <h2 style="text-align: center;">Men age 45-49</h2>						
Event date										
01.05.2024										
Start		12:05								
Km/u	Km/u	Km/u		locality	+	icon	Streetname	cross street	nr.	
26	30	35	-							
12:05	12:05	12:05	153,0		0,0		Nieuwe Kaai	Hertoginstraat	1	
12:05	12:05	12:05	152,8	Turnhout	0,2		Nieuwe Kaai	Brugstraat	2	
12:05	12:05	12:05	152,7	Ophaalbrug	0,3		Steenweg op Merksplas -- Kijkverdrietloop	Fietspad na de brug	3	
12:05	12:05	12:05	152,7		0,3		Middenberm / Îlot central		4	
12:05	12:05	12:05	152,7		0,3		Plamaten	Steenweg op Merksplas	5	
12:05	12:05	12:05	152,7		0,3		Middenberm / Îlot central		6	
12:05	12:05	12:05	152,6	Bevoorradingzone 1	0,4		Bevoorradingzone 1 - Niet bij start		7	
12:06	12:06	12:06	152,4		0,6		Plamaten	Waterloopstraat	8	
12:06	12:06	12:06	152,2		0,8		Plamaten	Lisdodde	9	
12:06	12:06	12:06	152,2		0,8		Plamaten	Egelskop	10	
12:07	12:06	12:06	152,1		0,9		Plamaten	Pitrus	11	
12:07	12:07	12:06	152,0		1,0		Plamaten	Sleedoorn	12	
12:07	12:07	12:06	151,9		1,1		Veldekensweg	Plamaten	13	
12:08	12:07	12:07	151,7		1,3		Uitbreidingsstraat	Veldekensweg	14	
12:09	12:08	12:08	151,2		1,8		Uitbreidingsstraat	Bels Lijntje	15	
12:09	12:09	12:08	151,0		2,0		Kastelein	Kastelein	16	
12:09	12:09	12:08	150,9		2,1		Pad 01-04	Kastelein	17	
12:12	12:11	12:10	149,6		3,4		Laguitstraat	Pad 01-04	18	
12:12	12:11	12:10	149,6		3,4		Watertappingstraat	Laguitstraat	19	
12:15	12:13	12:12	148,6		4,4		Dombergstraat	Dombergstraat	20	
12:16	12:14	12:13	148,1		4,9		Roodhuisstraat	Roodhuisstraat	21	
12:17	12:15	12:14	147,6		5,4		int/uitgang Camping Baalse Heide		22	
12:21	12:19	12:17	145,8		7,2		Roodhuisstraat	Watertappingstraat	23	
12:24	12:22	12:19	144,5	Ravels	8,5		Roodhuisstraat		24	
12:25	12:22	12:20	144,2		8,8		Leemputten		25	
12:26	12:23	12:20	143,7		9,3		Leemputten - Bos Weelde	Leemputten	26	
12:28	12:25	12:22	142,8		10,2		Leemputten		27	
12:29	12:26	12:23	142,5		10,5		Leemputten	Leemputten	28	
12:30	12:27	12:23	142,0		11,0		Waskuil	Leemputten	29	
12:31	12:28	12:24	141,5		11,5		Oudelijns	Oudelijns	30	
12:32	12:28	12:25	141,2		11,8		Leemputten	Leemputten	31	
12:32	12:28	12:25	141,2		11,8		Leemputten	Leemputten	32	
12:34	12:30	12:26	140,4		12,6		Leemputten	GR Kempen hoofdroute	33	
12:35	12:31	12:27	139,7		13,3		Goudbergstraat	Goudbergstraat	34	
12:35	12:31	12:27	139,6		13,4		Goudbergstraat		35	
12:36	12:32	12:28	139,3		13,7		Klein Ravels - N12	Klein Ravels - N12	36	
12:36	12:32	12:28	139,2		13,8		Bigalstraat	Klein Ravels - N12	37	
12:37	12:33	12:29	138,8		14,2		Bigalstraat	Stadstraat	38	
12:39	12:34	12:30	138,2		14,8		Bigalstraat	Bigalstraat	39	

Km/u	Km/u	Km/u		locality	+	icon	Streetname	cross street	nr.
26	30	35	-						
12:40	12:35	12:31	137,8		15,2		Peelsestraat - N137	Peelsestraat - N137	40
12:40	12:35	12:31	137,6		15,4		Warandestraat	Peelsestraat - N137	41
12:41	12:36	12:31	137,3		15,7		Wierikenstraat	Warandestraat	42
12:44	12:38	12:33	136,1		16,9		Hoge Mierdsebaan		43
12:44	12:39	12:34	135,9		17,1		Pad	Hooge Mierdsebaan	44
12:45	12:40	12:35	135,4		17,6		Pad	Jachtweg	45
12:47	12:41	12:36	134,7		18,3		Jachtweg		46
12:47	12:42	12:36	134,5		18,5		Jachtweg	Jachtweg	47
12:49	12:43	12:38	133,7		19,3		Weteringstraat		48
12:50	12:44	12:38	133,4		19,6		Marneffedreef	Weteringstraat	49
12:53	12:47	12:41	132,0		21,0		Marneffedreef		50
12:56	12:50	12:43	130,5		22,5		Marneffedreef	Arendonksesteenweg - N118	51
12:58	12:51	12:44	129,8		23,2		Marneffedreef	Pad	52
13:00	12:53	12:46	129,0		24,0		Fransestraat		53
13:02	12:54	12:47	128,1	Arendonk	24,9		Hofstraat		54
13:03	12:55	12:48	127,8		25,2		Hofstraat	Pad	55
13:05	12:57	12:49	127,0		26,0		Hofstraat		56
13:06	12:58	12:50	126,5		26,5		De Lusthoven	De Lusthoven	57
13:07	12:58	12:51	126,1		26,9		De Lusthoven - N118 - Fietspad	Arendonksesteenweg	58
13:07	12:59	12:51	125,8		27,2		De Lusthoven	De Lusthoven - N118	59
13:09	13:01	12:53	125,0		28,0		De Lusthoven	De Lusthoven	60
13:11	13:02	12:54	124,2		28,8		De Lusthoven	De Lusthoven	61
13:14	13:05	12:56	122,9		30,1		De Lusthoven	Mierdseweg	62
13:15	13:06	12:57	122,4		30,6		Grenslanpad 13	Kant België blijven	63
13:17	13:07	12:58	121,8		31,2		Grenslanpad 13		64
13:19	13:09	13:00	120,7		32,3		Pad		65
13:19	13:09	13:00	120,7		32,3		Mierdseweg		66
13:20	13:10	13:01	120,3		32,7		Pad	Mierdesweg	67
13:21	13:11	13:01	119,8		33,2		Onder d'Eike		68
13:24	13:14	13:04	118,4		34,6		Onder d'Eike		69
13:25	13:15	13:05	118,0		35,0		Onder d'Eike		70
13:25	13:15	13:05	118,0		35,0		Onder d'Eike	Mierdeseweg	71
13:26	13:15	13:05	117,9		35,1		Onder d'Eike	Onder d'Eike	72
13:26	13:15	13:05	117,8		35,2		Grens - N139		73
13:26	13:15	13:05	117,7		35,3		Voorheide - N139	Poederstraat	74
13:26	13:16	13:05	117,5		35,5		Brug - Pont - kanaal Dessel-Schoten		75
13:27	13:16	13:06	117,3		35,7		De Brulen	Voorheide	76
13:27	13:16	13:06	117,2		35,8		De Brulen	De Brulen	77
13:28	13:17	13:06	117,0		36,0		De Brulen	De Brulen	78
13:28	13:17	13:06	116,9	Bevoorradingszone	36,1		Bevoorradingszone 2		79
13:29	13:18	13:07	116,5		36,5		GR 565 Variant-Arendonk	Hazegewoud	80
13:32	13:20	13:09	115,3	Oud-Turnhout	37,7		GR 565 Variant-Arendonk		81

Km/u	Km/u	Km/u		locality	+	icon	Streetname	cross street	nr.
26	30	35	-						
13:34	13:22	13:11	114,2	Ophaalbrug	38,8	↑	GR 565 Variant-Arendonk	Ophaalbrug - De Lusthoven	82
13:44	13:31	13:18	110,0	Ravels	43,0	↑	GR 565 Variant-Arendonk	De Laks	83
13:45	13:32	13:19	109,5		43,5	↑	GR 565 Variant-Arendonk	Burcht Hertog Jan	86
13:46	13:32	13:20	109,2		43,8	↑	Kanaaldijk	Blijf rechts tegen kanaal	85
13:47	13:33	13:20	108,7		44,3	⚠	Passage onder brug - Grote Baan		86
13:47	13:33	13:21	108,6		44,4	↪	Kanaaldijk	Kanaaldijk	87
13:50	13:36	13:23	107,3	Oud-Turnhout	45,7	↗	Geleg	Geleg	88
13:51	13:37	13:23	107,0		46,0	↗	Geleg	Geleg	89
13:52	13:38	13:25	106,3		46,7	↑	Geleg	Riststraat	90
13:55	13:40	13:27	105,1		47,9	↑	Geleg	Maria Van Zimmerenstraat	91
13:57	13:42	13:28	104,3	Turnhout	48,7	⚠	Tunnel - Noord-Brabantlaan		92
13:57	13:42	13:28	104,3		48,7	↑	Oude kaai		93
13:58	13:43	13:29	103,8		49,2	↑	Oude kaai	Dahliastreet	94
13:59	13:43	13:29	103,6		49,4	↪	Kon. Elisabethlei	Kon. Elisabethlei	95
13:59	13:43	13:29	103,6		49,4	↑	Kon. Elisabethlei	Wouwerstraat	96
13:59	13:44	13:29	103,5		49,5	↑	Kastelein		97
13:59	13:44	13:29	103,5		49,5	↪	Nieuwe Kaai	Kastelein	98
14:00	13:44	13:30	103,1		49,9	↑	Nieuwe Kaai	Bels Lijntje	99
14:01	13:46	13:31	102,5		50,5	↑	Antoine Coppenslaan	Antoine Coppenslaan	100
14:02	13:46	13:31	102,3		50,7	↪	Nieuwe kaai		101
14:02	13:46	13:32	102,2		50,8	↪	Nieuwe kaai	Nieuwe kaai	102
14:02	13:46	13:32	102,1		50,9	↑	Nieuwe kaai	Karel Oomsstraat	103
14:02	13:47	13:32	102,0		51,0	⊘	1e Passage finish - 2 laps to go (52,8km)		104
14:03	13:47	13:32	101,8	Turnhout	51,2	↑	Nieuwe Kaai		105
14:03	13:47	13:32	101,7	Ophaalbrug	51,3	⚠	Steenweg op Merksplas -- Kijkverdrietloop		106
14:03	13:47	13:32	101,7		51,3	⚠	Middenberm / Îlot central		107
14:03	13:47	13:32	101,7		51,3	↪	Plamaten		108
14:03	13:47	13:32	101,7		51,3	⚠	Middenberm / Îlot central		109
14:03	13:47	13:33	101,6	Bevoorradingzone 1	51,4	🍴	Bevoorradingzone 1		110
14:05	13:49	13:34	100,9		52,1	↪	Veldekensweg		111
14:05	13:49	13:34	100,7		52,3	↪	Uitbreidingsstraat		112
14:07	13:51	13:35	100,0		53,0	↪	Kastelein		113
14:07	13:51	13:36	99,9		53,1	↪	Pad 01-04		114
14:10	13:53	13:38	98,6		54,4	↪	Laguitstraat		115
14:10	13:53	13:38	98,6		54,4	↪	Watertappingstraat		116
14:12	13:55	13:39	97,6		55,4	↪	Dombergstraat		117
14:14	13:56	13:40	97,1		55,9	↑	Roodhuisstraat		118
14:15	13:57	13:41	96,6		56,4	↑	int/uitgang Camping Baalse Heide		119
14:22	14:04	13:47	93,5	Ravels	59,5	↪	Roodhuisstraat		120
14:23	14:04	13:47	93,2		59,8	↪	Leemputten		121
14:24	14:05	13:48	92,7		60,3	↪	Leemputten - Bos Weelde		122
14:26	14:07	13:49	91,8		61,2	↪	Leemputten		123

Km/u	Km/u	Km/u		locality	+	icon	Streetname	cross street	nr.
26	30	35	-						
14:26	14:08	13:50	91,5		61,5		Leemputten		124
14:28	14:09	13:51	91,0		62,0		Waskuil		125
14:29	14:10	13:52	90,5		62,5		Oudelijns		126
14:29	14:10	13:52	90,2		62,8		Leemputten		127
14:31	14:12	13:54	89,4		63,6		Leemputten		128
14:33	14:13	13:55	88,7		64,3		Goudbergstraat		129
14:33	14:13	13:55	88,6		64,4		Goudbergstraat		130
14:34	14:14	13:55	88,3		64,7		Klein Ravels - N12		131
14:34	14:14	13:56	88,2		64,8		Bigalstraat		132
14:36	14:16	13:57	87,2		65,8		Bigalstraat		133
14:37	14:17	13:58	86,8		66,2		Peelsestraat - N137		134
14:38	14:17	13:58	86,6		66,4		Warandestraat		135
14:38	14:18	13:59	86,3		66,7		Wierikenstraat		136
14:41	14:20	14:01	85,1		67,9		Hoge Mierdsebaan		137
14:44	14:23	14:03	83,7		69,3		Jachtweg		138
14:45	14:24	14:04	83,5		69,5		Jachtweg		139
14:47	14:25	14:05	82,7		70,3		Weteringstraat		140
14:47	14:26	14:06	82,4		70,6		Marneffedreef		141
14:58	14:35	14:13	78,0		75,0		Fransestraat		142
15:00	14:36	14:15	77,1	Arendonk	75,9		Hofstraat		143
15:03	14:40	14:17	75,5		77,5		De Lusthoven		144
15:04	14:40	14:18	75,1		77,9		De Lusthoven - N118 - Fietspad		145
15:05	14:41	14:19	74,8		78,2		De Lusthoven		146
15:13	14:48	14:24	71,4		81,6		Grenslanpad 13		147
15:14	14:49	14:25	70,8		82,2		Grenslanpad 13		148
15:17	14:51	14:27	69,7		83,3		Pad		149
15:17	14:51	14:27	69,7		83,3		Mierdseweg		150
15:18	14:52	14:28	69,3		83,7		Pad		151
15:19	14:53	14:29	68,8		84,2		Onder d'Eike		152
15:23	14:57	14:32	67,0		86,0		Onder d'Eike		153
15:23	14:57	14:32	66,8		86,2		Grens - N139		154
15:24	14:57	14:32	66,7		86,3		Voorheide - N139		155
15:24	14:58	14:33	66,5		86,5		Brug - Pont - kanaal Dessel-Schoten		156
15:25	14:58	14:33	66,3		86,7		De Brulen		157
15:26	14:59	14:34	65,9	Bevoorradingzone	87,1		Bevoorradingzone 2		158
15:26	15:00	14:35	65,5		87,5		GR 565 Variant-Arendonk		159
15:29	15:02	14:37	64,3	Oud-Turnhout	88,7		GR 565 Variant-Arendonk		160
15:32	15:04	14:38	63,2	Ophaalbrug	89,8		GR 565 Variant-Arendonk		161
15:41	15:13	14:46	59,0	Ravels	94,0		GR 565 Variant-Arendonk		162
15:43	15:14	14:47	58,2		94,8		Kanaaldijk		163
15:44	15:15	14:48	57,7		95,3		Passage onder brug - Grote Baan		164
15:45	15:15	14:48	57,6		95,4		Kanaaldijk		165

Km/u	Km/u	Km/u		locality	+	icon	Streetname	cross street	nr.
26	30	35	-						
15:48	15:18	14:50	56,3	Oud-Turnhout	96,7		Geleg		166
15:48	15:19	14:51	56,0		97,0		Geleg		167
15:55	15:24	14:55	53,3	Turnhout	99,7		Tunnel - Noord-Brabantlaan		168
15:55	15:24	14:55	53,3		99,7		Oude kaai		169
15:56	15:25	14:57	52,6		100,4		Kon. Elisabethlei		170
15:56	15:26	14:57	52,5		100,5		Kastelein		171
15:56	15:26	14:57	52,5		100,5		Nieuwe Kaai		172
15:59	15:28	14:59	51,5		101,5		Antoine Coppenslaan		173
15:59	15:28	14:59	51,3		101,7		Nieuwe kaai		174
15:59	15:28	14:59	51,2		101,8		Nieuwe kaai		175
16:00	15:29	14:59	51,0		102,0		2e Passage finish - 1 lap to go (51km)		176
16:00	15:29	15:00	50,8	Turnhout	102,2		Nieuwe Kaai		177
16:01	15:29	15:00	50,7	Ophaalbrug	102,3		Steenweg op Merksplas -- Kijkverdrietloop		178
16:01	15:29	15:00	50,7		102,3		Middenberm / Îlot central		179
16:01	15:29	15:00	50,7		102,3		Plamaten		180
16:01	15:29	15:00	50,7		102,3		Middenberm / Îlot central		181
16:01	15:29	15:00	50,6	Bevoorradingzone 1	102,4		Bevoorradingzone 1		182
16:02	15:31	15:01	49,9		103,1		Veldekensweg		183
16:03	15:31	15:02	49,7		103,3		Uitbreidingsstraat		184
16:05	15:33	15:03	49,0		104,0		Kastelein		185
16:05	15:33	15:03	48,9		104,1		Pad 01-04		186
16:08	15:35	15:05	47,6		105,4		Laguitstraat		187
16:08	15:35	15:05	47,6		105,4		Watertappingstraat		188
16:10	15:37	15:07	46,6		106,4		Dombergstraat		189
16:11	15:38	15:08	46,1		106,9		Roodhuisstraat		190
16:12	15:39	15:09	45,6		107,4		in/uitgang Camping Baalse Heide		191
16:17	15:43	15:12	43,8		109,2		Roodhuisstraat		192
16:20	15:46	15:14	42,5	Ravels	110,5		Roodhuisstraat		193
16:20	15:46	15:14	42,2		110,8		Leemputten		194
16:21	15:47	15:15	41,7		111,3		Leemputten - Bos Weelde		195
16:23	15:49	15:17	40,8		112,2		Leemputten		196
16:24	15:50	15:17	40,5		112,5		Leemputten		197
16:25	15:51	15:18	40,0		113,0		Waskuil		198
16:26	15:52	15:19	39,5		113,5		Oudelijns		199
16:27	15:52	15:20	39,2		113,8		Leemputten		200
16:29	15:54	15:21	38,4		114,6		Leemputten		201
16:31	15:55	15:22	37,7		115,3		Goudbergstraat		202
16:31	15:55	15:22	37,6		115,4		Goudbergstraat		203
16:32	15:56	15:23	37,3		115,7		Klein Ravels - N12		204
16:32	15:56	15:23	37,2		115,8		Bigalstraat		205
16:34	15:58	15:25	36,2		116,8		Bigalstraat		206
16:35	15:59	15:25	35,8		117,2		Peelsestraat - N137		207

Km/u	Km/u	Km/u		locality	+	icon	Streetname	cross street	nr.
26	30	35	-						
16:35	15:59	15:26	35,6		117,4		Warandestraat		208
16:36	16:00	15:26	35,3		117,7		Wierikenstraat		209
16:39	16:02	15:28	34,1		118,9		Hoge Mierdsebaan		210
16:42	16:05	15:31	32,7		120,3		Jachtweg		211
16:43	16:06	15:31	32,5		120,5		Jachtweg		212
16:44	16:07	15:32	31,7		121,3		Weteringstraat		213
16:45	16:08	15:33	31,4		121,6		Marneffedreef		214
16:55	16:17	15:41	27,0		126,0		Fransestraat		215
16:57	16:18	15:42	26,1	Arendonk	126,9		Hofstraat		216
17:01	16:22	15:45	24,5		128,5		De Lusthoven		217
17:02	16:22	15:45	24,1		128,9		De Lusthoven - N118 - Fietspad		218
17:03	16:23	15:46	23,8		129,2		De Lusthoven		219
17:11	16:30	15:52	20,4		132,6		Grenslanpad 13		220
17:12	16:31	15:53	19,8		133,2		Grenslanpad 13		221
17:14	16:33	15:55	18,7		134,3		Pad		222
17:14	16:33	15:55	18,7		134,3		Mierdseweg		223
17:15	16:34	15:55	18,3		134,7		Pad		224
17:17	16:35	15:56	17,8		135,2		Onder d'Eike		225
17:21	16:39	15:59	16,0		137,0		Onder d'Eike		226
17:21	16:39	16:00	15,8		137,2		Grens - N139		227
17:21	16:39	16:00	15,7		137,3		Voorheide - N139		228
17:22	16:40	16:00	15,5		137,5		Brug - Pont - kanaal Dessel-Schoten		229
17:22	16:40	16:01	15,3		137,7		De Brulen		230
17:23	16:41	16:01	14,9	Bevoorradingzone	138,1		Bevoorradingzone 2		231
17:24	16:42	16:02	14,5		138,5		GR 565 Variant-Arendonk		232
17:27	16:44	16:04	13,3	Oud-Turnhout	139,7		GR 565 Variant-Arendonk		233
17:29	16:46	16:06	12,2	Ophaalbrug	140,8		GR 565 Variant-Arendonk		234
17:39	16:55	16:13	8,0	Ravels	145,0		GR 565 Variant-Arendonk		235
17:41	16:56	16:14	7,2		145,8		Kanaaldijk		236
17:42	16:57	16:15	6,7		146,3		Passage onder brug - Grote Baan		237
17:42	16:57	16:15	6,6		146,4		Kanaaldijk		238
17:45	17:00	16:18	5,3	Oud-Turnhout	147,7		Geleg		239
17:46	17:01	16:18	5,0		148,0		Geleg		240
17:52	17:06	16:23	2,3	Turnhout	150,7		Tunnel - Noord-Brabantlaan		241
17:54	17:07	16:24	1,6		151,4		Kon. Elisabethlei		242
17:54	17:08	16:24	1,5		151,5		Kastelein		243
17:54	17:08	16:24	1,5		151,5		Nieuwe Kaai		244
17:56	17:10	16:26	0,5		152,5		Antoine Coppenslaan		245
17:57	17:10	16:26	0,3		152,7		Nieuwe kaai		246
17:57	17:10	16:26	0,2		152,8		Nieuwe kaai		247
17:58	17:11	16:27	0,0		153,0		Finish		248