













































Version:		18/03/2024		2024 Gravel World Championships						
Event date				Halle - Leuven						
06.10.2024				Men - Age group 40-44						
Start		12:07		GO WITH GOLAZO						
Km/u	Km/u	Km/u		locality	+	icon	Streetname	cross street	nr.	
30	33	36	-							
12:07	12:07	12:07	179,50	Official Start	0		Joseph Possozplein	Sollenbeemd	1	
12:07	12:07	12:07	179,40	Halle	0,1		Joseph Possozplein	Sint-Martinusweg	2	
12:07	12:07	12:07	179,40		0,1		Slingerweg	M. Senciestraat   Leide	3	
12:07	12:07	12:07	179,20		0,3		Willamekaai	Willemkaai	4	
12:07	12:07	12:07	179,10		0,4		Willamekaai	F. Vandemaelestr.	5	
12:09	12:09	12:09	178,30		1,2		Pad		6	
12:09	12:09	12:09	178,10		1,4		Robert Lariellestraat	Scheepswerfkaai	7	
12:10	12:09	12:09	178,00		1,5		Robert Lariellestraat	Stroppenweg	8	
12:10	12:09	12:09	177,86		1,6		Joseph Uylenbroeckstraat	Brusselsesteenweg	9	
12:11	12:10	12:10	177,50		2,0		Albert Jambonstraat	Voetweg A112	10	
12:12	12:11	12:11	177,00	Sint-Pieters-Leeuw	2,5		Pad	Alsputweg   Halleweg	11	
12:13	12:12	12:12	176,50		3,0		Pad		12	
12:13	12:13	12:12	176,20		3,3		Jerôme Ameysstraat	Jerôme Ameysstraat	13	
12:13	12:13	12:12	176,20		3,3		Pad	Jerôme Ameysstraat	14	
12:14	12:14	12:13	175,60		3,9		Mechelsgatstraat	Mechelsgatstraat	15	
12:16	12:15	12:14	174,90	Halle	4,6		Gaasbeeksesteenweg / Brabantsebaan	Gaasbeeksesteenweg / Brabantsebaan	16	
12:16	12:15	12:14	174,90		4,6		Gaasbeeksesteenweg / Brabantsebaan	De Elst	17	
12:16	12:15	12:14	174,80		4,7		Sint-Pieters-Leeuwsesteenweg	Sint-Pieters-Leeuwsesteenweg	18	
12:16	12:15	12:15	174,70	Sint-Pieters-Leeuw	4,8		Brabantsebaan		19	
12:17	12:16	12:16	174,10		5,4		Pad		20	
12:19	12:18	12:17	173,40		6,1		Victor Maloustraat	Victor Maloustraat	21	
12:19	12:18	12:17	173,20		6,3		Victor Maloustraat	Bosveldbaan	22	
12:20	12:19	12:18	172,60		6,9		Brabantsebaan	Brabantsebaan	23	
12:21	12:20	12:19	172,30		7,2		Wedemstraat	Brabantsebaan	24	
12:23	12:22	12:20	171,20	Halle	8,3		Den Booien	Wedemstraat	25	
12:24	12:22	12:21	170,90		8,6		Den Booien	Sint-Pieters-Leeuwsesteenweg	26	
12:24	12:22	12:21	170,80		8,7		Den Booien	Sint-Pieters-Leeuwsesteenweg	27	
12:25	12:23	12:22	170,38		9,1		Vlieringendreef	Vlieringendreef	28	
12:25	12:23	12:22	170,40		9,1		Vlieringendreef	Ter Bukeveld	29	
12:25	12:24	12:22	170,10		9,4		Lenniksesteenweg	Lenniksesteenweg	30	
12:26	12:24	12:22	169,95		9,6		Lenniksesteenweg	Scheyssingen	31	
12:26	12:24	12:23	169,90		9,6		Lenniksesteenweg	Ter Bukeveld	32	
12:28	12:26	12:24	168,80		10,7		Lenniksesteenweg	Windmolenstraat	33	
12:28	12:26	12:25	168,60		10,9		Lenniksesteenweg	Windmolenstraat	34	
12:29	12:27	12:25	168,40		11,1		Lenniksesteenweg	Lampstraat	35	
12:29	12:27	12:26	168,10		11,4		Cypriaan Verhavertstraat	Astridlaan   Groeningenstraat	36	
12:30	12:28	12:26	167,90		11,6		Cypriaan Verhavertstraat	Deken Michielstraat	37	
12:30	12:28	12:26	167,70		11,8		Hendrik Consciencestraat	Cypriaan Verhavertstraat	38	
12:31	12:29	12:27	167,40		12,1		Jean Jacminstraat	Jean Jacminstraat	39	
12:31	12:29	12:27	167,40		12,1		Jean Jacminstraat	Guido Gezellestraat	40	
12:31	12:29	12:27	167,20		12,3		Jean Jacminstraat	Cicorei-erf	41	

Km/u	Km/u	Km/u		locality	+	icon	Streetname	cross street	nr.
30	33	36	-						
12:31	12:29	12:27	167,10		12,4		Brusselsesteenweg	Brusselsesteenweg	42
12:32	12:29	12:28	166,90		12,6		Brusselsesteenweg	Bresweg	43
12:32	12:29	12:28	166,90		12,6		Brusselsesteenweg	Vanden Eeckhoudtstraat	44
12:32	12:30	12:28	166,80		12,7		Brusselsesteenweg	Meiboom	45
12:32	12:30	12:28	166,80		12,7		Brusselsesteenweg	M. Senciestraat	46
12:32	12:30	12:28	166,80		12,7		Brusselsesteenweg	Vestingstraat	47
12:32	12:30	12:28	166,70		12,8		Dekenstraat	Klinkaert	48
12:32	12:30	12:28	166,70		12,8		Dekenstraat	Zwaanstraat	49
12:32	12:30	12:28	166,60		12,9		Ninoofsesteenweg	Ninoofsesteenweg	50
12:32	12:30	12:28	166,60		12,9		Beestenmarkt	Beestenmarkt	51
12:33	12:30	12:28	166,50		13,0		Volpestraat	Volpestraat	52
12:33	12:30	12:28	166,40		13,1		Volpestraat	Nieuwstraat	53
12:33	12:31	12:29	166,30		13,2		Minderbroedersstraat	Zuster Bernardastraat	54
12:33	12:31	12:29	166,30		13,2		Minderbroedersstraat	Korte vest	55
12:33	12:31	12:29	166,20		13,3		Oudstrijdersplein	Oudstrijdersplein	56
12:33	12:31	12:29	166,20		13,3		Louis Theunckenstraat	Oudstrijdersplein	57
12:33	12:31	12:29	166,10		13,4		Arkenvest	Bergensesteenweg	58
12:33	12:31	12:29	166,10		13,4		Arkenvest	Molenborre	59
12:34	12:31	12:29	165,90		13,6		Basiliekstraat	Parklaan	60
12:34	12:31	12:29	165,80		13,7		Suikerkaai	Willamekaai	61
12:35	12:32	12:30	165,50		14,0		Suikerkaai	Louis Tevenetlaan	62
12:35	12:32	12:30	165,40		14,1		Suikerkaai	Suikerkaai	63
12:35	12:32	12:30	165,30		14,2		Suikerkaai - Kanaal Charleroi - Brussel	Suikerkaai	64
12:39	12:36	12:33	163,50		16,0		Kazernestraat	Kazernestraat	65
12:39	12:36	12:33	163,50		16,0		Narrow passage brigde - Zenne		66
12:39	12:36	12:34	163,20		16,3		Kazerneweg	Hoefstraat	67
12:39	12:36	12:34	163,10		16,4		Stevens-de Waelplein	Weerstandstraat	68
12:40	12:37	12:34	163,00		16,5		Stevens-de Waelplein	J. en C. Colruytstraat	69
12:40	12:37	12:34	162,90		16,6		Claesplein	Stevens-de Waelplein	70
12:40	12:37	12:34	162,90		16,6		Fonteinstraat	Claesplein	71
12:40	12:37	12:35	162,70		16,8		Fonteinstraat	Fonteinstraat	72
12:41	12:37	12:35	162,50		17,0		Gieterijstraat		73
12:41	12:38	12:35	162,30		17,2		Heldenstraat	Heldenstraat	74
12:41	12:38	12:36	162,10		17,4		Heldenstraat	Perregatstraat	75
12:41	12:38	12:36	162,10		17,4		Bridge - Canal Charleroi - Brussels		76
12:42	12:38	12:36	162,00		17,5		Boslaan		77
12:42	12:39	12:36	161,90		17,6		Boslaan	Boslaan	78
12:42	12:39	12:36	161,80		17,7		Boslaan	Boslaan	79
12:42	12:39	12:36	161,70		17,8		Boslaan	Baesberg	80
12:44	12:40	12:37	161,00		18,5		Mussenberg	Kasteelbrakelsesteenweg	81
12:44	12:40	12:37	161,00		18,5		Boslaan	Mussenberg	82
12:45	12:41	12:39	160,30		19,2		Lembeekbos	Lembeekbos   Mussenberg	83
12:47	12:43	12:40	159,30		20,2		Lembeekbos	Lembeekbos	84
12:47	12:43	12:40	159,20	<b>Braine-le-Château</b>	20,3		Sint-Veroonsstraat / Rue Saint-Veron	Rue Saint-Veron	85

Km/u	Km/u	Km/u		locality	+	icon	Streetname	cross street	nr.
30	33	36	-						
12:49	12:45	12:42	158,20	Halle	21,3		Lembeekbos	Sint-Veroonsstraat	86
12:49	12:45	12:42	158,20		21,3		Lembeekbos	Voetweg A33	87
12:49	12:45	12:42	158,10		21,4		Voetweg F38		88
12:51	12:47	12:44	157,10		22,4		Kasteelbrakelsesteenweg	Kasteelbrakelsesteenweg	89
12:52	12:48	12:44	156,90		22,6		Kasteelbrakelsesteenweg	Trompstraat	90
12:53	12:48	12:45	156,50		23,0		Kasteelbrakelsesteenweg	Dokter Spitaelslaan	91
12:53	12:48	12:45	156,50		23,0		Kasteelbrakelsesteenweg	Kasteelbrakelsesteenweg	92
12:54	12:50	12:46	155,70		23,8		Kasteelbrakelsesteenweg	Sint-Veroonsstraat	93
12:55	12:50	12:47	155,50		24,0		Kasteelbrakelsesteenweg	Vieux Chemin de Hal	94
12:55	12:50	12:47	155,50		24,0		Nijvelsesteenweg	Nijvelsesteenweg	95
12:55	12:50	12:47	155,40		24,1		Vlasmarktdreef	Nijvelsesteenweg	96
12:55	12:50	12:47	155,40		24,1		Vlasmarktdreef	Pijpaenshoek	97
12:56	12:51	12:48	154,90		24,6		Vlasmarktdreef	Pijpaenshoek	98
12:57	12:52	12:48	154,50		25,0		New Ecoduct - R0		99
12:57	12:53	12:49	154,10		25,4		Zwarte Notelaarsdreef	Zwarte Notelaarsdreef	100
12:59	12:54	12:50	153,40		26,1		Rode Amerikaanse Eikendreef	Eikendreef	101
13:00	12:55	12:51	152,80		26,7		Veertigbundersdreef	Rode Amerikaanse Eikendreef	102
13:01	12:56	12:52	152,50		27,0		Veertig Bunder		103
13:01	12:56	12:52	152,10		27,4		Dreef van Eigenbrakel	Veertig Bunder	104
13:02	12:57	12:53	151,60	Braine-l'Alleud	27,9		Chemin du Bois de Hal		105
13:03	12:58	12:53	151,40		28,1		Drève de Colipain	Chemin du Bois de Hal	106
13:04	12:59	12:54	150,90		28,6		Drève de Colipain	Sentier Tahoux	107
13:06	13:00	12:56	149,90		29,6		Drève de Colipain	Rue d'Odeghien	108
13:07	13:01	12:57	149,50		30,0		Drève de Colipain	Chemin Lazard	109
13:08	13:02	12:57	149,00	Sint-Genesius-Rode	30,5		Avenue des Sources		110
13:08	13:03	12:58	148,70		30,8		Avenue des Sources		111
13:09	13:04	12:59	148,10	Braine-l'Alleud	31,4		Rue du Meunier	Rue du Meunier	112
13:11	13:05	13:00	147,50		32,0		Chemin des Sept Fontaines	A. De la Grande Boucle	113
13:11	13:05	13:00	147,40		32,1		Chemin des Sept Fontaines	A. Du Triangle	114
13:11	13:05	13:01	147,10		32,4		Avenue des Muguets	Avenue des Muguets	115
13:11	13:05	13:01	147,10	Sint-Genesius-Rode	32,4		Bosstraat - Rue au Bois	Eigenbrakelse Steenweg	116
13:12	13:06	13:01	146,80		32,7		Bosstraat - Rue au Bois	Bosstraat - Rue au Bois	117
13:12	13:06	13:01	146,60		32,9		Bosstraat - Rue au Bois	Kwadeplasstraat	118
13:13	13:07	13:02	146,40		33,1		Hangeikweg	Bosstraat - Rue au Bois	119
13:14	13:07	13:02	146,00		33,5		Kwadeplasstraat - Rue Kwadeplas	Kwadeplasstraat - Rue Kwadeplas	120
13:15	13:09	13:03	145,40		34,1		S0	Kwadeplasstraat - Rue Kwadeplas	121
13:15	13:09	13:04	145,10		34,4		Hof-Ten-hout	Hof-Ten-hout	122
13:18	13:11	13:06	144,00		35,5		Sint-Gertrudisdreef - Drève Sainte-Gertrude	Sint-Gertrudisdreef	123
13:20	13:13	13:08	142,70		36,8		Lange Dreef - Drève Longue	Chemin des Cochons	124
13:22	13:15	13:09	141,90		37,6		Varkensdreef - Drève des Cochons	S0	125
13:22	13:15	13:10	141,60		37,9		Varkensdreef - Drève des Cochons	Heymansdries	126
13:23	13:16	13:10	141,40	Waterloo	38,1		Jagersdreef - Drève des chasseurs		127
13:23	13:16	13:10	141,20		38,3		Jagersdreef - Drève des chasseurs	Jagersdreef	128
13:23	13:16	13:11	141,10		38,4		Jagersdreef - Drève des chasseurs	Jagersdreef	129

Km/u	Km/u	Km/u		locality	+	icon	Streetname	cross street	nr.
30	33	36	-						
13:23	13:16	13:11	141,10		38,4	↑	Jagersdreef - Drève des chasseurs	Clos des Champanules	130
13:24	13:17	13:11	141,00		38,5	↑	Jagersdreef - Drève des chasseurs	A. des Nations-Unies	131
13:24	13:17	13:11	140,90		38,6	↑	Jagersdreef - Drève des chasseurs	A. Des Croix de Feu	132
13:24	13:17	13:11	140,60		38,9	↑	Jagersdreef - Drève des chasseurs	A. Des Grives	133
13:25	13:17	13:12	140,50		39,0	↑	Jagersdreef - Drève des chasseurs	Valkenlaan - A. Du Faucon	134
13:25	13:18	13:12	140,40		39,1	↑	Jagersdreef - Drève des chasseurs	A. Des Perdrix	135
13:25	13:18	13:12	140,30		39,2	↑	Jagersdreef - Drève des chasseurs	A. Des Bécasses	136
13:25	13:18	13:12	140,30		39,2	↑	Jagersdreef - Drève des chasseurs	A. Des Falsan	137
13:25	13:18	13:12	140,10		39,4	⚠	Avenue des Chasseurs	Chaussée de Bruxelles	138
13:26	13:19	13:13	139,80		39,7	↑	Avenue des Chasseurs	Drève des Chataigniers	139
13:27	13:19	13:13	139,40		40,1	↩	Drève de la Meute	Avenue des Chasseurs	140
13:27	13:20	13:14	139,10		40,4	↑	Drève de la Meute	Allée du Chevreuil	141
13:28	13:20	13:14	138,90		40,6	↑	Drève de la Meute	A. Du Manoir	142
13:30	13:22	13:16	137,90	Hoeilaart	41,6	↩	Brassinelaan	Brassinelaan	143
13:32	13:24	13:18	136,90	Sint-Genesius-Rode	42,6	↪	Puntgeveldreef - Drève de Mon-Pignon	Brassinelaan	144
13:33	13:25	13:18	136,40	Hoeilaart	43,1	↑	Puntgeveldreef	Wildetijmweg	145
13:35	13:27	13:20	135,50		44,0	↑	Sint-Corneliusdreef	Verdunningsdreef	146
13:37	13:28	13:22	134,50		45,0	↪	Hakenstakendreef	Sint-Corneliusdreef	147
13:38	13:29	13:22	134,00		45,5	↑	Hakenstakendreef	Lange staardreef	148
13:40	13:31	13:24	133,00		46,5	⚠	Tunnel - Sint-Jansberglaan		149
13:40	13:31	13:24	132,80		46,7	↩	Hakenstakendreef	Kruistochtendreef	150
13:42	13:33	13:26	132,00		47,5	⚠	Terhulpesteenweg	Terhulpesteenweg	151
13:42	13:33	13:26	132,00		47,5	↩	Ildefonse Vandammestraat	Terhulpesteenweg	152
13:42	13:33	13:26	131,90		47,6	⚠	Tunnel - railway		153
13:42	13:33	13:26	131,80		47,7	↩	Pad	Ildefonse Vandammestraat	154
13:42	13:33	13:26	131,70		47,8	↪	Pad		155
13:42	13:33	13:26	131,70		47,8	↪	Groenendaalsesteenweg	Groenendaalsesteenweg	156
13:42	13:33	13:26	131,70		47,8	↩	Kerrenbergweg	Groenendaalsesteenweg	157
13:43	13:35	13:27	131,10		48,4	↑	Blokveldgatweg		158
13:44	13:35	13:28	130,60		48,9	↩	Sparrebosstraat	Sparrebosstraat	159
13:45	13:36	13:28	130,50		49,0	↩	Brusselsesteenweg	Brusselsesteenweg	160
13:45	13:36	13:29	130,30		49,2	↑	Brusselsesteenweg	Edmond Vandervaerenstraat	161
13:46	13:37	13:29	130,00		49,5	↑	Brusselsesteenweg		162
13:46	13:37	13:29	129,90		49,6	↪	Koedalstraat	Brusselsesteenweg	163
13:48	13:39	13:31	128,80		50,7	↑	Koedalstraat	Sint-Hubertusdreef	164
13:49	13:39	13:32	128,40	Overijse	51,1	↩	Eikenlaan	Eikenlaan	165
13:50	13:41	13:33	127,70		51,8	↩	Drève de Willerieken - Willerieksdreef	Willerieksdreef	166
13:50	13:41	13:33	127,70		51,8	↪	Petite drève des Mésanges - Mezendreefje	Willerieksdreef	167
13:51	13:41	13:34	127,30	Oudergem	52,2	↪	Drève du Prince - Prinsendreef		168
13:52	13:42	13:34	126,80		52,7	⚠	Tunnel - Waversessteenweg		169
13:53	13:43	13:35	126,30	Tervuren	53,2	↪	Drève des Charmes - Haagbeukendreef	Haagbeukendreef	170
13:54	13:44	13:36	126,00		53,5	↩	Bijldreef	Haagbeukendreef	171
13:55	13:45	13:37	125,30		54,2	↪	Vlakedreef	Vlakedreef	172
13:56	13:46	13:38	124,80		54,7	↩	Pad	Vlakedreef	173

Km/u	Km/u	Km/u		locality	+	icon	Streetname	cross street	nr.
30	33	36	-						
13:57	13:47	13:39	124,20		55,3	↑	Kapucijnendreef	Dronkenmansdreef	174
13:58	13:48	13:40	123,60		55,9	↑	Kapucijnendreef	Koninklijke wandeling	175
14:00	13:49	13:41	123,00		56,5	↑	Kapucijnendreef	Droge vijverdreef	176
14:02	13:52	13:43	121,70		57,8	↑	Isabelladreef	Wolvenweg	177
14:04	13:53	13:44	120,90		58,6	↩	Tervurensesteenweg	Tervurensesteenweg	178
14:04	13:53	13:44	120,90		58,6	↪	Capucijnenpoortdreef	Duisburgstesteenweg	179
14:04	13:53	13:45	120,70		58,8	↪	Olmendreef	Capucijnenpoortdreef	180
14:04	13:54	13:45	120,60		58,9	↩	Torendreef		181
14:05	13:54	13:45	120,30		59,2	↑	Bloemperkdreef		182
14:06	13:55	13:46	119,80		59,7	↪	Spaanshuisdreef	Bloemperkdreef	183
14:08	13:57	13:48	118,80		60,7	↪	Mathieuweg	Torendreef	184
14:09	13:58	13:48	118,40		61,1	↑	Mathieuweg	Lattenpoortdreef	185
14:09	13:58	13:49	118,20		61,3	↪	Kleine vaartdreef		186
14:10	13:59	13:50	117,70		61,8	↩	Duisburgdreef		187
14:10	13:59	13:50	117,60		61,9	↩	Grote Vaartdreef	Duisburgdreef	188
14:12	14:00	13:51	117,00		62,5	↪	Mathieuweg		189
14:12	14:01	13:51	116,80		62,7	↑	Zittekestraat	Van Caudenbergdreef	190
14:12	14:01	13:51	116,60		62,9	↩	Hertswegenstraat		191
14:13	14:01	13:52	116,30		63,2	↩	Pad	Hertswegenstraat	192
14:13	14:02	13:52	116,20		63,3	↪	Pad		193
14:15	14:03	13:53	115,40		64,1	↩	Kouterweg	Kouterweg	194
14:15	14:04	13:54	115,10		64,4	↪	Varenberg		195
14:15	14:04	13:54	115,10		64,4	↪	Dorreweg	Perselarenweg	196
14:17	14:05	13:56	114,10		65,4	↪	Pad		197
14:18	14:06	13:56	113,70		65,8	↩	Veeweidestraat	Rootstraat	198
14:19	14:07	13:57	113,40		66,1	↪	Oliestraat		199
14:19	14:07	13:57	113,20		66,3	↪	Veeweidestraat		200
14:20	14:08	13:58	112,60		66,9	↑	De Limburg Stirumlaan		201
14:20	14:08	13:58	112,60		66,9	↑	De Limburg Stirumlaan	Reedelle	202
14:22	14:09	13:59	111,90	<b>Huldenberg</b>	67,6	↩	Ganspoel	De Limburg Stirumlaan	203
14:24	14:11	14:01	110,90		68,6	↑	Hollestraat		204
14:26	14:13	14:03	109,70		69,8	↩	Biezenstraat	Biezenstraat	205
14:28	14:15	14:05	108,70		70,8	↩	Ganzemanstraat	Ganzemanstraat	206
14:30	14:17	14:06	107,70		71,8	↗	Ganzemanstraat		207
14:30	14:17	14:06	107,60		71,9	↑	Buurtweg 25	Raffelberg	208
14:34	14:20	14:09	106,00		73,5	↑	Bredeweg	Langestraat	209
14:36	14:23	14:11	104,70	<b>Bertem</b>	74,8	↑	Overhoutsveld	Bredeweg	210
14:39	14:25	14:13	103,40		76,1	↑	Kleine Hollestraat	Groene weg	211
14:39	14:25	14:14	103,20		76,3	↪	Hollestraat	Kleine Hollestraat	212
14:40	14:26	14:14	102,90		76,6	↪	Nijvelsebaan	Nijvelsebaan	213
14:40	14:26	14:14	102,90		76,6	↩	Korbeekse Kerkstraat	Nijvelsebaan	214
14:40	14:26	14:14	102,80		76,7	↩	Korbeekse Kerkstraat	Beekstraat	215
14:40	14:26	14:15	102,60		76,9	↪	Stationsstraat	Korbeekse Kerkstraat	216
14:41	14:27	14:15	102,40		77,1	↩	Kasseiweg	Stationsstraat	217

Km/u	Km/u	Km/u		locality	+	icon	Streetname	cross street	nr.
30	33	36	-						
14:42	14:28	14:16	101,80	Leuven	77,7		Ormendaalpad		218
14:44	14:29	14:17	101,00		78,5		Ormendaalpad	Ormendaal	219
14:46	14:31	14:19	100,00		79,5		Pad		220
14:46	14:31	14:19	100,00		79,5		Tunnel - E40		221
14:48	14:34	14:21	98,60		80,9		Langestaart		222
14:49	14:34	14:22	98,50		81,0		Langestaart		223
14:50	14:35	14:23	97,70		81,8		Celestijnenlaan	Celestijnenlaan	224
14:50	14:35	14:23	97,70		81,8		Kasteelpark Arenberg	Celestijnenlaan	225
14:51	14:36	14:23	97,50		82,0		Kasteelpark Arenberg	Kasteelpark Arenberg	226
14:51	14:36	14:23	97,40		82,1		Kasteelpark Arenberg	Kasteelpark Arenberg	227
14:51	14:36	14:24	97,30		82,2		Kasteelpark Arenberg	Kasteelpark Arenberg	228
14:51	14:36	14:24	97,30		82,2		Narrow passage brigde - Dijle		229
14:53	14:38	14:25	96,40		83,1		Tervuursevest	Tervuursevest	230
14:53	14:38	14:25	96,30		83,2		Tervuursevest	Tervuursevest	231
14:53	14:38	14:25	96,20		83,3		Fietspad	Tervuursevest	232
14:53	14:38	14:26	96,10		83,4		Kapucijnenvoer	Tervuursevest	233
14:53	14:38	14:26	96,10		83,4		Redingenstraat	Redingenstraat	234
14:54	14:38	14:26	96,00		83,5		Redingenstraat	Remi Vandervaerenlaan	235
14:54	14:39	14:26	95,90		83,6		Redingenstraat	Volmolenlaan	236
14:54	14:39	14:26	95,80		83,7		Redingenstraat	Zwartzusterstraat	237
14:55	14:39	14:27	95,50		84,0		Redingenstraat	Redingenhof	238
14:55	14:39	14:27	95,50		84,0		Bridge - Canal Dijle		239
14:55	14:39	14:27	95,40		84,1		Schapenstraat	Schapenstraat	240
14:55	14:40	14:27	95,30		84,2		Pater Damiaanplein	Pater Damiaanplein	241
14:55	14:40	14:27	95,30		84,2		Ramberg	Pater Damiaanplein	242
14:55	14:40	14:27	95,10		84,4		Charles Deberiotstraat	Naamsestraat	243
14:56	14:40	14:27	95,00		84,5		Pad	Charles Deberiotstraat	244
14:57	14:41	14:28	94,50		85,0		Tiensestraat	Tiensestraat	245
14:57	14:41	14:28	94,40		85,1		Herbert Hooverplein	Tiensestraat	246
14:57	14:41	14:29	94,30		85,2		Monseigneur Ladeuzeplein	Monseigneur Ladeuzeplein	247
14:57	14:42	14:29	94,10		85,4		Jan Stasstraat		248
14:58	14:42	14:29	94,00		85,5		Jan Stasstraat	Bogaardenstraat	249
14:58	14:42	14:29	93,90		85,6		Bondgenotenlaan	Bondgenotenlaan	250
14:58	14:42	14:29	93,80		85,7		Bondgenotenlaan	Louis Melsenstraat	251
14:58	14:43	14:30	93,60	Leuven	85,9		1e passage finish - 2 laps to go (46,8km)	Martelarenplein	252
14:59	14:43	14:30	93,40		86,1		Fietsspiraal station Leuven		253
14:59	14:43	14:30	93,20		86,3		Martelarenlaan	Martelarenlaan	254
15:00	14:44	14:31	93,00		86,5		Martelarenlaan	Karel Schurmansstraat	255
15:00	14:44	14:31	93,00		86,5		Martelarenlaan	Willem Coosemansstraat	256
15:00	14:44	14:31	93,00	Feeding zone 2	86,5		Feeding zone 2		257
15:01	14:45	14:32	92,30		87,2		Martelarenlaan	Koning Albertlaan	258
15:01	14:45	14:32	92,20		87,3		Stoemperspad	Martelarenlaan	259
15:02	14:46	14:33	91,90		87,6		Tivolibrug		260
15:02	14:46	14:33	91,80		87,7		Tivolistraat		261

Km/u	Km/u	Km/u		locality	+	icon	Streetname	cross street	nr.
30	33	36	-						
15:03	14:47	14:34	91,30		88,2		Norbertijnerweg		262
15:03	14:47	14:34	91,30		88,2		Bridge - Railroad		263
15:03	14:47	14:34	91,10		88,4		Norbertijnerweg	Abdij van Park	264
15:05	14:49	14:35	90,40		89,1		Norbertijnerweg	Norbertijnerweg	265
15:06	14:50	14:36	89,60		89,9		Norbertijnerweg		266
15:07	14:50	14:37	89,50		90,0		Abdijstraat	Abdijstraat	267
15:07	14:50	14:37	89,40		90,1		Milseweg	Geldenaaksebaan	268
15:09	14:52	14:39	88,30		91,2		Ondernemingenweg		269
15:09	14:52	14:39	88,30		91,2		Ondernemingenweg	Ondernemingenweg	270
15:09	14:53	14:39	88,10		91,4		Ambachtenlaan	Hertogstraat	271
15:09	14:53	14:39	88,10		91,4		Bierbeekpleindreef	Ambachtenlaan	272
15:11	14:54	14:40	87,20		92,3		Kerspelstraat	Bierbeekpleindreef	273
15:12	14:55	14:41	86,90		92,6		Tunnel - SE40		274
15:13	14:56	14:42	86,50		93,0		Kerspelstraat		275
15:14	14:57	14:42	86,00		93,5		Parnassusbergdreef	Sapellenbos	276
15:14	14:57	14:42	86,00		93,5		Parnassusbergdreef	Banhagestraat	277
15:14	14:57	14:43	85,80		93,7		Parnassusbergdreef	Naamsesteenweg	278
15:15	14:58	14:44	85,30		94,2		Grezweg		279
15:16	14:59	14:44	84,90		94,6		Grezweg	Herendreef	280
15:16	14:59	14:44	84,80		94,7		Grezweg	Nieuwendreef	281
15:17	15:00	14:45	84,20		95,3		Grezweg	Sint-Magdalenaweg	282
15:17	14:59	14:45	84,40		95,1		Grezstraat	Gemeentestraat	283
15:18	15:00	14:46	84,00		95,5		Grezstraat	Grezstraat	284
15:18	15:00	14:46	84,00	<b>Oud-Heverlee</b>	95,5		Onze-Lieve-Vrouwstraat	Onze-Lieve-Vrouwstraat	285
15:18	15:00	14:46	83,90		95,6		Maurits Noëstraat		286
15:18	15:00	14:46	83,90		95,6		Grezstraat		287
15:20	15:02	14:48	82,80		96,7		Langendaalstraat		288
15:22	15:04	14:49	82,00		97,5		Prosperdreef	Prosperdreef	289
15:23	15:05	14:50	81,20		98,3		Diewegstraat	Prosperdreef	290
15:24	15:06	14:51	81,00		98,5		Pad - Torenvalk		291
15:26	15:07	14:52	80,00		99,5		Bridge - Naamsesteenweg		292
15:26	15:07	14:52	80,00		99,5		Margrietenpad		293
15:26	15:07	14:52	80,00		99,5		Rooikapelstraat		294
15:28	15:09	14:54	79,00		100,5		Alphonse Nijssstraat	Rooikapelstraat	295
15:28	15:09	14:54	78,90		100,6		Alex Vermaelenstraat	Alex Vermaelenstraat	296
15:30	15:11	14:56	78,00		101,5		Bierbeekstraat	Bierbeekstraat	297
15:30	15:11	14:56	78,00		101,5		Bergenstraat	Kartuizersstraat	298
15:30	15:11	14:56	77,90	<b>Bierbeek</b>	101,6		Sint-Laurensstraat		299
15:32	15:13	14:57	77,00		102,5		Voetweg 74	Boetsenberg	300
15:34	15:15	14:59	76,00		103,5		Pad		301
15:36	15:17	15:01	75,00		104,5		Oude Geldenaaksebaan	Oude Geldenaaksebaan	302
15:36	15:17	15:01	75,00		104,5		Oude Geldenaaksebaan	Speelpleinstraat	303
15:36	15:17	15:01	75,00		104,5		Oude Geldenaaksebaan	Nieuwe Geldenaaksebaan	304
15:38	15:18	15:02	74,00		105,5		Oude Geldenaaksebaan	Schavaaienhof	305

Km/u	Km/u	Km/u		locality	+	icon	Streetname	cross street	nr.
30	33	36	-						
15:38	15:18	15:02	74,00		105,5		Sint-Joris-Weertstraat	Sint-Joris-Weertstraat	306
15:38	15:18	15:02	74,00		105,5		Weertse Dreef		307
15:39	15:19	15:03	73,50		106,0		Weertse Dreef	Milseweg	308
15:41	15:21	15:05	72,50		107,0		Weertse Dreef	Godendreef	309
15:44	15:24	15:07	71,00		108,5		Weertse Dreef	Eleonoredreef	310
15:46	15:26	15:09	70,00	<b>Oud-Heverlee</b>	109,5		Bridge - Weertse Dreef	Naamsesteenweg	311
15:47	15:27	15:10	69,20		110,3		Weertse Dreef	Prosperdreef	312
15:48	15:27	15:11	69,00		110,5		Weertse Dreef	Grezweg	313
15:52	15:31	15:14	67,00		112,5		Kaubergstraat	Weertsedreef	314
15:53	15:32	15:15	66,50		113,0		Herculesdreef	Herculesdreef	315
15:53	15:32	15:15	66,30		113,2		Langendaalstraat	Herculesdreef	316
15:56	15:35	15:17	65,00		114,5		Monarkenweg		317
15:58	15:37	15:19	64,00		115,5		Sint-Joris-Weertstraat	Monarkenweg	318
16:00	15:38	15:21	63,00		116,5		Herculesdreef		319
16:01	15:40	15:22	62,20		117,3		Witte Bomendreef	Witte Bomendreef	320
16:02	15:40	15:22	62,00		117,5		Waversebaan		321
16:02	15:41	15:23	61,60		117,9		Maurits Noëstraat	Ophemstraat	322
16:04	15:42	15:24	61,00		118,5		Parnassusbergdreef	Maurits Noëstraat	323
16:05	15:43	15:25	60,20		119,3		Kapellendreef		324
16:06	15:44	15:26	59,80		119,7		Lindenronde		325
16:07	15:45	15:27	59,50	<b>Leuven</b>	120,0		Lindenronde	Pragenstraat	326
16:08	15:46	15:27	59,00		120,5		Parnassusbergdreef		327
16:10	15:47	15:29	58,00		121,5		Herendreef	Herendreef	328
16:12	15:49	15:31	57,00		122,5		Bierbeekpleindreef	Herendreef	329
16:15	15:52	15:33	55,50	<b>Oud-Heverlee</b>	124,0		Waversebaan	Waversebaan	330
16:15	15:52	15:34	55,30		124,2		Waversebaan	Winkelweg	331
16:15	15:53	15:34	55,20		124,3		Dorpsstraat	Waversebaan	332
16:15	15:53	15:34	55,10		124,4		Dorpsstraat	Francis Crabbéstraat	333
16:15	15:53	15:34	55,10		124,4		Fonteinstraat	Broekstraat	334
16:16	15:53	15:34	54,80		124,7		Weidestraat	Voetweg 48	335
16:17	15:54	15:35	54,50		125,0		Weidestraat		336
16:17	15:54	15:35	54,40		125,1		Tunnel - Railroad		337
16:17	15:54	15:35	54,20		125,3		Hazenfonteinstraat		338
16:19	15:56	15:37	53,20		126,3		Hazenfonteinstraat		339
16:19	15:56	15:37	53,20	<b>Leuven</b>	126,3		Pad		340
16:19	15:56	15:37	53,20		126,3		Tunnel - E40		341
16:22	15:59	15:39	51,80		127,7		Langestaart		342
16:22	15:59	15:40	51,70		127,8		Langestaart		343
16:24	16:00	15:41	50,90		128,6		Celestijnenlaan	Celestijnenlaan	344
16:24	16:00	15:41	50,90		128,6		Kasteelpark Arenberg	Celestijnenlaan	345
16:24	16:01	15:41	50,70		128,8		Kasteelpark Arenberg	Kasteelpark Arenberg	346
16:24	16:01	15:41	50,60		128,9		Kasteelpark Arenberg	Kasteelpark Arenberg	347
16:25	16:01	15:42	50,50		129,0		Kasteelpark Arenberg	Kasteelpark Arenberg	348
16:25	16:01	15:42	50,50		129,0		Narrow passage brigde - Dijle		349



Km/u	Km/u	Km/u		locality	+	icon	Streetname	cross street	nr.
30	33	36	-						
16:26	16:03	15:43	49,60		129,9		Tervuursevest	Tervuursevest	350
16:27	16:03	15:43	49,50		130,0		Tervuursevest	Tervuursevest	351
16:27	16:03	15:43	49,40		130,1		Fietspad	Tervuursevest	352
16:27	16:03	15:44	49,30		130,2		Kapucijnenvoer	Tervuursevest	353
16:27	16:03	15:44	49,30		130,2		Redingenstraat	Redingenstraat	354
16:27	16:03	15:44	49,20		130,3		Redingenstraat	Remi Vandervaerenlaan	355
16:27	16:04	15:44	49,10		130,4		Redingenstraat	Volmolenlaan	356
16:28	16:04	15:44	49,00		130,5		Redingenstraat	Zwartzusterstraat	357
16:28	16:04	15:45	48,70		130,8		Redingenstraat	Redingenhof	358
16:28	16:04	15:45	48,70		130,8		Bridge - Canal Dijle		359
16:28	16:05	15:45	48,60		130,9		Schapenstraat	Schapenstraat	360
16:29	16:05	15:45	48,50		131,0		Pater Damiaanplein	Pater Damiaanplein	361
16:29	16:05	15:45	48,50		131,0		Ramberg	Pater Damiaanplein	362
16:29	16:05	15:45	48,30		131,2		Charles Deberiotstraat	Naamsestraat	363
16:29	16:05	15:45	48,20		131,3		Pad	Charles Deberiotstraat	364
16:30	16:06	15:46	47,70		131,8		Tiensestraat	Tiensestraat	365
16:30	16:06	15:46	47,60		131,9		Herbert Hooverplein	Tiensestraat	366
16:31	16:07	15:47	47,50		132,0		Monseigneur Ladeuzeplein	Monseigneur Ladeuzeplein	367
16:31	16:07	15:47	47,30		132,2		Jan Stasstraat		368
16:31	16:07	15:47	47,20		132,3		Jan Stasstraat	Bogaardenstraat	369
16:31	16:07	15:47	47,10		132,4		Bondgenotenlaan	Bondgenotenlaan	370
16:32	16:07	15:47	47,00		132,5		Bondgenotenlaan	Louis Melsenstraat	371
16:32	16:08	15:48	46,80	<b>Leuven</b>	132,7		1e passage finish - 1 lap to go (46,8 km)	Martelarenplein	372
16:32	16:08	15:48	46,60		132,9		Fietsspiraal station Leuven		373
16:33	16:09	15:48	46,40		133,1		Martelarenlaan		374
16:33	16:09	15:49	46,40	Feeding zone 2	133,2		Feeding zone 2		375
16:35	16:10	15:50	45,40		134,1		Stoemperspad		376
16:35	16:11	15:51	45,10		134,4		Tivolibrug		377
16:36	16:11	15:51	45,00		134,5		Tivolistraat		378
16:37	16:12	15:52	44,50		135,0		Norbertijnerweg		379
16:37	16:12	15:52	44,50		135,0		Bridge - Railroad		380
16:37	16:12	15:52	44,30		135,2		Norbertijnerweg		381
16:38	16:14	15:53	43,60		135,9		Norbertijnerweg		382
16:40	16:15	15:54	42,80		136,7		Norbertijnerweg		383
16:40	16:15	15:55	42,70		136,8		Abdijstraat		384
16:40	16:15	15:55	42,60		136,9		Milseweg		385
16:43	16:17	15:57	41,50		138,0		Ondernemingenweg		386
16:43	16:17	15:57	41,50		138,0		Ondernemingenweg		387
16:43	16:18	15:57	41,30		138,2		Ambachtenlaan		388
16:43	16:18	15:57	41,30		138,2		Bierbeekpleindreef		389
16:45	16:19	15:58	40,40		139,1		Kerspelstraat		390
16:45	16:20	15:59	40,10		139,4		Tunnel - SE40		391
16:46	16:21	16:00	39,70		139,8		Kerspelstraat		392
16:47	16:22	16:00	39,20		140,3		Parnassusbergdreef		393

Km/u	Km/u	Km/u		locality	+	icon	Streetname	cross street	nr.
30	33	36	-						
16:49	16:23	16:02	38,50		141,0		Grezweg		394
16:50	16:25	16:03	37,60		141,9		Grezstraat		395
16:51	16:25	16:04	37,20	<b>Oud-Heverlee</b>	142,3		Onze-Lieve-Vrouwstraat		396
16:51	16:25	16:04	37,10		142,4		Maurits Noëstraat		397
16:51	16:25	16:04	37,10		142,4		Grezstraat		398
16:54	16:27	16:06	36,00		143,5		Langendaalstraat		399
16:55	16:29	16:07	35,20		144,3		Prosperdreef		400
16:57	16:30	16:08	34,40		145,1		Diewegstraat		401
16:57	16:31	16:09	34,20		145,3		Pad - Torenvalk		402
16:59	16:33	16:10	33,20		146,3		Bridge - Naamsesteenweg		403
16:59	16:33	16:10	33,20		146,3		Margrietenpad		404
16:59	16:33	16:10	33,20		146,3		Rooikapelstraat		405
17:01	16:34	16:12	32,20		147,3		Alphonse Nijstraat		406
17:01	16:35	16:12	32,10		147,4		Alex Vermaelenstraat		407
17:03	16:36	16:14	31,20		148,3		Bierbeekstraat		408
17:03	16:36	16:14	31,20		148,3		Bergenstraat		409
17:03	16:36	16:14	31,10	<b>Bierbeek</b>	148,4		Sint-Laurensstraat		410
17:05	16:38	16:15	30,20		149,3		Voetweg 74		411
17:07	16:40	16:17	29,20		150,3		Pad		412
17:09	16:42	16:19	28,20		151,3		Oude Geldenaaksebaan		413
17:09	16:42	16:19	28,20		151,3		Oude Geldenaaksebaan		414
17:09	16:42	16:19	28,20		151,3		Oude Geldenaaksebaan		415
17:11	16:43	16:20	27,20		152,3		Sint-Joris-Weertstraat		416
17:11	16:43	16:20	27,20		152,3		Weertse Dreef		417
17:19	16:51	16:27	23,20	<b>Oud-Heverlee</b>	156,3		Bridge - Weertse Dreef		418
17:25	16:56	16:32	20,20		159,3		Kaubergstraat		419
17:26	16:57	16:33	19,70		159,8		Herculesdreef		420
17:27	16:57	16:33	19,50		160,0		Langendaalstraat		421
17:29	17:00	16:35	18,20		161,3		Monarkenweg		422
17:31	17:02	16:37	17,20		162,3		Sint-Joris-Weertstraat		423
17:33	17:03	16:39	16,20		163,3		Herculesdreef		424
17:35	17:05	16:40	15,40		164,1		Witte Bomendreef		425
17:35	17:05	16:40	15,20		164,3		Waversebaan		426
17:36	17:06	16:41	14,80		164,7		Maurits Noëstraat		427
17:37	17:07	16:42	14,20		165,3		Parnassusbergdreef		428
17:39	17:09	16:43	13,40		166,1		Kapellendreef		429
17:40	17:09	16:44	13,00		166,5		Lindenronde		430
17:41	17:11	16:45	12,20	<b>Leuven</b>	167,3		Parnassusbergdreef		431
17:43	17:13	16:47	11,20		168,3		Herendreef		432
17:45	17:14	16:49	10,20		169,3		Bierbeekpleindreef		433
17:48	17:17	16:51	8,70	<b>Oud-Heverlee</b>	170,8		Waversebaan		434
17:49	17:17	16:52	8,50		171,0		Waversebaan		435
17:49	17:18	16:52	8,40		171,1		Dorpsstraat		436
17:49	17:18	16:52	8,30		171,2		Fonteinstraat		437

Km/u	Km/u	Km/u		locality	+	icon	Streetname	cross street	nr.
30	33	36	-						
17:50	17:18	16:52	8,00		171,5		Weidestraat		438
17:50	17:19	16:53	7,70		171,8		Weidestraat		439
17:50	17:19	16:53	7,60		171,9		Tunnel - Railroad		440
17:51	17:19	16:53	7,40		172,1		Hazenfonteinstraat		441
17:53	17:21	16:55	6,40		173,1		Hazenfonteinstraat		442
17:53	17:21	16:55	6,40	Leuven	173,1		Pad		443
17:53	17:21	16:55	6,40		173,1		Tunnel - E40		444
17:56	17:24	16:57	5,00		174,5		Langestaart		445
17:56	17:24	16:58	4,90		174,6		Langestaart		446
17:57	17:25	16:59	4,10		175,4		Celestijnenlaan		447
17:57	17:25	16:59	4,10		175,4		Kasteelpark Arenberg		448
17:58	17:26	17:00	3,70		175,8		Kasteelpark Arenberg		449
17:58	17:26	17:00	3,70		175,8		Narrow passage brigde - Dijle		450
18:00	17:28	17:01	2,80		176,7		Tervuursevest		451
18:00	17:28	17:01	2,60		176,9		Fietspad		452
18:01	17:28	17:02	2,50		177,0		Kapucijnenvoer		453
18:01	17:28	17:02	2,50		177,0		Redingenstraat		454
18:02	17:29	17:03	1,90		177,6		Redingenstraat		455
18:02	17:29	17:03	1,90		177,6		Bridge - Canal Dijle		456
18:02	17:30	17:03	1,80		177,7		Schapenstraat		457
18:02	17:30	17:03	1,70		177,8		Pater Damiaanplein		458
18:02	17:30	17:03	1,70		177,8		Ramberg		459
18:03	17:30	17:03	1,50		178,0		Charles Deberiotstraat		460
18:03	17:30	17:03	1,40		178,1		Pad		461
18:04	17:31	17:04	0,90		178,6		Tiensestraat		462
18:04	17:31	17:04	0,80		178,7		Herbert Hooverplein		463
18:04	17:32	17:05	0,70		178,8		Monseigneur Ladeuzeplein		464
18:05	17:32	17:05	0,50		179,0		Jan Stasstraat		465
18:05	17:32	17:05	0,30		179,2		Bondgenotenlaan		466
18:06	17:33	17:06	0,00	Finish	179,5		FINISH		467