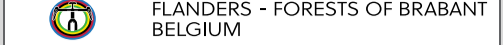






Version:		18/03/2024		2024 Gravel World Championships						
Event date				Halle - Leuven						
05.10.2024				Women - Age group 40-44						
Start		12:15		GO WITH GOLAZO						
Km/u	Km/u	Km/u		locality	+	icon	Streetname	cross street	nr.	
26	29	32	-							
12:15	12:15	12:15	132,7	Official Start	0		Joseph Possozplein	Sollenbeemd	1	
12:15	12:15	12:15	132,6	Halle	0,1		Joseph Possozplein	Sint-Martinusweg	2	
12:15	12:15	12:15	132,6		0,1		Slingerweg	M. Senciestraat Leide	3	
12:15	12:15	12:15	132,4		0,3		Willamekaai	Willemskaai	4	
12:15	12:15	12:15	132,3		0,4		Willamekaai	F. Vandemaelestr.	5	
12:17	12:17	12:17	131,5		1,2		Pad		6	
12:18	12:17	12:17	131,3		1,4		Robert Lariellestraat	Scheepswerfkaai	7	
12:18	12:18	12:17	131,2		1,5		Robert Lariellestraat	Stroppenweg	8	
12:18	12:18	12:18	131,1		1,6		Joseph Uylenbroeckstraat	Brusselsesteenweg	9	
12:19	12:19	12:18	130,7		2,0		Albert Jambonstraat	Voetweg A112	10	
12:20	12:20	12:19	130,2	Sint-Pieters-Leeuw	2,5		Pad	Alspuutweg Halleweg	11	
12:21	12:21	12:20	129,7		3,0		Pad		12	
12:22	12:21	12:21	129,4		3,3		Jerôme Ameysstraat	Jerôme Ameysstraat	13	
12:22	12:21	12:21	129,4		3,3		Pad	Jerôme Ameysstraat	14	
12:24	12:23	12:22	128,8		3,9		Mechelsgatstraat	Mechelsgatstraat	15	
12:25	12:24	12:23	128,1	Halle	4,6		Gaasbeeksesteenweg / Brabantsebaan	Gaasbeeksesteenweg / Brabantsebaan	16	
12:25	12:24	12:23	128,1		4,6		Gaasbeeksesteenweg / Brabantsebaan	De Elst	17	
12:25	12:24	12:23	128,0		4,7		Sint-Pieters-Leeuwsesteenweg	Sint-Pieters-Leeuwsesteenweg	18	
12:26	12:24	12:24	127,9	Sint-Pieters-Leeuw	4,8		Brabantsebaan		19	
12:27	12:26	12:25	127,3		5,4		Pad		20	
12:29	12:27	12:26	126,6		6,1		Victor Maloustraat	Victor Maloustraat	21	
12:29	12:28	12:26	126,4		6,3		Victor Maloustraat	Bosveldbaan	22	
12:30	12:29	12:27	125,8		6,9		Brabantsebaan	Brabantsebaan	23	
12:31	12:29	12:28	125,5		7,2		Wedemstraat	Brabantsebaan	24	
12:34	12:32	12:30	124,4	Halle	8,3		Den Booien	Wedemstraat	25	
12:34	12:32	12:31	124,1		8,6		Den Booien	Sint-Pieters-Leeuwsesteenweg	26	
12:35	12:33	12:31	124,0		8,7		Den Booien	Sint-Pieters-Leeuwsesteenweg	27	
12:36	12:33	12:32	123,6		9,1		Vlieringendreef	Vlieringendreef	28	
12:36	12:33	12:32	123,6		9,1		Vlieringendreef	Ter Bukeveld	29	
12:36	12:34	12:32	123,3		9,4		Lenniksesteenweg	Lenniksesteenweg	30	
12:37	12:34	12:32	123,2		9,6		Lenniksesteenweg	Scheyssingen	31	
12:37	12:34	12:33	123,1		9,6		Lenniksesteenweg	Ter Bukeveld	32	
12:39	12:37	12:35	122,0		10,7		Lenniksesteenweg	Windmolenstraat	33	
12:40	12:37	12:35	121,8		10,9		Lenniksesteenweg	Windmolenstraat	34	
12:40	12:37	12:35	121,6		11,1		Lenniksesteenweg	Lampstraat	35	
12:41	12:38	12:36	121,3		11,4		Cypriaan Verhavertstraat	Astridlaan Groeningenstraat	36	
12:41	12:39	12:36	121,1		11,6		Cypriaan Verhavertstraat	Deken Michielstraat	37	
12:42	12:39	12:37	120,9		11,8		Hendrik Consciencestraat	Cypriaan Verhavertstraat	38	
12:42	12:40	12:37	120,6		12,1		Jean Jacminstraat	Jean Jacminstraat	39	
12:42	12:40	12:37	120,6		12,1		Jean Jacminstraat	Guido Gezellestraat	40	
12:43	12:40	12:38	120,4		12,3		Jean Jacminstraat	Cicorei-erf	41	
12:43	12:40	12:38	120,3		12,4		Brusselsesteenweg	Brusselsesteenweg	42	










Km/u	Km/u	Km/u		locality	+	icon	Streetname	cross street	nr.
26	29	32	-						
12:44	12:41	12:38	120,1		12,6	↑	Brusselsesteenweg	Bresweg	43
12:44	12:41	12:38	120,1		12,6	↑	Brusselsesteenweg	Vanden Eeckhoudtstraat	44
12:44	12:41	12:38	120,0		12,7	↑	Brusselsesteenweg	Meiboom	45
12:44	12:41	12:38	120,0		12,7	↑	Brusselsesteenweg	M. Senciestraat	46
12:44	12:41	12:38	120,0		12,7	↑	Brusselsesteenweg	Vestingstraat	47
12:44	12:41	12:39	119,9		12,8	↑	Dekenstraat	Klinkaert	48
12:44	12:41	12:39	119,9		12,8	↑	Dekenstraat	Zwaanstraat	49
12:44	12:41	12:39	119,8		12,9	↩	Ninoofsesteenweg	Ninoofsesteenweg	50
12:44	12:41	12:39	119,8		12,9	↑	Beestenmarkt	Beestenmarkt	51
12:45	12:41	12:39	119,7		13,0	↪	Volpestraat	Volpestraat	52
12:45	12:42	12:39	119,6		13,1	↑	Volpestraat	Nieuwstraat	53
12:45	12:42	12:39	119,5		13,2	↑	Minderbroedersstraat	Zuster Bernardastraat	54
12:45	12:42	12:39	119,5		13,2	↑	Minderbroedersstraat	Korte vest	55
12:45	12:42	12:39	119,4		13,3	↑	Oudstrijdersplein	Oudstrijdersplein	56
12:45	12:42	12:39	119,4		13,3	↑	Louis Theunckenstraat	Oudstrijdersplein	57
12:45	12:42	12:40	119,3		13,4	↑	Arkenvest	Bergensesteenweg	58
12:45	12:42	12:40	119,3		13,4	↑	Arkenvest	Molenborre	59
12:46	12:43	12:40	119,1		13,6	↑	Basiliekstraat	Parklaan	60
12:46	12:43	12:40	119,0		13,7	↪	Suikerkaai	Willamekaai	61
12:47	12:43	12:41	118,7		14,0	↑	Suikerkaai	Louis Tevenetlaan	62
12:47	12:44	12:41	118,6		14,1	↩	Suikerkaai	Suikerkaai	63
12:47	12:44	12:41	118,5		14,2	↘	Suikerkaai - Kanaal Charleroi - Brussel	Suikerkaai	64
12:51	12:48	12:45	116,7		16,0	↪	Kazernestraat	Kazernestraat	65
12:51	12:48	12:45	116,7		16,0	⚖	Narrow passage brigde - Zenne		66
12:52	12:48	12:45	116,4		16,3	↪	Kazerneweg	Hoefstraat	67
12:52	12:48	12:45	116,3		16,4	↑	Stevens-de Waelplein	Weerstandstraat	68
12:53	12:49	12:45	116,2		16,5	↪	Stevens-de Waelplein	J. en C. Colruytstraat	69
12:53	12:49	12:46	116,1		16,6	↩	Claesplein	Stevens-de Waelplein	70
12:53	12:49	12:46	116,1		16,6	↑	Fonteinstraat	Claesplein	71
12:53	12:49	12:46	115,9		16,8	↩	Fonteinstraat	Fonteinstraat	72
12:54	12:50	12:46	115,7		17,0	↑	Gieterijstraat		73
12:54	12:50	12:47	115,5		17,2	↪	Heldenstraat	Heldenstraat	74
12:55	12:51	12:47	115,3		17,4	🎯	Heldenstraat	Perregatstraat	75
12:55	12:51	12:47	115,3		17,4	⚖	Bridge - Canal Charleroi - Brussels		76
12:55	12:51	12:47	115,2		17,5	↑	Boslaan		77
12:55	12:51	12:48	115,1		17,6	↗	Boslaan	Boslaan	78
12:55	12:51	12:48	115,0		17,7	↑	Boslaan	Boslaan	79
12:56	12:51	12:48	114,9		17,8	↑	Boslaan	Baesberg	80
12:57	12:53	12:49	114,2		18,5	↪	Mussenberg	Kasteelbrakelsesteenweg	81
12:57	12:53	12:49	114,2		18,5	↩	Boslaan	Mussenberg	82
12:59	12:54	12:51	113,5		19,2	↑	Lembeekbos	Lembeekbos Mussenberg	83
13:01	12:56	12:52	112,5		20,2	↪	Lembeekbos	Lembeekbos	84
13:01	12:57	12:53	112,4	Braine-le-Château	20,3	↩	Sint-Veroonsstraat / Rue Saint-Veron	Rue Saint-Veron	85
13:04	12:59	12:54	111,4	Halle	21,3	↩	Lembeekbos	Sint-Veroonsstraat	86

Km/u	Km/u	Km/u		locality	+	icon	Streetname	cross street	nr.
26	29	32	-						
13:04	12:59	12:54	111,4		21,3	↑	Lembreekbos	Voetweg A33	87
13:04	12:59	12:55	111,3		21,4	↻	Voetweg F38		88
13:06	13:01	12:57	110,3		22,4	↻	Kasteelbrakelsesteenweg	Kasteelbrakelsesteenweg	89
13:07	13:01	12:57	110,1		22,6	↑	Kasteelbrakelsesteenweg	Trompstraat	90
13:08	13:02	12:58	109,7		23,0	↑	Kasteelbrakelsesteenweg	Dokter Spitaelslaan	91
13:08	13:02	12:58	109,7		23,0	↑	Kasteelbrakelsesteenweg	Kasteelbrakelsesteenweg	92
13:09	13:04	12:59	108,9		23,8	↑	Kasteelbrakelsesteenweg	Sint-Veroonsstraat	93
13:10	13:04	13:00	108,7		24,0	↑	Kasteelbrakelsesteenweg	Vieux Chemin de Hal	94
13:10	13:04	13:00	108,7		24,0	↻	Nijvelsesteenweg	Nijvelsesteenweg	95
13:10	13:04	13:00	108,6		24,1	↻	Vlasmaktdreef	Nijvelsesteenweg	96
13:10	13:04	13:00	108,6		24,1	↑	Vlasmaktdreef	Pijpaenshoek	97
13:11	13:05	13:01	108,1		24,6	↑	Vlasmaktdreef	Pijpaenshoek	98
13:12	13:06	13:01	107,7		25,0	⚠	New Ecoduct - R0		99
13:13	13:07	13:02	107,3		25,4	↻	Zwarte Notelaarsdreef	Zwarte Notelaarsdreef	100
13:15	13:09	13:03	106,6		26,1	↑	Rode Amerikaanse Eikendreef	Eikendreef	101
13:16	13:10	13:05	106,0		26,7	↻	Veertigbundersdreef	Rode Amerikaanse Eikendreef	102
13:17	13:10	13:05	105,7		27,0	↑	Veertig Bunder		103
13:18	13:11	13:06	105,3		27,4	↻	Dreef van Eigenbrakel	Veertig Bunder	104
13:19	13:12	13:07	104,8	Braine-l'Alleud	27,9	↑	Chemin du Bois de Hal		105
13:19	13:13	13:07	104,6		28,1	↻	Drève de Colipain	Chemin du Bois de Hal	106
13:21	13:14	13:08	104,1		28,6	↑	Drève de Colipain	Sentier Tahoux	107
13:23	13:16	13:10	103,1		29,6	↑	Drève de Colipain	Rue d'Odeghien	108
13:24	13:17	13:11	102,7		30,0	↑	Drève de Colipain	Chemin Lazard	109
13:25	13:18	13:12	102,2	Sint-Genesius-Rode	30,5	↑	Avenue des Sources		110
13:26	13:18	13:12	101,9		30,8	↻	Avenue des Sources		111
13:27	13:19	13:13	101,3	Braine-l'Alleud	31,4	↻	Rue du Meunier	Rue du Meunier	112
13:28	13:21	13:15	100,7		32,0	↑	Chemin des Sept Fontaines	A. De la Grande Boucle	113
13:29	13:21	13:15	100,6		32,1	↻	Chemin des Sept Fontaines	A. Du Triangle	114
13:29	13:22	13:15	100,3		32,4	↻	Avenue des Muguets	Avenue des Muguets	115
13:29	13:22	13:15	100,3	Sint-Genesius-Rode	32,4	⚠	Bosstraat - Rue au Bois	Eigenbrakelse Steenweg	116
13:30	13:22	13:16	100,0		32,7	↑	Bosstraat - Rue au Bois	Bosstraat - Rue au Bois	117
13:30	13:23	13:16	99,8		32,9	↑	Bosstraat - Rue au Bois	Kwadeplasstraat	118
13:31	13:23	13:17	99,6		33,1	↻	Hangeikweg	Bosstraat - Rue au Bois	119
13:32	13:24	13:17	99,2		33,5	↻	Kwadeplasstraat - Rue Kwadeplas	Kwadeplasstraat - Rue Kwadeplas	120
13:33	13:25	13:18	98,6		34,1	↻	S0	Kwadeplasstraat - Rue Kwadeplas	121
13:34	13:26	13:19	98,3		34,4	↻	Hof-Ten-hout	Hof-Ten-hout	122
13:36	13:28	13:21	97,2		35,5	↻	Sint-Gertrudisdreef - Drève Sainte-Gertrude	Sint-Gertrudisdreef	123
13:39	13:31	13:24	95,9		36,8	↻	Lange Dreef - Drève Longue	Chemin des Cochons	124
13:41	13:32	13:25	95,1		37,6	↻	Varkensdreef - Drève des Cochons	S0	125
13:42	13:33	13:26	94,8		37,9	↑	Varkensdreef - Drève des Cochons	Heymansdries	126
13:42	13:33	13:26	94,6	Waterloo	38,1	↑	Jagersdreef - Drève des chasseurs		127
13:43	13:34	13:26	94,4		38,3	↑	Jagersdreef - Drève des chasseurs	Jagersdreef	128
13:43	13:34	13:27	94,3		38,4	↑	Jagersdreef - Drève des chasseurs	Jagersdreef	129
13:43	13:34	13:27	94,3		38,4	↑	Jagersdreef - Drève des chasseurs	Clos des Champanules	130

Km/u	Km/u	Km/u		locality	+	icon	Streetname	cross street	nr.
26	29	32	-						
13:43	13:34	13:27	94,2		38,5	↑	Jagersdreef - Drève des chasseurs	A. des Nations-Unies	131
13:44	13:34	13:27	94,1		38,6	↑	Jagersdreef - Drève des chasseurs	A. Des Croix de Feu	132
13:44	13:35	13:27	93,8		38,9	↑	Jagersdreef - Drève des chasseurs	A. Des Grives	133
13:45	13:35	13:28	93,7		39,0	↑	Jagersdreef - Drève des chasseurs	Valkenlaan - A. Du Faucon	134
13:45	13:35	13:28	93,6		39,1	↑	Jagersdreef - Drève des chasseurs	A. Des Perdrix	135
13:45	13:36	13:28	93,5		39,2	↑	Jagersdreef - Drève des chasseurs	A. Des Bécasses	136
13:45	13:36	13:28	93,5		39,2	↑	Jagersdreef - Drève des chasseurs	A. Des Falsan	137
13:45	13:36	13:28	93,3		39,4	⚠	Avenue des Chasseurs	Chaussée de Bruxelles	138
13:46	13:37	13:29	93,0		39,7	↑	Avenue des Chasseurs	Drève des Chataigniers	139
13:47	13:37	13:30	92,6		40,1	↩	Drève de la Meute	Avenue des Chasseurs	140
13:48	13:38	13:30	92,3		40,4	↑	Drève de la Meute	Allée du Chevreuil	141
13:48	13:39	13:31	92,1		40,6	↑	Drève de la Meute	A. Du Manoir	142
13:51	13:41	13:33	91,1	Hoeilaart	41,6	↩	Brassinelaan	Brassinelaan	143
13:53	13:43	13:34	90,1	Sint-Genesius-Rode	42,6	↪	Puntgeveldreef - Drève de Mon-Pignon	Brassinelaan	144
13:54	13:44	13:35	89,6	Hoeilaart	43,1	↑	Puntgeveldreef	Wildetijmweg	145
13:56	13:46	13:37	88,7		44,0	↑	Sint-Corneliusdreef	Verdunningsdreef	146
13:58	13:48	13:39	87,7		45,0	↪	Hakenstakendreef	Sint-Corneliusdreef	147
14:00	13:49	13:40	87,2		45,5	↑	Hakenstakendreef	Lange staardreef	148
14:02	13:51	13:42	86,2		46,5	⚠	Tunnel - Sint-Jansberglaan		149
14:02	13:51	13:42	86,0		46,7	↩	Hakenstakendreef	Kruistochtendreef	150
14:04	13:53	13:44	85,2		47,5	⚠	Terhulpsesteenweg	Terhulpsesteenweg	151
14:04	13:53	13:44	85,2		47,5	↩	Ildefonse Vandammestraat	Terhulpsesteenweg	152
14:04	13:53	13:44	85,1		47,6	⚠	Tunnel - railway		153
14:05	13:53	13:44	85,0		47,7	↩	Pad	Ildefonse Vandammestraat	154
14:05	13:53	13:44	84,9		47,8	↪	Pad		155
14:05	13:53	13:44	84,9		47,8	↪	Groenendaalsesteenweg	Groenendaalsesteenweg	156
14:05	13:53	13:44	84,9		47,8	↩	Kerrenbergweg	Groenendaalsesteenweg	157
14:06	13:55	13:45	84,3		48,4	↑	Blokveldgatweg		158
14:07	13:56	13:46	83,8		48,9	↩	Sparrebosstraat	Sparrebosstraat	159
14:08	13:56	13:46	83,7		49,0	↩	Brusselsesteenweg	Brusselsesteenweg	160
14:08	13:56	13:47	83,5		49,2	↑	Brusselsesteenweg	Edmond Vandervaerenstraat	161
14:09	13:57	13:47	83,2		49,5	↑	Brusselsesteenweg		162
14:09	13:57	13:48	83,1		49,6	↪	Koedalstraat	Brusselsesteenweg	163
14:12	13:59	13:50	82,0		50,7	↑	Koedalstraat	Sint-Hubertusdreef	164
14:12	14:00	13:50	81,6	Overijse	51,1	↩	Eikenlaan	Eikenlaan	165
14:14	14:02	13:52	80,9		51,8	↩	Drève de Willerieken - Willerieksdreef	Willerieksdreef	166
14:14	14:02	13:52	80,9		51,8	↪	Petite drève des Mésanges - Mezendreefje	Willerieksdreef	167
14:15	14:03	13:52	80,5	Oudergem	52,2	↪	Drève du Prince - Prinsendreef		168
14:16	14:04	13:53	80,0		52,7	⚠	Tunnel - Waversesesteenweg		169
14:17	14:05	13:54	79,5	Tervuren	53,2	↪	Drève des Charmes - Haagbeukendreef	Haagbeukendreef	170
14:18	14:05	13:55	79,2		53,5	↩	Bijldreef	Haagbeukendreef	171
14:20	14:07	13:56	78,5		54,2	↪	Vlaktedreef	Vlaktedreef	172
14:21	14:08	13:57	78,0		54,7	↩	Pad	Vlaktedreef	173
14:22	14:09	13:58	77,4		55,3	↑	Kapucijnendreef	Dronkenmansdreef	174

Km/u	Km/u	Km/u		locality	+	icon	Streetname	cross street	nr.
26	29	32	-						
14:24	14:10	13:59	76,8		55,9	↑	Kapucijnendreef	Koninklijke wandeling	175
14:25	14:11	14:00	76,2		56,5	↑	Kapucijnendreef	Droge vijverdreef	176
14:28	14:14	14:03	74,9		57,8	↑	Isabelladreef	Wolvenweg	177
14:30	14:16	14:04	74,1		58,6	↩	Tervurensesteenweg	Tervurensesteenweg	178
14:30	14:16	14:04	74,1		58,6	↪	Capucijnenpoortdreef	Duisburgsteeenweg	179
14:30	14:16	14:05	73,9		58,8	↪	Olmendreef	Capucijnenpoortdreef	180
14:30	14:16	14:05	73,8		58,9	↩	Torendreef		181
14:31	14:17	14:06	73,5		59,2	↑	Bloemperkdreef		182
14:32	14:18	14:06	73,0		59,7	↪	Spaanshuisdreef	Bloemperkdreef	183
14:35	14:20	14:08	72,0		60,7	↪	Mathieuweg	Torendreef	184
14:36	14:21	14:09	71,6		61,1	↑	Mathieuweg	Lattenpoortdreef	185
14:36	14:21	14:09	71,4		61,3	↪	Kleine vaartdreef		186
14:37	14:22	14:10	70,9		61,8	↩	Duisburgdreef		187
14:37	14:23	14:11	70,8		61,9	↩	Grote Vaartdreef	Duisburgdreef	188
14:39	14:24	14:12	70,2		62,5	↪	Mathieuweg		189
14:39	14:24	14:12	70,0		62,7	↑	Zittekestraat	Van Caudenbergdreef	190
14:40	14:25	14:12	69,8		62,9	↩	Hertswegenstraat		191
14:40	14:25	14:13	69,5		63,2	↩	Pad	Hertswegenstraat	192
14:41	14:25	14:13	69,4		63,3	↪	Pad		193
14:42	14:27	14:15	68,6		64,1	↩	Kouterweg	Kouterweg	194
14:43	14:28	14:15	68,3		64,4	↪	Varenberg		195
14:43	14:28	14:15	68,3		64,4	↪	Dorreweg	Perselarenweg	196
14:45	14:30	14:17	67,3		65,4	↪	Pad		197
14:46	14:31	14:18	66,9		65,8	↩	Veeweidestraat	Rootstraat	198
14:47	14:31	14:18	66,6		66,1	↪	Oliestraat		199
14:48	14:32	14:19	66,4		66,3	↪	Veeweidestraat		200
14:49	14:33	14:20	65,8		66,9	↑	De Limburg Stirumlaan		201
14:49	14:33	14:20	65,8		66,9	↑	De Limburg Stirumlaan	Reedelle	202
14:51	14:34	14:21	65,1	Huldenberg	67,6	↩	Ganspoel	De Limburg Stirumlaan	203
14:53	14:36	14:23	64,1		68,6	↑	Hollestraat		204
14:56	14:39	14:25	62,9		69,8	↩	Biezenstraat	Biezenstraat	205
14:58	14:41	14:27	61,9		70,8	↩	Ganzemanstraat	Ganzemanstraat	206
15:00	14:43	14:29	60,9		71,8	↗	Ganzemanstraat		207
15:00	14:43	14:29	60,8		71,9	↑	Buurtweg 25	Raffelberg	208
15:04	14:47	14:32	59,2		73,5	↑	Bredeweg	Langestraat	209
15:07	14:49	14:35	57,9	Bertem	74,8	↑	Overhoutsveld	Bredeweg	210
15:10	14:52	14:37	56,6		76,1	↑	Kleine Hollestraat	Groene weg	211
15:11	14:52	14:38	56,4		76,3	↪	Hollestraat	Kleine Hollestraat	212
15:11	14:53	14:38	56,1		76,6	↪	Nijvelsebaan	Nijvelsebaan	213
15:11	14:53	14:38	56,1		76,6	↩	Korbeekse Kerkstraat	Nijvelsebaan	214
15:12	14:53	14:38	56,0		76,7	↩	Korbeekse Kerkstraat	Beekstraat	215
15:12	14:54	14:39	55,8		76,9	↪	Stationsstraat	Korbeekse Kerkstraat	216
15:12	14:54	14:39	55,6		77,1	↩	Kasseiweg	Stationsstraat	217
15:14	14:55	14:40	55,0	Leuven	77,7	↗	Ormendaalpad		218

Km/u	Km/u	Km/u		locality	+	icon	Streetname	cross street	nr.
26	29	32	-						
15:16	14:57	14:42	54,2		78,5		Ormendaalpad	Ormendaal	219
15:18	14:59	14:44	53,2		79,5		Pad		220
15:18	14:59	14:44	53,2		79,5		Tunnel - E40		221
15:21	15:02	14:46	51,8		80,9		Langestaart		222
15:21	15:02	14:46	51,7		81,0		Langestaart		223
15:23	15:04	14:48	50,9		81,8		Celestijnenlaan	Celestijnenlaan	224
15:23	15:04	14:48	50,9		81,8		Kasteelpark Arenberg	Celestijnenlaan	225
15:24	15:04	14:48	50,7		82,0		Kasteelpark Arenberg	Kasteelpark Arenberg	226
15:24	15:04	14:48	50,6		82,1		Kasteelpark Arenberg	Kasteelpark Arenberg	227
15:24	15:05	14:49	50,5		82,2		Kasteelpark Arenberg	Kasteelpark Arenberg	228
15:24	15:05	14:49	50,5		82,2		Narrow passage brigde - Dijle		229
15:26	15:06	14:50	49,6		83,1		Tervuursevest	Tervuursevest	230
15:27	15:07	14:51	49,5		83,2		Tervuursevest	Tervuursevest	231
15:27	15:07	14:51	49,4		83,3		Fietspad	Tervuursevest	232
15:27	15:07	14:51	49,3		83,4		Kapucijnenvoer	Tervuursevest	233
15:27	15:07	14:51	49,3		83,4		Redingenstraat	Redingenstraat	234
15:27	15:07	14:51	49,2		83,5		Redingenstraat	Remi Vandervaerenlaan	235
15:27	15:07	14:51	49,1		83,6		Redingenstraat	Volmolenlaan	236
15:28	15:08	14:51	49,0		83,7		Redingenstraat	Zwartzusterstraat	237
15:28	15:08	14:52	48,7		84,0		Redingenstraat	Redingenhof	238
15:28	15:08	14:52	48,7		84,0		Bridge - Canal Dijle		239
15:29	15:09	14:52	48,6		84,1		Schapenstraat	Schapenstraat	240
15:29	15:09	14:52	48,5		84,2		Pater Damiaanplein	Pater Damiaanplein	241
15:29	15:09	14:52	48,5		84,2		Ramberg	Pater Damiaanplein	242
15:29	15:09	14:53	48,3		84,4		Charles Deberiotstraat	Naamsestraat	243
15:30	15:09	14:53	48,2		84,5		Pad	Charles Deberiotstraat	244
15:31	15:10	14:54	47,7		85,0		Tiensestraat	Tiensestraat	245
15:31	15:11	14:54	47,6		85,1		Herbert Hooverplein	Tiensestraat	246
15:31	15:11	14:54	47,5		85,2		Monseigneur Ladeuzeplein	Monseigneur Ladeuzeplein	247
15:32	15:11	14:55	47,3		85,4		Jan Stasstraat		248
15:32	15:11	14:55	47,2		85,5		Jan Stasstraat	Bogaardenstraat	249
15:32	15:12	14:55	47,1		85,6		Bondgenotenlaan	Bondgenotenlaan	250
15:32	15:12	14:55	47,0		85,7		Bondgenotenlaan	Louis Melsenstraat	251
15:33	15:12	14:56	46,8	Leuven	85,9		1e passage finish - 1 lap to go (46,8km)	Martelarenplein	252
15:33	15:13	14:56	46,6		86,1		Fietsspiraal station Leuven		253
15:34	15:13	14:56	46,4		86,3		Martelarenlaan	Martelarenlaan	254
15:34	15:13	14:57	46,2		86,5		Martelarenlaan	Karel Schurmansstraat	255
15:34	15:13	14:57	46,2		86,5		Martelarenlaan	Willem Coosemansstraat	256
15:34	15:13	14:57	46,2	Feeding zone 2	86,5		Feeding zone 2		257
15:36	15:15	14:58	45,5		87,2		Martelarenlaan	Koning Albertlaan	258
15:36	15:15	14:58	45,4		87,3		Stoemperspad	Martelarenlaan	259
15:37	15:16	14:59	45,1		87,6		Tivolibrug		260
15:37	15:16	14:59	45,0		87,7		Tivolistraat		261
15:38	15:17	15:00	44,5		88,2		Norbertijnerweg		262

Km/u	Km/u	Km/u		locality	+	icon	Streetname	cross street	nr.
26	29	32	-						
15:38	15:17	15:00	44,5		88,2		Bridge - Railroad		263
15:39	15:17	15:00	44,3		88,4		Norbertijnerweg	Abdij van Park	264
15:40	15:19	15:02	43,6		89,1		Norbertijnerweg	Norbertijnerweg	265
15:42	15:21	15:03	42,8		89,9		Norbertijnerweg		266
15:42	15:21	15:03	42,7		90,0		Abdijstraat	Abdijstraat	267
15:42	15:21	15:03	42,6		90,1		Milseweg	Geldenaaksebaan	268
15:45	15:23	15:06	41,5		91,2		Ondernemingenweg		269
15:45	15:23	15:06	41,5		91,2		Ondernemingenweg	Ondernemingenweg	270
15:45	15:24	15:06	41,3		91,4		Ambachtenlaan	Hertogstraat	271
15:45	15:24	15:06	41,3		91,4		Bierbeekpleindreef	Ambachtenlaan	272
15:48	15:25	15:08	40,4		92,3		Kerspelstraat	Bierbeekpleindreef	273
15:48	15:26	15:08	40,1		92,6		Tunnel - SE40		274
15:49	15:27	15:09	39,7		93,0		Kerspelstraat		275
15:50	15:28	15:10	39,2		93,5		Parnassusbergdreef	Sapellenbos	276
15:50	15:28	15:10	39,2		93,5		Parnassusbergdreef	Banhagestraat	277
15:51	15:28	15:10	39,0		93,7		Parnassusbergdreef	Naamsesteenweg	278
15:52	15:29	15:11	38,5		94,2		Grezweg		279
15:53	15:30	15:12	38,1		94,6		Grezweg	Herendreef	280
15:53	15:30	15:12	38,0		94,7		Grezweg	Nieuwendreef	281
15:54	15:32	15:13	37,4		95,3		Grezweg	Sint-Magdalenaweg	282
15:54	15:31	15:13	37,6		95,1		Grezstraat	Gemeentestraat	283
15:55	15:32	15:14	37,2		95,5		Grezstraat	Grezstraat	284
15:55	15:32	15:14	37,2	Oud-Heverlee	95,5		Onze-Lieve-Vrouwstraat	Onze-Lieve-Vrouwstraat	285
15:55	15:32	15:14	37,1		95,6		Maurits Noëstraat		286
15:55	15:32	15:14	37,1		95,6		Grezstraat		287
15:58	15:35	15:16	36,0		96,7		Langendaalstraat		288
16:00	15:36	15:17	35,2		97,5		Prosperdreef	Prosperdreef	289
16:01	15:38	15:19	34,4		98,3		Diewegstraat	Prosperdreef	290
16:02	15:38	15:19	34,2		98,5		Pad - Torenavk		291
16:04	15:40	15:21	33,2		99,5		Bridge - Naamsesteenweg		292
16:04	15:40	15:21	33,2		99,5		Margrietenpad		293
16:04	15:40	15:21	33,2		99,5		Rooikapelstraat		294
16:06	15:42	15:23	32,2		100,5		Alphonse Nijstraat	Rooikapelstraat	295
16:07	15:43	15:23	32,1		100,6		Alex Vermaelenstraat	Alex Vermaelenstraat	296
16:09	15:45	15:25	31,2		101,5		Bierbeekstraat	Bierbeekstraat	297
16:09	15:45	15:25	31,2		101,5		Bergenstraat	Kartuizersstraat	298
16:09	15:45	15:25	31,1	Bierbeek	101,6		Sint-Laurensstraat		299
16:11	15:47	15:27	30,2		102,5		Voetweg 74	Boetsenberg	300
16:13	15:49	15:29	29,2		103,5		Pad		301
16:16	15:51	15:30	28,2		104,5		Oude Geldenaaksebaan	Oude Geldenaaksebaan	302
16:16	15:51	15:30	28,2		104,5		Oude Geldenaaksebaan	Speelpleinstraat	303
16:16	15:51	15:30	28,2		104,5		Oude Geldenaaksebaan	Nieuwe Geldenaaksebaan	304
16:18	15:53	15:32	27,2		105,5		Oude Geldenaaksebaan	Schavaaienhof	305
16:18	15:53	15:32	27,2		105,5		Sint-Joris-Weertstraat	Sint-Joris-Weertstraat	306

Km/u	Km/u	Km/u		locality	+	icon	Streetname	cross street	nr.
26	29	32	-						
16:18	15:53	15:32	27,2		105,5	↑	Weertse Dreef		307
16:19	15:54	15:33	26,7		106,0	↑	Weertse Dreef	Milseweg	308
16:21	15:56	15:35	25,7		107,0	↑	Weertse Dreef	Godendreef	309
16:25	15:59	15:38	24,2		108,5	↑	Weertse Dreef	Eleonoredreef	310
16:27	16:01	15:40	23,2	Oud-Heverlee	109,5	⚠	Bridge - Weertse Dreef	Naamsesteenweg	311
16:29	16:03	15:41	22,4		110,3	↑	Weertse Dreef	Prosperdreef	312
16:30	16:03	15:42	22,2		110,5	↑	Weertse Dreef	Grezweg	313
16:34	16:07	15:45	20,2		112,5	↻	Kaubergstraat	Weertsedreef	314
16:35	16:08	15:46	19,7		113,0	↻	Herculesdreef	Herculesdreef	315
16:36	16:09	15:47	19,5		113,2	↻	Langendaalstraat	Herculesdreef	316
16:39	16:11	15:49	18,2		114,5	↻	Monarkenweg		317
16:41	16:13	15:51	17,2		115,5	↻	Sint-Joris-Weertstraat	Monarkenweg	318
16:43	16:16	15:53	16,2		116,5	↻	Herculesdreef		319
16:45	16:17	15:54	15,4		117,3	↻	Witte Bomendreef	Witte Bomendreef	320
16:46	16:18	15:55	15,2		117,5	↻	Waversebaan		321
16:47	16:18	15:56	14,8		117,9	↻	Maurits Noëstraat	Ophemstraat	322
16:48	16:20	15:57	14,2		118,5	↻	Parnassusbergdreef	Maurits Noëstraat	323
16:50	16:21	15:58	13,4		119,3	↑	Kapellendreef		324
16:51	16:22	15:59	13,0		119,7	↑	Lindenronde		325
16:51	16:23	16:00	12,7	Leuven	120,0	↑	Lindenronde	Pragenstraat	326
16:53	16:24	16:00	12,2		120,5	↑	Parnassusbergdreef		327
16:55	16:26	16:02	11,2		121,5	↻	Herendreef	Herendreef	328
16:57	16:28	16:04	10,2		122,5	↻	Bierbeekpleindreef	Herendreef	329
17:01	16:31	16:07	8,7	Oud-Heverlee	124,0	↻	Waversebaan	Waversebaan	330
17:01	16:31	16:07	8,5		124,2	↑	Waversebaan	Winkelweg	331
17:01	16:32	16:08	8,4		124,3	↻	Dorpsstraat	Waversebaan	332
17:02	16:32	16:08	8,3		124,4	↑	Dorpsstraat	Francis Crabbéstraat	333
17:02	16:32	16:08	8,3		124,4	↻	Fonteinstraat	Broekstraat	334
17:02	16:33	16:08	8,0		124,7	↻	Weidestraat	Voetweg 48	335
17:03	16:33	16:09	7,7		125,0	↻	Weidestraat		336
17:03	16:33	16:09	7,6		125,1	⚠	Tunnel - Railroad		337
17:04	16:34	16:09	7,4		125,3	↻	Hazenfonteinstraat		338
17:06	16:36	16:11	6,4		126,3	↻	Hazenfonteinstraat		339
17:06	16:36	16:11	6,4	Leuven	126,3	↻	Pad		340
17:06	16:36	16:11	6,4		126,3	⚠	Tunnel - E40		341
17:09	16:39	16:14	5,0		127,7	↑	Langestaart		342
17:09	16:39	16:14	4,9		127,8	↻	Langestaart		343
17:11	16:41	16:16	4,1		128,6	↻	Celestijnenlaan	Celestijnenlaan	344
17:11	16:41	16:16	4,1		128,6	↻	Kasteelpark Arenberg	Celestijnenlaan	345
17:12	16:41	16:16	3,9		128,8	↑	Kasteelpark Arenberg	Kasteelpark Arenberg	346
17:12	16:41	16:16	3,8		128,9	↑	Kasteelpark Arenberg	Kasteelpark Arenberg	347
17:12	16:41	16:16	3,7		129,0	↻	Kasteelpark Arenberg	Kasteelpark Arenberg	348
17:12	16:41	16:16	3,7		129,0	⚠	Narrow passage brigde - Dijle		349
17:14	16:43	16:18	2,8		129,9	↻	Tervuursevest	Tervuursevest	350

Km/u	Km/u	Km/u		locality	+	icon	Streetname	cross street	nr.
26	29	32	-						
17:15	16:43	16:18	2,7		130,0		Tervuursevest	Tervuursevest	351
17:15	16:44	16:18	2,6		130,1		Fietspad	Tervuursevest	352
17:15	16:44	16:19	2,5		130,2		Kapucijnenvoer	Tervuursevest	353
17:15	16:44	16:19	2,5		130,2		Redingenstraat	Redingenstraat	354
17:15	16:44	16:19	2,4		130,3		Redingenstraat	Remi Vandervaerenlaan	355
17:15	16:44	16:19	2,3		130,4		Redingenstraat	Volmolenlaan	356
17:16	16:45	16:19	2,2		130,5		Redingenstraat	Zwartzusterstraat	357
17:16	16:45	16:20	1,9		130,8		Redingenstraat	Redingenhof	358
17:16	16:45	16:20	1,9		130,8		Bridge - Canal Dijle		359
17:17	16:45	16:20	1,8		130,9		Schapenstraat	Schapenstraat	360
17:17	16:46	16:20	1,7		131,0		Pater Damiaanplein	Pater Damiaanplein	361
17:17	16:46	16:20	1,7		131,0		Ramberg	Pater Damiaanplein	362
17:17	16:46	16:21	1,5		131,2		Charles Deberiotstraat	Naamsestraat	363
17:18	16:46	16:21	1,4		131,3		Pad	Charles Deberiotstraat	364
17:19	16:47	16:22	0,9		131,8		Tiensestraat	Tiensestraat	365
17:19	16:47	16:22	0,8		131,9		Herbert Hooverplein	Tiensestraat	366
17:19	16:48	16:22	0,7		132,0		Monseigneur Ladeuzeplein	Monseigneur Ladeuzeplein	367
17:20	16:48	16:22	0,5		132,2		Jan Stasstraat		368
17:20	16:48	16:23	0,4		132,3		Jan Stasstraat	Bogaardenstraat	369
17:20	16:48	16:23	0,3		132,4		Bondgenotenlaan	Bondgenotenlaan	370
17:20	16:49	16:23	0,2		132,5		Bondgenotenlaan	Louis Melsenstraat	371
17:21	16:49	16:23	0,0	Finish	132,7		Finish	Martelarenplein	372