


Version:		18/03/2024		2024 Gravel World Championships						
Event date				Halle - Leuven						
05.10.2024				Men - Age group 55-59						
Start		12:11		GO WITH GOLAZO						
Km/u	Km/u	Km/u		locality	+	icon	Streetname	cross street	nr.	
28	30	33	-							
12:11	12:11	12:11	132,7	Official Start	0		Joseph Possozplein	Sollenbeemd	1	
12:11	12:11	12:11	132,6	Halle	0,1		Joseph Possozplein	Sint-Martinusweg	2	
12:11	12:11	12:11	132,6		0,1		Slingerweg	M. Senciestraat   Leide	3	
12:11	12:11	12:11	132,4		0,3		Willamekaai	Willemskaai	4	
12:11	12:11	12:11	132,3		0,4		Willamekaai	F. Vandemaelestr.	5	
12:13	12:13	12:13	131,5		1,2		Pad		6	
12:14	12:13	12:13	131,3		1,4		Robert Lariellestraat	Scheepswerfkaai	7	
12:14	12:14	12:13	131,2		1,5		Robert Lariellestraat	Stroppenweg	8	
12:14	12:14	12:13	131,1		1,6		Joseph Uylenbroeckstraat	Brusselsesteenweg	9	
12:15	12:15	12:14	130,7		2,0		Albert Jambonstraat	Voetweg A112	10	
12:16	12:16	12:15	130,2	Sint-Pieters-Leeuw	2,5		Pad	Alspuutweg   Halleweg	11	
12:17	12:17	12:16	129,7		3,0		Pad		12	
12:18	12:17	12:17	129,4		3,3		Jerôme Ameysstraat	Jerôme Ameysstraat	13	
12:18	12:17	12:17	129,4		3,3		Pad	Jerôme Ameysstraat	14	
12:19	12:18	12:18	128,8		3,9		Mechelsgatstraat	Mechelsgatstraat	15	
12:20	12:20	12:19	128,1	Halle	4,6		Gaasbeeksesteenweg / Brabantsebaan	Gaasbeeksesteenweg / Brabantsebaan	16	
12:20	12:20	12:19	128,1		4,6		Gaasbeeksesteenweg / Brabantsebaan	De Elst	17	
12:21	12:20	12:19	128,0		4,7		Sint-Pieters-Leeuwsesteenweg	Sint-Pieters-Leeuwsesteenweg	18	
12:21	12:20	12:19	127,9	Sint-Pieters-Leeuw	4,8		Brabantsebaan		19	
12:22	12:21	12:20	127,3		5,4		Pad		20	
12:24	12:23	12:22	126,6		6,1		Victor Maloustraat	Victor Maloustraat	21	
12:24	12:23	12:22	126,4		6,3		Victor Maloustraat	Bosveldbaan	22	
12:25	12:24	12:23	125,8		6,9		Brabantsebaan	Brabantsebaan	23	
12:26	12:25	12:24	125,5		7,2		Wedemstraat	Brabantsebaan	24	
12:28	12:27	12:26	124,4	Halle	8,3		Den Booien	Wedemstraat	25	
12:29	12:28	12:26	124,1		8,6		Den Booien	Sint-Pieters-Leeuwsesteenweg	26	
12:29	12:28	12:26	124,0		8,7		Den Booien	Sint-Pieters-Leeuwsesteenweg	27	
12:30	12:29	12:27	123,6		9,1		Vlieringendreef	Vlieringendreef	28	
12:30	12:29	12:27	123,6		9,1		Vlieringendreef	Ter Bukeveld	29	
12:31	12:29	12:28	123,3		9,4		Lenniksesteenweg	Lenniksesteenweg	30	
12:31	12:30	12:28	123,2		9,6		Lenniksesteenweg	Scheyssingen	31	
12:31	12:30	12:28	123,1		9,6		Lenniksesteenweg	Ter Bukeveld	32	
12:33	12:32	12:30	122,0		10,7		Lenniksesteenweg	Windmolenstraat	33	
12:34	12:32	12:30	121,8		10,9		Lenniksesteenweg	Windmolenstraat	34	
12:34	12:33	12:31	121,6		11,1		Lenniksesteenweg	Lampstraat	35	
12:35	12:33	12:31	121,3		11,4		Cypriaan Verhavertstraat	Astridlaan   Groeningenstraat	36	
12:35	12:34	12:32	121,1		11,6		Cypriaan Verhavertstraat	Deken Michielstraat	37	
12:36	12:34	12:32	120,9		11,8		Hendrik Consciencestraat	Cypriaan Verhavertstraat	38	
12:36	12:35	12:33	120,6		12,1		Jean Jacminstraat	Jean Jacminstraat	39	
12:36	12:35	12:33	120,6		12,1		Jean Jacminstraat	Guido Gezellestraat	40	
12:37	12:35	12:33	120,4		12,3		Jean Jacminstraat	Cicorei-erf	41	
12:37	12:35	12:33	120,3		12,4		Brusselsesteenweg	Brusselsesteenweg	42	












Km/u	Km/u	Km/u		locality	+	icon	Streetname	cross street	nr.
28	30	33	-						
12:38	12:36	12:33	120,1		12,6	↑	Brusselsesteenweg	Bresweg	43
12:38	12:36	12:33	120,1		12,6	↑	Brusselsesteenweg	Vanden Eeckhoudtstraat	44
12:38	12:36	12:34	120,0		12,7	↑	Brusselsesteenweg	Meiboom	45
12:38	12:36	12:34	120,0		12,7	↑	Brusselsesteenweg	M. Senciestraat	46
12:38	12:36	12:34	120,0		12,7	↑	Brusselsesteenweg	Vestingstraat	47
12:38	12:36	12:34	119,9		12,8	↑	Dekenstraat	Klinkaert	48
12:38	12:36	12:34	119,9		12,8	↑	Dekenstraat	Zwaanstraat	49
12:38	12:36	12:34	119,8		12,9	↶	Ninoofsesteenweg	Ninoofsesteenweg	50
12:38	12:36	12:34	119,8		12,9	↑	Beestenmarkt	Beestenmarkt	51
12:38	12:37	12:34	119,7		13,0	↷	Volpestraat	Volpestraat	52
12:39	12:37	12:34	119,6		13,1	↑	Volpestraat	Nieuwstraat	53
12:39	12:37	12:35	119,5		13,2	↑	Minderbroedersstraat	Zuster Bernardastraat	54
12:39	12:37	12:35	119,5		13,2	↑	Minderbroedersstraat	Korte vest	55
12:39	12:37	12:35	119,4		13,3	↑	Oudstrijdersplein	Oudstrijdersplein	56
12:39	12:37	12:35	119,4		13,3	↑	Louis Theunckenstraat	Oudstrijdersplein	57
12:39	12:37	12:35	119,3		13,4	↑	Arkenvest	Bergensesteenweg	58
12:39	12:37	12:35	119,3		13,4	↑	Arkenvest	Molenborre	59
12:40	12:38	12:35	119,1		13,6	↑	Basiliekstraat	Parklaan	60
12:40	12:38	12:35	119,0		13,7	↷	Suikerkaai	Willamekaai	61
12:41	12:39	12:36	118,7		14,0	↑	Suikerkaai	Louis Tevenetlaan	62
12:41	12:39	12:36	118,6		14,1	↶	Suikerkaai	Suikerkaai	63
12:41	12:39	12:36	118,5		14,2	↷	Suikerkaai - Kanaal Charleroi - Brussel	Suikerkaai	64
12:45	12:43	12:40	116,7		16,0	↷	Kazernestraat	Kazernestraat	65
12:45	12:43	12:40	116,7		16,0	⚖	Narrow passage brigde - Zenne		66
12:45	12:43	12:40	116,4		16,3	↷	Kazerneweg	Hoefstraat	67
12:46	12:43	12:40	116,3		16,4	↑	Stevens-de Waelplein	Weerstandsstraat	68
12:46	12:44	12:41	116,2		16,5	↷	Stevens-de Waelplein	J. en C. Colruytstraat	69
12:46	12:44	12:41	116,1		16,6	↶	Claesplein	Stevens-de Waelplein	70
12:46	12:44	12:41	116,1		16,6	↑	Fonteinstraat	Claesplein	71
12:47	12:44	12:41	115,9		16,8	↶	Fonteinstraat	Fonteinstraat	72
12:47	12:45	12:41	115,7		17,0	↑	Gieterijstraat		73
12:47	12:45	12:42	115,5		17,2	↷	Heldenstraat	Heldenstraat	74
12:48	12:45	12:42	115,3		17,4	🎯	Heldenstraat	Perregatstraat	75
12:48	12:45	12:42	115,3		17,4	⚖	Bridge - Canal Charleroi - Brussels		76
12:48	12:46	12:42	115,2		17,5	↑	Boslaan		77
12:48	12:46	12:43	115,1		17,6	↷	Boslaan	Boslaan	78
12:48	12:46	12:43	115,0		17,7	↑	Boslaan	Boslaan	79
12:49	12:46	12:43	114,9		17,8	↑	Boslaan	Baesberg	80
12:50	12:48	12:44	114,2		18,5	↷	Mussenberg	Kasteelbrakelsesteenweg	81
12:50	12:48	12:44	114,2		18,5	↶	Boslaan	Mussenberg	82
12:52	12:49	12:45	113,5		19,2	↑	Lembeekbos	Lembeekbos Mussenberg	83
12:54	12:51	12:47	112,5		20,2	↷	Lembeekbos	Lembeekbos	84
12:54	12:51	12:47	112,4	<b>Braine-le-Château</b>	20,3	↶	Sint-Veroonsstraat / Rue Saint-Veron	Rue Saint-Veron	85
12:56	12:53	12:49	111,4	<b>Halle</b>	21,3	↶	Lembeekbos	Sint-Veroonsstraat	86

Km/u	Km/u	Km/u		locality	+	icon	Streetname	cross street	nr.
28	30	33	-						
12:56	12:53	12:49	111,4		21,3	↑	Lembreekbos	Voetweg A33	87
12:56	12:53	12:49	111,3		21,4	↻	Voetweg F38		88
12:59	12:55	12:51	110,3		22,4	↻	Kasteelbrakelsesteenweg	Kasteelbrakelsesteenweg	89
12:59	12:56	12:52	110,1		22,6	↑	Kasteelbrakelsesteenweg	Trompstraat	90
13:00	12:57	12:52	109,7		23,0	↑	Kasteelbrakelsesteenweg	Dokter Spitaelslaan	91
13:00	12:57	12:52	109,7		23,0	↑	Kasteelbrakelsesteenweg	Kasteelbrakelsesteenweg	92
13:02	12:58	12:54	108,9		23,8	↑	Kasteelbrakelsesteenweg	Sint-Veroonsstraat	93
13:02	12:59	12:54	108,7		24,0	↑	Kasteelbrakelsesteenweg	Vieux Chemin de Hal	94
13:02	12:59	12:54	108,7		24,0	↻	Nijvelsesteenweg	Nijvelsesteenweg	95
13:02	12:59	12:54	108,6		24,1	↻	Vlasmaktdreef	Nijvelsesteenweg	96
13:02	12:59	12:54	108,6		24,1	↑	Vlasmaktdreef	Pijpaenshoek	97
13:03	13:00	12:55	108,1		24,6	↑	Vlasmaktdreef	Pijpaenshoek	98
13:04	13:01	12:56	107,7		25,0	⚖	New Ecoduct - R0		99
13:05	13:01	12:57	107,3		25,4	↻	Zwarte Notelaarsdreef	Zwarte Notelaarsdreef	100
13:06	13:03	12:58	106,6		26,1	↑	Rode Amerikaanse Eikendreef	Eikendreef	101
13:08	13:04	12:59	106,0		26,7	↻	Veertigbundersdreef	Rode Amerikaanse Eikendreef	102
13:08	13:05	13:00	105,7		27,0	↑	Veertig Bunder		103
13:09	13:05	13:00	105,3		27,4	↻	Dreef van Eigenbrakel	Veertig Bunder	104
13:10	13:06	13:01	104,8	Braine-l'Alleud	27,9	↑	Chemin du Bois de Hal		105
13:11	13:07	13:02	104,6		28,1	↻	Drève de Colipain	Chemin du Bois de Hal	106
13:12	13:08	13:03	104,1		28,6	↑	Drève de Colipain	Sentier Tahoux	107
13:14	13:10	13:04	103,1		29,6	↑	Drève de Colipain	Rue d'Odeghien	108
13:15	13:11	13:05	102,7		30,0	↑	Drève de Colipain	Chemin Lazard	109
13:16	13:12	13:06	102,2	Sint-Genesius-Rode	30,5	↑	Avenue des Sources		110
13:17	13:12	13:07	101,9		30,8	↻	Avenue des Sources		111
13:18	13:13	13:08	101,3	Braine-l'Alleud	31,4	↻	Rue du Meunier	Rue du Meunier	112
13:19	13:15	13:09	100,7		32,0	↑	Chemin des Sept Fontaines	A. De la Grande Boucle	113
13:19	13:15	13:09	100,6		32,1	↻	Chemin des Sept Fontaines	A. Du Triangle	114
13:20	13:15	13:09	100,3		32,4	↻	Avenue des Muguets	Avenue des Muguets	115
13:20	13:15	13:09	100,3	Sint-Genesius-Rode	32,4	⚠	Bosstraat - Rue au Bois	Eigenbrakelse Steenweg	116
13:21	13:16	13:10	100,0		32,7	↑	Bosstraat - Rue au Bois	Bosstraat - Rue au Bois	117
13:21	13:16	13:10	99,8		32,9	↑	Bosstraat - Rue au Bois	Kwadeplasstraat	118
13:21	13:17	13:11	99,6		33,1	↻	Hangeikweg	Bosstraat - Rue au Bois	119
13:22	13:18	13:11	99,2		33,5	↻	Kwadeplasstraat - Rue Kwadeplas	Kwadeplasstraat - Rue Kwadeplas	120
13:24	13:19	13:13	98,6		34,1	↻	S0	Kwadeplasstraat - Rue Kwadeplas	121
13:24	13:19	13:13	98,3		34,4	↻	Hof-Ten-hout	Hof-Ten-hout	122
13:27	13:22	13:15	97,2		35,5	↻	Sint-Gertrudisdreef - Drève Sainte-Gertrude	Sint-Gertrudisdreef	123
13:29	13:24	13:17	95,9		36,8	↻	Lange Dreef - Drève Longue	Chemin des Cochons	124
13:31	13:26	13:19	95,1		37,6	↻	Varkensdreef - Drève des Cochons	S0	125
13:32	13:26	13:19	94,8		37,9	↑	Varkensdreef - Drève des Cochons	Heymansdries	126
13:32	13:27	13:20	94,6	Waterloo	38,1	↑	Jagersdreef - Drève des chasseurs		127
13:33	13:27	13:20	94,4		38,3	↑	Jagersdreef - Drève des chasseurs	Jagersdreef	128
13:33	13:27	13:20	94,3		38,4	↑	Jagersdreef - Drève des chasseurs	Jagersdreef	129
13:33	13:27	13:20	94,3		38,4	↑	Jagersdreef - Drève des chasseurs	Clos des Champanules	130

Km/u	Km/u	Km/u		locality	+	icon	Streetname	cross street	nr.
28	30	33	-						
13:33	13:28	13:21	94,2		38,5	↑	Jagersdreef - Drève des chasseurs	A. des Nations-Unies	131
13:33	13:28	13:21	94,1		38,6	↑	Jagersdreef - Drève des chasseurs	A. Des Croix de Feu	132
13:34	13:28	13:21	93,8		38,9	↑	Jagersdreef - Drève des chasseurs	A. Des Grives	133
13:34	13:29	13:21	93,7		39,0	↑	Jagersdreef - Drève des chasseurs	Valkenlaan - A. Du Faucon	134
13:34	13:29	13:22	93,6		39,1	↑	Jagersdreef - Drève des chasseurs	A. Des Perdrix	135
13:35	13:29	13:22	93,5		39,2	↑	Jagersdreef - Drève des chasseurs	A. Des Bécasses	136
13:35	13:29	13:22	93,5		39,2	↑	Jagersdreef - Drève des chasseurs	A. Des Falsan	137
13:35	13:29	13:22	93,3		39,4	⚠	Avenue des Chasseurs	Chaussée de Bruxelles	138
13:36	13:30	13:23	93,0		39,7	↑	Avenue des Chasseurs	Drève des Chataigniers	139
13:36	13:31	13:23	92,6		40,1	↩	Drève de la Meute	Avenue des Chasseurs	140
13:37	13:31	13:24	92,3		40,4	↑	Drève de la Meute	Allée du Chevreuil	141
13:38	13:32	13:24	92,1		40,6	↑	Drève de la Meute	A. Du Manoir	142
13:40	13:34	13:26	91,1	Hoeilaart	41,6	↩	Brassinelaan	Brassinelaan	143
13:42	13:36	13:28	90,1	Sint-Genesius-Rode	42,6	↪	Puntgeveldreef - Drève de Mon-Pignon	Brassinelaan	144
13:43	13:37	13:29	89,6	Hoeilaart	43,1	↑	Puntgeveldreef	Wildetijmweg	145
13:45	13:39	13:31	88,7		44,0	↑	Sint-Corneliusdreef	Verdunningsdreef	146
13:47	13:41	13:32	87,7		45,0	↪	Hakenstakendreef	Sint-Corneliusdreef	147
13:48	13:42	13:33	87,2		45,5	↑	Hakenstakendreef	Lange staardreef	148
13:50	13:44	13:35	86,2		46,5	⚠	Tunnel - Sint-Jansberglaan		149
13:51	13:44	13:35	86,0		46,7	↩	Hakenstakendreef	Kruistochtendreef	150
13:52	13:46	13:37	85,2		47,5	⚠	Terhulpsesteenweg	Terhulpsesteenweg	151
13:52	13:46	13:37	85,2		47,5	↩	Ildefonse Vandammestraat	Terhulpsesteenweg	152
13:53	13:46	13:37	85,1		47,6	⚠	Tunnel - railway		153
13:53	13:46	13:37	85,0		47,7	↩	Pad	Ildefonse Vandammestraat	154
13:53	13:46	13:37	84,9		47,8	↪	Pad		155
13:53	13:46	13:37	84,9		47,8	↪	Groenendaalsesteenweg	Groenendaalsesteenweg	156
13:53	13:46	13:37	84,9		47,8	↩	Kerrenbergweg	Groenendaalsesteenweg	157
13:54	13:47	13:39	84,3		48,4	↑	Blokveldgatweg		158
13:55	13:48	13:39	83,8		48,9	↩	Sparrebosstraat	Sparrebosstraat	159
13:56	13:49	13:40	83,7		49,0	↩	Brusselsesteenweg	Brusselsesteenweg	160
13:56	13:49	13:40	83,5		49,2	↑	Brusselsesteenweg	Edmond Vandervaerenstraat	161
13:57	13:50	13:41	83,2		49,5	↑	Brusselsesteenweg		162
13:57	13:50	13:41	83,1		49,6	↪	Koedalstraat	Brusselsesteenweg	163
13:59	13:52	13:43	82,0		50,7	↑	Koedalstraat	Sint-Hubertusdreef	164
14:00	13:53	13:43	81,6	Overijse	51,1	↩	Eikenlaan	Eikenlaan	165
14:02	13:54	13:45	80,9		51,8	↩	Drève de Willericken - Willeriksedreef	Willeriksedreef	166
14:02	13:54	13:45	80,9		51,8	↪	Petite drève des Mésanges - Mezendreefje	Willeriksedreef	167
14:02	13:55	13:45	80,5	Oudergem	52,2	↪	Drève du Prince - Prinsendreef		168
14:03	13:56	13:46	80,0		52,7	⚠	Tunnel - Waversesesteenweg		169
14:05	13:57	13:47	79,5	Tervuren	53,2	↪	Drève des Charmes - Haagbeukendreef	Haagbeukendreef	170
14:05	13:58	13:48	79,2		53,5	↩	Bijldreef	Haagbeukendreef	171
14:07	13:59	13:49	78,5		54,2	↪	Vlaktedreef	Vlaktedreef	172
14:08	14:00	13:50	78,0		54,7	↩	Pad	Vlaktedreef	173
14:09	14:01	13:51	77,4		55,3	↑	Kapucijnendreef	Dronkenmansdreef	174

Km/u	Km/u	Km/u		locality	+	icon	Streetname	cross street	nr.
28	30	33	-						
14:10	14:02	13:52	76,8		55,9	↑	Kapucijnendreef	Koninklijke wandeling	175
14:12	14:04	13:53	76,2		56,5	↑	Kapucijnendreef	Droge vijverdreef	176
14:14	14:06	13:56	74,9		57,8	↑	Isabelladreef	Wolvenweg	177
14:16	14:08	13:57	74,1		58,6	↩	Tervurensesteenweg	Tervurensesteenweg	178
14:16	14:08	13:57	74,1		58,6	↪	Capucijnenpoortdreef	Duisburgsteeenweg	179
14:17	14:08	13:57	73,9		58,8	↪	Olmendreef	Capucijnenpoortdreef	180
14:17	14:08	13:58	73,8		58,9	↩	Torendreef		181
14:17	14:09	13:58	73,5		59,2	↑	Bloemperkdreef		182
14:18	14:10	13:59	73,0		59,7	↪	Spaanshuisdreef	Bloemperkdreef	183
14:21	14:12	14:01	72,0		60,7	↪	Mathieuweg	Torendreef	184
14:21	14:13	14:02	71,6		61,1	↑	Mathieuweg	Lattenpoortdreef	185
14:22	14:13	14:02	71,4		61,3	↪	Kleine vaartdreef		186
14:23	14:14	14:03	70,9		61,8	↩	Duisburgdreef		187
14:23	14:14	14:03	70,8		61,9	↩	Grote Vaartdreef	Duisburgdreef	188
14:24	14:16	14:04	70,2		62,5	↪	Mathieuweg		189
14:25	14:16	14:05	70,0		62,7	↑	Zittekestraat	Van Caudenbergdreef	190
14:25	14:16	14:05	69,8		62,9	↩	Hertswegenstraat		191
14:26	14:17	14:05	69,5		63,2	↩	Pad	Hertswegenstraat	192
14:26	14:17	14:06	69,4		63,3	↪	Pad		193
14:28	14:19	14:07	68,6		64,1	↩	Kouterweg	Kouterweg	194
14:29	14:19	14:08	68,3		64,4	↪	Varenberg		195
14:29	14:19	14:08	68,3		64,4	↪	Dorreweg	Perselarenweg	196
14:31	14:21	14:09	67,3		65,4	↪	Pad		197
14:32	14:22	14:10	66,9		65,8	↩	Veeweidestraat	Rootstraat	198
14:32	14:23	14:11	66,6		66,1	↪	Oliestraat		199
14:33	14:23	14:11	66,4		66,3	↪	Veeweidestraat		200
14:34	14:24	14:12	65,8		66,9	↑	De Limburg Stirumlaan		201
14:34	14:24	14:12	65,8		66,9	↑	De Limburg Stirumlaan	Reedelle	202
14:35	14:26	14:13	65,1	<b>Huldenberg</b>	67,6	↩	Ganspoel	De Limburg Stirumlaan	203
14:38	14:28	14:15	64,1		68,6	↑	Hollestraat		204
14:40	14:30	14:17	62,9		69,8	↩	Biezenstraat	Biezenstraat	205
14:42	14:32	14:19	61,9		70,8	↩	Ganzemanstraat	Ganzemanstraat	206
14:44	14:34	14:21	60,9		71,8	↗	Ganzemanstraat		207
14:45	14:34	14:21	60,8		71,9	↑	Buurtweg 25	Raffelberg	208
14:48	14:38	14:24	59,2		73,5	↑	Bredeweg	Langestraat	209
14:51	14:40	14:27	57,9	<b>Bertem</b>	74,8	↑	Overhoutsveld	Bredeweg	210
14:54	14:43	14:29	56,6		76,1	↑	Kleine Hollestraat	Groene weg	211
14:54	14:43	14:29	56,4		76,3	↪	Hollestraat	Kleine Hollestraat	212
14:55	14:44	14:30	56,1		76,6	↪	Nijvelsebaan	Nijvelsebaan	213
14:55	14:44	14:30	56,1		76,6	↩	Korbeekse Kerkstraat	Nijvelsebaan	214
14:55	14:44	14:30	56,0		76,7	↩	Korbeekse Kerkstraat	Beekstraat	215
14:55	14:44	14:30	55,8		76,9	↪	Stationsstraat	Korbeekse Kerkstraat	216
14:56	14:45	14:31	55,6		77,1	↩	Kasseiweg	Stationsstraat	217
14:57	14:46	14:32	55,0	<b>Leuven</b>	77,7	↗	Ormendaalpad		218

Km/u	Km/u	Km/u		locality	+	icon	Streetname	cross street	nr.
28	30	33	-						
14:59	14:48	14:33	54,2		78,5		Ormendaalpad	Ormendaal	219
15:01	14:50	14:35	53,2		79,5		Pad		220
15:01	14:50	14:35	53,2		79,5		Tunnel - E40		221
15:04	14:52	14:38	51,8		80,9		Langestaart		222
15:04	14:53	14:38	51,7		81,0		Langestaart		223
15:06	14:54	14:39	50,9		81,8		Celestijnenlaan	Celestijnenlaan	224
15:06	14:54	14:39	50,9		81,8		Kasteelpark Arenberg	Celestijnenlaan	225
15:06	14:55	14:40	50,7		82,0		Kasteelpark Arenberg	Kasteelpark Arenberg	226
15:06	14:55	14:40	50,6		82,1		Kasteelpark Arenberg	Kasteelpark Arenberg	227
15:07	14:55	14:40	50,5		82,2		Kasteelpark Arenberg	Kasteelpark Arenberg	228
15:07	14:55	14:40	50,5		82,2		Narrow passage brigde - Dijle		229
15:09	14:57	14:42	49,6		83,1		Tervuursevest	Tervuursevest	230
15:09	14:57	14:42	49,5		83,2		Tervuursevest	Tervuursevest	231
15:09	14:57	14:42	49,4		83,3		Fietspad	Tervuursevest	232
15:09	14:57	14:42	49,3		83,4		Kapucijnenvoer	Tervuursevest	233
15:09	14:57	14:42	49,3		83,4		Redingenstraat	Redingenstraat	234
15:09	14:58	14:42	49,2		83,5		Redingenstraat	Remi Vandervaerenlaan	235
15:10	14:58	14:43	49,1		83,6		Redingenstraat	Volmolenlaan	236
15:10	14:58	14:43	49,0		83,7		Redingenstraat	Zwartzusterstraat	237
15:11	14:59	14:43	48,7		84,0		Redingenstraat	Redingenhof	238
15:11	14:59	14:43	48,7		84,0		Bridge - Canal Dijle		239
15:11	14:59	14:43	48,6		84,1		Schapenstraat	Schapenstraat	240
15:11	14:59	14:44	48,5		84,2		Pater Damiaanplein	Pater Damiaanplein	241
15:11	14:59	14:44	48,5		84,2		Ramberg	Pater Damiaanplein	242
15:11	14:59	14:44	48,3		84,4		Charles Deberiotstraat	Naamsestraat	243
15:12	15:00	14:44	48,2		84,5		Pad	Charles Deberiotstraat	244
15:13	15:01	14:45	47,7		85,0		Tiensestraat	Tiensestraat	245
15:13	15:01	14:45	47,6		85,1		Herbert Hooverplein	Tiensestraat	246
15:13	15:01	14:45	47,5		85,2		Monseigneur Ladeuzeplein	Monseigneur Ladeuzeplein	247
15:14	15:01	14:46	47,3		85,4		Jan Stasstraat		248
15:14	15:02	14:46	47,2		85,5		Jan Stasstraat	Bogaardenstraat	249
15:14	15:02	14:46	47,1		85,6		Bondgenotenlaan	Bondgenotenlaan	250
15:14	15:02	14:46	47,0		85,7		Bondgenotenlaan	Louis Melsenstraat	251
15:15	15:02	14:47	46,8	<b>Leuven</b>	85,9		1e passage finish - 1 lap to go (46,8km)	Martelarenplein	252
15:15	15:03	14:47	46,6		86,1		Fietsspiraal station Leuven		253
15:15	15:03	14:47	46,4		86,3		Martelarenlaan	Martelarenlaan	254
15:16	15:04	14:48	46,2		86,5		Martelarenlaan	Karel Schurmansstraat	255
15:16	15:04	14:48	46,2		86,5		Martelarenlaan	Willem Coosemansstraat	256
15:16	15:04	14:48	46,2	Feeding zone 2	86,5		Feeding zone 2		257
15:17	15:05	14:49	45,5		87,2		Martelarenlaan	Koning Albertlaan	258
15:18	15:05	14:49	45,4		87,3		Stoemperspad	Martelarenlaan	259
15:18	15:06	14:50	45,1		87,6		Tivolibrug		260
15:18	15:06	14:50	45,0		87,7		Tivolistraat		261
15:20	15:07	14:51	44,5		88,2		Norbertijnerweg		262

Km/u	Km/u	Km/u		locality	+	icon	Streetname	cross street	nr.
28	30	33	-						
15:20	15:07	14:51	44,5		88,2		Bridge - Railroad		263
15:20	15:07	14:51	44,3		88,4		Norbertijnerweg	Abdij van Park	264
15:21	15:09	14:53	43,6		89,1		Norbertijnerweg	Norbertijnerweg	265
15:23	15:10	14:54	42,8		89,9		Norbertijnerweg		266
15:23	15:11	14:54	42,7		90,0		Abdijstraat	Abdijstraat	267
15:24	15:11	14:54	42,6		90,1		Milseweg	Geldenaaksebaan	268
15:26	15:13	14:56	41,5		91,2		Ondernemingenweg		269
15:26	15:13	14:56	41,5		91,2		Ondernemingenweg	Ondernemingenweg	270
15:26	15:13	14:57	41,3		91,4		Ambachtenlaan	Hertogstraat	271
15:26	15:13	14:57	41,3		91,4		Bierbeekpleindreef	Ambachtenlaan	272
15:28	15:15	14:58	40,4		92,3		Kerspelstraat	Bierbeekpleindreef	273
15:29	15:16	14:59	40,1		92,6		Tunnel - SE40		274
15:30	15:17	15:00	39,7		93,0		Kerspelstraat		275
15:31	15:18	15:01	39,2		93,5		Parnassusbergdreef	Sapellenbos	276
15:31	15:18	15:01	39,2		93,5		Parnassusbergdreef	Banhagestraat	277
15:31	15:18	15:01	39,0		93,7		Parnassusbergdreef	Naamsesteenweg	278
15:32	15:19	15:02	38,5		94,2		Grezweg		279
15:33	15:20	15:03	38,1		94,6		Grezweg	Herendreef	280
15:33	15:20	15:03	38,0		94,7		Grezweg	Nieuwendreef	281
15:35	15:21	15:04	37,4		95,3		Grezweg	Sint-Magdalenenweg	282
15:34	15:21	15:03	37,6		95,1		Grezstraat	Gemeentestraat	283
15:35	15:22	15:04	37,2		95,5		Grezstraat	Grezstraat	284
15:35	15:22	15:04	37,2	<b>Oud-Heverlee</b>	95,5		Onze-Lieve-Vrouwstraat	Onze-Lieve-Vrouwstraat	285
15:35	15:22	15:04	37,1		95,6		Maurits Noëstraat		286
15:35	15:22	15:04	37,1		95,6		Grezstraat		287
15:38	15:24	15:06	36,0		96,7		Langendaalstraat		288
15:39	15:26	15:08	35,2		97,5		Prosperdreef	Prosperdreef	289
15:41	15:27	15:09	34,4		98,3		Diewegstraat	Prosperdreef	290
15:42	15:28	15:10	34,2		98,5		Pad - Torenvalk		291
15:44	15:30	15:11	33,2		99,5		Bridge - Naamsesteenweg		292
15:44	15:30	15:11	33,2		99,5		Margrietenpad		293
15:44	15:30	15:11	33,2		99,5		Rooikapelstraat		294
15:46	15:32	15:13	32,2		100,5		Alphonse Nijstraat	Rooikapelstraat	295
15:46	15:32	15:13	32,1		100,6		Alex Vermaelenstraat	Alex Vermaelenstraat	296
15:48	15:34	15:15	31,2		101,5		Bierbeekstraat	Bierbeekstraat	297
15:48	15:34	15:15	31,2		101,5		Bergenstraat	Kartuizersstraat	298
15:48	15:34	15:15	31,1	<b>Bierbeek</b>	101,6		Sint-Laurensstraat		299
15:50	15:36	15:17	30,2		102,5		Voetweg 74	Boetsenberg	300
15:52	15:38	15:19	29,2		103,5		Pad		301
15:54	15:40	15:21	28,2		104,5		Oude Geldenaaksebaan	Oude Geldenaaksebaan	302
15:54	15:40	15:21	28,2		104,5		Oude Geldenaaksebaan	Speelpleinstraat	303
15:54	15:40	15:21	28,2		104,5		Oude Geldenaaksebaan	Nieuwe Geldenaaksebaan	304
15:57	15:42	15:22	27,2		105,5		Oude Geldenaaksebaan	Schavaaienhof	305
15:57	15:42	15:22	27,2		105,5		Sint-Joris-Weertstraat	Sint-Joris-Weertstraat	306

Km/u	Km/u	Km/u		locality	+	icon	Streetname	cross street	nr.
28	30	33	-						
15:57	15:42	15:22	27,2		105,5	↑	Weertse Dreef		307
15:58	15:43	15:23	26,7		106,0	↑	Weertse Dreef	Milseweg	308
16:00	15:45	15:25	25,7		107,0	↑	Weertse Dreef	Godendreef	309
16:03	15:48	15:28	24,2		108,5	↑	Weertse Dreef	Eleonoredreef	310
16:05	15:50	15:30	23,2	Oud-Heverlee	109,5	⚠	Bridge - Weertse Dreef	Naamsesteenweg	311
16:07	15:51	15:31	22,4		110,3	↑	Weertse Dreef	Prosperdreef	312
16:07	15:52	15:31	22,2		110,5	↑	Weertse Dreef	Grezweg	313
16:12	15:56	15:35	20,2		112,5	↻	Kaubergstraat	Weertsedreef	314
16:13	15:57	15:36	19,7		113,0	↶	Herculesdreef	Herculesdreef	315
16:13	15:57	15:36	19,5		113,2	↻	Langendaalstraat	Herculesdreef	316
16:16	16:00	15:39	18,2		114,5	↶	Monarkenweg		317
16:18	16:02	15:41	17,2		115,5	↶	Sint-Joris-Weertstraat	Monarkenweg	318
16:20	16:04	15:42	16,2		116,5	↻	Herculesdreef		319
16:22	16:05	15:44	15,4		117,3	↶	Witte Bomendreef	Witte Bomendreef	320
16:22	16:06	15:44	15,2		117,5	↻	Waversebaan		321
16:23	16:06	15:45	14,8		117,9	↻	Maurits Noëstraat	Ophemstraat	322
16:24	16:08	15:46	14,2		118,5	↶	Parnassusbergdreef	Maurits Noëstraat	323
16:26	16:09	15:47	13,4		119,3	↑	Kapellendreef		324
16:27	16:10	15:48	13,0		119,7	↑	Lindenronde		325
16:28	16:11	15:49	12,7	Leuven	120,0	↑	Lindenronde	Pragenstraat	326
16:29	16:12	15:50	12,2		120,5	↑	Parnassusbergdreef		327
16:31	16:14	15:51	11,2		121,5	↶	Herendreef	Herendreef	328
16:33	16:16	15:53	10,2		122,5	↶	Bierbeekpleindreef	Herendreef	329
16:36	16:19	15:56	8,7	Oud-Heverlee	124,0	↶	Waversebaan	Waversebaan	330
16:37	16:19	15:56	8,5		124,2	↑	Waversebaan	Winkelweg	331
16:37	16:19	15:57	8,4		124,3	↻	Dorpsstraat	Waversebaan	332
16:37	16:19	15:57	8,3		124,4	↑	Dorpsstraat	Francis Crabbéstraat	333
16:37	16:19	15:57	8,3		124,4	↻	Fonteinstraat	Broekstraat	334
16:38	16:20	15:57	8,0		124,7	↶	Weidestraat	Voetweg 48	335
16:38	16:21	15:58	7,7		125,0	↻	Weidestraat		336
16:39	16:21	15:58	7,6		125,1	⚠	Tunnel - Railroad		337
16:39	16:21	15:58	7,4		125,3	↻	Hazenfonteinstraat		338
16:41	16:23	16:00	6,4		126,3	↶	Hazenfonteinstraat		339
16:41	16:23	16:00	6,4	Leuven	126,3	↻	Pad		340
16:41	16:23	16:00	6,4		126,3	⚠	Tunnel - E40		341
16:44	16:26	16:03	5,0		127,7	↑	Langestaart		342
16:44	16:26	16:03	4,9		127,8	↶	Langestaart		343
16:46	16:28	16:04	4,1		128,6	↻	Celestijnenlaan	Celestijnenlaan	344
16:46	16:28	16:04	4,1		128,6	↶	Kasteelpark Arenberg	Celestijnenlaan	345
16:47	16:28	16:05	3,9		128,8	↑	Kasteelpark Arenberg	Kasteelpark Arenberg	346
16:47	16:28	16:05	3,8		128,9	↑	Kasteelpark Arenberg	Kasteelpark Arenberg	347
16:47	16:29	16:05	3,7		129,0	↶	Kasteelpark Arenberg	Kasteelpark Arenberg	348
16:47	16:29	16:05	3,7		129,0	⚠	Narrow passage brigde - Dijle		349
16:49	16:30	16:07	2,8		129,9	↶	Tervuursevest	Tervuursevest	350



Km/u	Km/u	Km/u		locality	+	icon	Streetname	cross street	nr.
28	30	33	-						
16:49	16:31	16:07	2,7		130,0		Tervuursevest	Tervuursevest	351
16:49	16:31	16:07	2,6		130,1		Fietspad	Tervuursevest	352
16:50	16:31	16:07	2,5		130,2		Kapucijnenvoer	Tervuursevest	353
16:50	16:31	16:07	2,5		130,2		Redingenstraat	Redingenstraat	354
16:50	16:31	16:07	2,4		130,3		Redingenstraat	Remi Vandervaerenlaan	355
16:50	16:31	16:08	2,3		130,4		Redingenstraat	Volmolenlaan	356
16:50	16:32	16:08	2,2		130,5		Redingenstraat	Zwartzusterstraat	357
16:51	16:32	16:08	1,9		130,8		Redingenstraat	Redingenhof	358
16:51	16:32	16:08	1,9		130,8		Bridge - Canal Dijle		359
16:51	16:32	16:09	1,8		130,9		Schapenstraat	Schapenstraat	360
16:51	16:33	16:09	1,7		131,0		Pater Damiaanplein	Pater Damiaanplein	361
16:51	16:33	16:09	1,7		131,0		Ramberg	Pater Damiaanplein	362
16:52	16:33	16:09	1,5		131,2		Charles Deberiotstraat	Naamsestraat	363
16:52	16:33	16:09	1,4		131,3		Pad	Charles Deberiotstraat	364
16:53	16:34	16:10	0,9		131,8		Tiensestraat	Tiensestraat	365
16:53	16:34	16:10	0,8		131,9		Herbert Hooverplein	Tiensestraat	366
16:53	16:35	16:11	0,7		132,0		Monseigneur Ladeuzeplein	Monseigneur Ladeuzeplein	367
16:54	16:35	16:11	0,5		132,2		Jan Stasstraat		368
16:54	16:35	16:11	0,4		132,3		Jan Stasstraat	Bogaardenstraat	369
16:54	16:35	16:11	0,3		132,4		Bondgenotenlaan	Bondgenotenlaan	370
16:54	16:36	16:11	0,2		132,5		Bondgenotenlaan	Louis Melsenstraat	371
16:55	16:36	16:12	0,0	Finish	132,7		Finish	Martelarenplein	372