





Version:		18/03/2024		2024 Gravel World Championships						
Event date				Halle - Leuven						
05.10.2024				Men - Age group 50-54						
Start		12:10		GO WITH GOLAZO						
Km/u	Km/u	Km/u		locality	+	icon	Streetname	cross street	nr.	
30	33	35	-							
12:10	12:10	12:10	132,7	Official Start	0		Joseph Possozplein	Sollenbeemd	1	
12:10	12:10	12:10	132,6	Halle	0,1		Joseph Possozplein	Sint-Martinusweg	2	
12:10	12:10	12:10	132,6		0,1		Slingerweg	M. Senciestraat Leide	3	
12:10	12:10	12:10	132,4		0,3		Willamekaai	Willemskaai	4	
12:10	12:10	12:10	132,3		0,4		Willamekaai	F. Vandemaelestr.	5	
12:12	12:12	12:12	131,5		1,2		Pad		6	
12:12	12:12	12:12	131,3		1,4		Robert Lariellestraat	Scheepswerfkaai	7	
12:13	12:12	12:12	131,2		1,5		Robert Lariellestraat	Stroppenweg	8	
12:13	12:12	12:12	131,1		1,6		Joseph Uylenbroeckstraat	Brusselsesteenweg	9	
12:14	12:13	12:13	130,7		2,0		Albert Jambonstraat	Voetweg A112	10	
12:15	12:14	12:14	130,2	Sint-Pieters-Leeuw	2,5		Pad	Alspuutweg Halleweg	11	
12:16	12:15	12:15	129,7		3,0		Pad		12	
12:16	12:16	12:15	129,4		3,3		Jerôme Ameysstraat	Jerôme Ameysstraat	13	
12:16	12:16	12:15	129,4		3,3		Pad	Jerôme Ameysstraat	14	
12:17	12:17	12:16	128,8		3,9		Mechelsgatstraat	Mechelsgatstraat	15	
12:19	12:18	12:17	128,1	Halle	4,6		Gaasbeeksesteenweg / Brabantsebaan	Gaasbeeksesteenweg / Brabantsebaan	16	
12:19	12:18	12:17	128,1		4,6		Gaasbeeksesteenweg / Brabantsebaan	De Elst	17	
12:19	12:18	12:18	128,0		4,7		Sint-Pieters-Leeuwsesteenweg	Sint-Pieters-Leeuwsesteenweg	18	
12:19	12:18	12:18	127,9	Sint-Pieters-Leeuw	4,8		Brabantsebaan		19	
12:20	12:19	12:19	127,3		5,4		Pad		20	
12:22	12:21	12:20	126,6		6,1		Victor Maloustraat	Victor Maloustraat	21	
12:22	12:21	12:20	126,4		6,3		Victor Maloustraat	Bosveldbaan	22	
12:23	12:22	12:21	125,8		6,9		Brabantsebaan	Brabantsebaan	23	
12:24	12:23	12:22	125,5		7,2		Wedemstraat	Brabantsebaan	24	
12:26	12:25	12:24	124,4	Halle	8,3		Den Booien	Wedemstraat	25	
12:27	12:25	12:24	124,1		8,6		Den Booien	Sint-Pieters-Leeuwsesteenweg	26	
12:27	12:25	12:24	124,0		8,7		Den Booien	Sint-Pieters-Leeuwsesteenweg	27	
12:28	12:26	12:25	123,6		9,1		Vlieringendreef	Vlieringendreef	28	
12:28	12:26	12:25	123,6		9,1		Vlieringendreef	Ter Bukeveld	29	
12:28	12:27	12:26	123,3		9,4		Lenniksesteenweg	Lenniksesteenweg	30	
12:29	12:27	12:26	123,2		9,6		Lenniksesteenweg	Scheyssingen	31	
12:29	12:27	12:26	123,1		9,6		Lenniksesteenweg	Ter Bukeveld	32	
12:31	12:29	12:28	122,0		10,7		Lenniksesteenweg	Windmolenstraat	33	
12:31	12:29	12:28	121,8		10,9		Lenniksesteenweg	Windmolenstraat	34	
12:32	12:30	12:29	121,6		11,1		Lenniksesteenweg	Lampstraat	35	
12:32	12:30	12:29	121,3		11,4		Cypriaan Verhavertstraat	Astridlaan Groeningenstraat	36	
12:33	12:31	12:29	121,1		11,6		Cypriaan Verhavertstraat	Deken Michielstraat	37	
12:33	12:31	12:30	120,9		11,8		Hendrik Consciencestraat	Cypriaan Verhavertstraat	38	
12:34	12:32	12:30	120,6		12,1		Jean Jacminstraat	Jean Jacminstraat	39	
12:34	12:32	12:30	120,6		12,1		Jean Jacminstraat	Guido Gezellestraat	40	
12:34	12:32	12:31	120,4		12,3		Jean Jacminstraat	Cicorei-erf	41	
12:34	12:32	12:31	120,3		12,4		Brusselsesteenweg	Brusselsesteenweg	42	

Km/u	Km/u	Km/u		locality	+	icon	Streetname	cross street	nr.
30	33	35	-						
12:35	12:32	12:31	120,1		12,6	↑	Brusselsesteenweg	Bresweg	43
12:35	12:32	12:31	120,1		12,6	↑	Brusselsesteenweg	Vanden Eeckhoudtstraat	44
12:35	12:33	12:31	120,0		12,7	↑	Brusselsesteenweg	Meiboom	45
12:35	12:33	12:31	120,0		12,7	↑	Brusselsesteenweg	M. Senciestraat	46
12:35	12:33	12:31	120,0		12,7	↑	Brusselsesteenweg	Vestingstraat	47
12:35	12:33	12:31	119,9		12,8	↑	Dekenstraat	Klinkaert	48
12:35	12:33	12:31	119,9		12,8	↑	Dekenstraat	Zwaanstraat	49
12:35	12:33	12:32	119,8		12,9	↶	Ninoofsesteenweg	Ninoofsesteenweg	50
12:35	12:33	12:32	119,8		12,9	↑	Beestenmarkt	Beestenmarkt	51
12:36	12:33	12:32	119,7		13,0	↷	Volpestraat	Volpestraat	52
12:36	12:33	12:32	119,6		13,1	↑	Volpestraat	Nieuwstraat	53
12:36	12:34	12:32	119,5		13,2	↑	Minderbroedersstraat	Zuster Bernardastraat	54
12:36	12:34	12:32	119,5		13,2	↑	Minderbroedersstraat	Korte vest	55
12:36	12:34	12:32	119,4		13,3	↑	Oudstrijdersplein	Oudstrijdersplein	56
12:36	12:34	12:32	119,4		13,3	↑	Louis Theunckenstraat	Oudstrijdersplein	57
12:36	12:34	12:32	119,3		13,4	↑	Arkenvest	Bergensesteenweg	58
12:36	12:34	12:32	119,3		13,4	↑	Arkenvest	Molenborre	59
12:37	12:34	12:33	119,1		13,6	↑	Basiliekstraat	Parklaan	60
12:37	12:34	12:33	119,0		13,7	↷	Suikerkaai	Willamekaai	61
12:38	12:35	12:34	118,7		14,0	↑	Suikerkaai	Louis Tevenetlaan	62
12:38	12:35	12:34	118,6		14,1	↶	Suikerkaai	Suikerkaai	63
12:38	12:35	12:34	118,5		14,2	↷	Suikerkaai - Kanaal Charleroi - Brussel	Suikerkaai	64
12:42	12:39	12:37	116,7		16,0	↷	Kazernestraat	Kazernestraat	65
12:42	12:39	12:37	116,7		16,0	⚖	Narrow passage brigde - Zenne		66
12:42	12:39	12:37	116,4		16,3	↷	Kazerneweg	Hoefstraat	67
12:42	12:39	12:38	116,3		16,4	↑	Stevens-de Waelplein	Weerstandstraat	68
12:43	12:40	12:38	116,2		16,5	↷	Stevens-de Waelplein	J. en C. Colruytstraat	69
12:43	12:40	12:38	116,1		16,6	↶	Claesplein	Stevens-de Waelplein	70
12:43	12:40	12:38	116,1		16,6	↑	Fonteinstraat	Claesplein	71
12:43	12:40	12:38	115,9		16,8	↶	Fonteinstraat	Fonteinstraat	72
12:44	12:40	12:39	115,7		17,0	↑	Gieterijstraat		73
12:44	12:41	12:39	115,5		17,2	↷	Heldenstraat	Heldenstraat	74
12:44	12:41	12:39	115,3		17,4	🎯	Heldenstraat	Perregatstraat	75
12:44	12:41	12:39	115,3		17,4	⚖	Bridge - Canal Charleroi - Brussels		76
12:45	12:41	12:40	115,2		17,5	↑	Boslaan		77
12:45	12:42	12:40	115,1		17,6	↷	Boslaan	Boslaan	78
12:45	12:42	12:40	115,0		17,7	↑	Boslaan	Boslaan	79
12:45	12:42	12:40	114,9		17,8	↑	Boslaan	Baesberg	80
12:47	12:43	12:41	114,2		18,5	↷	Mussenberg	Kasteelbrakelsesteenweg	81
12:47	12:43	12:41	114,2		18,5	↶	Boslaan	Mussenberg	82
12:48	12:44	12:42	113,5		19,2	↑	Lembeekbos	Lembeekbos Mussenberg	83
12:50	12:46	12:44	112,5		20,2	↷	Lembeekbos	Lembeekbos	84
12:50	12:46	12:44	112,4	Braine-le-Château	20,3	↶	Sint-Veroonsstraat / Rue Saint-Veron	Rue Saint-Veron	85
12:52	12:48	12:46	111,4	Halle	21,3	↶	Lembeekbos	Sint-Veroonsstraat	86

Km/u	Km/u	Km/u		locality	+	icon	Streetname	cross street	nr.
30	33	35	-						
12:52	12:48	12:46	111,4		21,3	↑	Lembreekbos	Voetweg A33	87
12:52	12:48	12:46	111,3		21,4	↻	Voetweg F38		88
12:54	12:50	12:48	110,3		22,4	↻	Kasteelbrakelsesteenweg	Kasteelbrakelsesteenweg	89
12:55	12:51	12:48	110,1		22,6	↑	Kasteelbrakelsesteenweg	Trompstraat	90
12:56	12:51	12:49	109,7		23,0	↑	Kasteelbrakelsesteenweg	Dokter Spitaelslaan	91
12:56	12:51	12:49	109,7		23,0	↑	Kasteelbrakelsesteenweg	Kasteelbrakelsesteenweg	92
12:57	12:53	12:50	108,9		23,8	↑	Kasteelbrakelsesteenweg	Sint-Veroonsstraat	93
12:58	12:53	12:51	108,7		24,0	↑	Kasteelbrakelsesteenweg	Vieux Chemin de Hal	94
12:58	12:53	12:51	108,7		24,0	↻	Nijvelsesteenweg	Nijvelsesteenweg	95
12:58	12:53	12:51	108,6		24,1	↻	Vlasmarktdreef	Nijvelsesteenweg	96
12:58	12:53	12:51	108,6		24,1	↑	Vlasmarktdreef	Pijpaenshoek	97
12:59	12:54	12:52	108,1		24,6	↑	Vlasmarktdreef	Pijpaenshoek	98
13:00	12:55	12:52	107,7		25,0	⚖	New Ecoduct - R0		99
13:00	12:56	12:53	107,3		25,4	↻	Zwarte Notelaarsdreef	Zwarte Notelaarsdreef	100
13:02	12:57	12:54	106,6		26,1	↑	Rode Amerikaanse Eikendreef	Eikendreef	101
13:03	12:58	12:55	106,0		26,7	↻	Veertigbundersdreef	Rode Amerikaanse Eikendreef	102
13:04	12:59	12:56	105,7		27,0	↑	Veertig Bunder		103
13:04	12:59	12:56	105,3		27,4	↻	Dreef van Eigenbrakel	Veertig Bunder	104
13:05	13:00	12:57	104,8	Braine-l'Alleud	27,9	↑	Chemin du Bois de Hal		105
13:06	13:01	12:58	104,6		28,1	↻	Drève de Colipain	Chemin du Bois de Hal	106
13:07	13:02	12:59	104,1		28,6	↑	Drève de Colipain	Sentier Tahoux	107
13:09	13:03	13:00	103,1		29,6	↑	Drève de Colipain	Rue d'Odeghien	108
13:10	13:04	13:01	102,7		30,0	↑	Drève de Colipain	Chemin Lazard	109
13:11	13:05	13:02	102,2	Sint-Genesius-Rode	30,5	↑	Avenue des Sources		110
13:11	13:06	13:02	101,9		30,8	↻	Avenue des Sources		111
13:12	13:07	13:03	101,3	Braine-l'Alleud	31,4	↻	Rue du Meunier	Rue du Meunier	112
13:14	13:08	13:04	100,7		32,0	↑	Chemin des Sept Fontaines	A. De la Grande Boucle	113
13:14	13:08	13:05	100,6		32,1	↻	Chemin des Sept Fontaines	A. Du Triangle	114
13:14	13:08	13:05	100,3		32,4	↻	Avenue des Muguets	Avenue des Muguets	115
13:14	13:08	13:05	100,3	Sint-Genesius-Rode	32,4	⚠	Bosstraat - Rue au Bois	Eigenbrakelse Steenweg	116
13:15	13:09	13:06	100,0		32,7	↑	Bosstraat - Rue au Bois	Bosstraat - Rue au Bois	117
13:15	13:09	13:06	99,8		32,9	↑	Bosstraat - Rue au Bois	Kwadeplasstraat	118
13:16	13:10	13:06	99,6		33,1	↻	Hangeikweg	Bosstraat - Rue au Bois	119
13:17	13:10	13:07	99,2		33,5	↻	Kwadeplasstraat - Rue Kwadeplas	Kwadeplasstraat - Rue Kwadeplas	120
13:18	13:12	13:08	98,6		34,1	↻	S0	Kwadeplasstraat - Rue Kwadeplas	121
13:18	13:12	13:08	98,3		34,4	↻	Hof-Ten-hout	Hof-Ten-hout	122
13:21	13:14	13:10	97,2		35,5	↻	Sint-Gertrudisdreef - Drève Sainte-Gertrude	Sint-Gertrudisdreef	123
13:23	13:16	13:13	95,9		36,8	↻	Lange Dreef - Drève Longue	Chemin des Cochons	124
13:25	13:18	13:14	95,1		37,6	↻	Varkensdreef - Drève des Cochons	S0	125
13:25	13:18	13:14	94,8		37,9	↑	Varkensdreef - Drève des Cochons	Heymansdries	126
13:26	13:19	13:15	94,6	Waterloo	38,1	↑	Jagersdreef - Drève des chasseurs		127
13:26	13:19	13:15	94,4		38,3	↑	Jagersdreef - Drève des chasseurs	Jagersdreef	128
13:26	13:19	13:15	94,3		38,4	↑	Jagersdreef - Drève des chasseurs	Jagersdreef	129
13:26	13:19	13:15	94,3		38,4	↑	Jagersdreef - Drève des chasseurs	Clos des Champanules	130

Km/u	Km/u	Km/u		locality	+	icon	Streetname	cross street	nr.
30	33	35	-						
13:27	13:20	13:16	94,2		38,5	↑	Jagersdreef - Drève des chasseurs	A. des Nations-Unies	131
13:27	13:20	13:16	94,1		38,6	↑	Jagersdreef - Drève des chasseurs	A. Des Croix de Feu	132
13:27	13:20	13:16	93,8		38,9	↑	Jagersdreef - Drève des chasseurs	A. Des Grives	133
13:28	13:20	13:16	93,7		39,0	↑	Jagersdreef - Drève des chasseurs	Valkenlaan - A. Du Faucon	134
13:28	13:21	13:17	93,6		39,1	↑	Jagersdreef - Drève des chasseurs	A. Des Perdrix	135
13:28	13:21	13:17	93,5		39,2	↑	Jagersdreef - Drève des chasseurs	A. Des Bécasses	136
13:28	13:21	13:17	93,5		39,2	↑	Jagersdreef - Drève des chasseurs	A. Des Falsan	137
13:28	13:21	13:17	93,3		39,4	⚠	Avenue des Chasseurs	Chaussée de Bruxelles	138
13:29	13:22	13:18	93,0		39,7	↑	Avenue des Chasseurs	Drève des Chataigniers	139
13:30	13:22	13:18	92,6		40,1	↩	Drève de la Meute	Avenue des Chasseurs	140
13:30	13:23	13:19	92,3		40,4	↑	Drève de la Meute	Allée du Chevreuil	141
13:31	13:23	13:19	92,1		40,6	↑	Drève de la Meute	A. Du Manoir	142
13:33	13:25	13:21	91,1	Hoeilaart	41,6	↩	Brassinelaan	Brassinelaan	143
13:35	13:27	13:23	90,1	Sint-Genesius-Rode	42,6	↪	Puntgeveldreef - Drève de Mon-Pignon	Brassinelaan	144
13:36	13:28	13:23	89,6	Hoeilaart	43,1	↑	Puntgeveldreef	Wildetijmweg	145
13:38	13:30	13:25	88,7		44,0	↑	Sint-Corneliusdreef	Verdunningsdreef	146
13:40	13:31	13:27	87,7		45,0	↪	Hakenstakendreef	Sint-Corneliusdreef	147
13:41	13:32	13:28	87,2		45,5	↑	Hakenstakendreef	Lange staardreef	148
13:43	13:34	13:29	86,2		46,5	⚠	Tunnel - Sint-Jansberglaan		149
13:43	13:34	13:30	86,0		46,7	↩	Hakenstakendreef	Kruistochtendreef	150
13:45	13:36	13:31	85,2		47,5	⚠	Terhulpssteenweg	Terhulpssteenweg	151
13:45	13:36	13:31	85,2		47,5	↩	Ildefonse Vandammestraat	Terhulpssteenweg	152
13:45	13:36	13:31	85,1		47,6	⚠	Tunnel - railway		153
13:45	13:36	13:31	85,0		47,7	↩	Pad	Ildefonse Vandammestraat	154
13:45	13:36	13:31	84,9		47,8	↪	Pad		155
13:45	13:36	13:31	84,9		47,8	↪	Groenendaalsesteenweg	Groenendaalsesteenweg	156
13:45	13:36	13:31	84,9		47,8	↩	Kerrenbergweg	Groenendaalsesteenweg	157
13:46	13:38	13:32	84,3		48,4	↑	Blokveldgatweg		158
13:47	13:38	13:33	83,8		48,9	↩	Sparrebosstraat	Sparrebosstraat	159
13:48	13:39	13:34	83,7		49,0	↩	Brusselsesteenweg	Brusselsesteenweg	160
13:48	13:39	13:34	83,5		49,2	↑	Brusselsesteenweg	Edmond Vandervaerenstraat	161
13:49	13:40	13:34	83,2		49,5	↑	Brusselsesteenweg		162
13:49	13:40	13:35	83,1		49,6	↪	Koedalstraat	Brusselsesteenweg	163
13:51	13:42	13:36	82,0		50,7	↑	Koedalstraat	Sint-Hubertusdreef	164
13:52	13:42	13:37	81,6	Overijse	51,1	↩	Eikenlaan	Eikenlaan	165
13:53	13:44	13:38	80,9		51,8	↩	Drève de Willerieken - Willerieksdreef	Willerieksdreef	166
13:53	13:44	13:38	80,9		51,8	↪	Petite drève des Mésanges - Mezendreefje	Willerieksdreef	167
13:54	13:44	13:39	80,5	Oudergem	52,2	↪	Drève du Prince - Prinsendreef		168
13:55	13:45	13:40	80,0		52,7	⚠	Tunnel - Waversessteenweg		169
13:56	13:46	13:41	79,5	Tervuren	53,2	↪	Drève des Charmes - Haagbeukendreef	Haagbeukendreef	170
13:57	13:47	13:41	79,2		53,5	↩	Bijldreef	Haagbeukendreef	171
13:58	13:48	13:42	78,5		54,2	↪	Vlaktendreef	Vlaktendreef	172
13:59	13:49	13:43	78,0		54,7	↩	Pad	Vlaktendreef	173
14:00	13:50	13:44	77,4		55,3	↑	Kapucijnendreef	Dronkenmansdreef	174

Km/u	Km/u	Km/u		locality	+	icon	Streetname	cross street	nr.
30	33	35	-						
14:01	13:51	13:45	76,8		55,9	↑	Kapucijnendreef	Koninklijke wandeling	175
14:03	13:52	13:46	76,2		56,5	↑	Kapucijnendreef	Droge vijverdreef	176
14:05	13:55	13:49	74,9		57,8	↑	Isabelladreef	Wolvenweg	177
14:07	13:56	13:50	74,1		58,6	↩	Tervurensesteenweg	Tervurensesteenweg	178
14:07	13:56	13:50	74,1		58,6	↻	Capucijnenpoortdreef	Duisburgsteeenweg	179
14:07	13:56	13:50	73,9		58,8	↻	Olmendreef	Capucijnenpoortdreef	180
14:07	13:57	13:50	73,8		58,9	↩	Torendreef		181
14:08	13:57	13:51	73,5		59,2	↑	Bloemperkdreef		182
14:09	13:58	13:52	73,0		59,7	↻	Spaanshuisdreef	Bloemperkdreef	183
14:11	14:00	13:54	72,0		60,7	↻	Mathieuweg	Torendreef	184
14:12	14:01	13:54	71,6		61,1	↑	Mathieuweg	Lattenpoortdreef	185
14:12	14:01	13:55	71,4		61,3	↻	Kleine vaardreef		186
14:13	14:02	13:55	70,9		61,8	↩	Duisburgdreef		187
14:13	14:02	13:56	70,8		61,9	↩	Grote Vaardreef	Duisburgdreef	188
14:15	14:03	13:57	70,2		62,5	↻	Mathieuweg		189
14:15	14:04	13:57	70,0		62,7	↑	Zittekestraat	Van Caudenbergdreef	190
14:15	14:04	13:57	69,8		62,9	↩	Hertswegenstraat		191
14:16	14:04	13:58	69,5		63,2	↩	Pad	Hertswegenstraat	192
14:16	14:05	13:58	69,4		63,3	↻	Pad		193
14:18	14:06	13:59	68,6		64,1	↩	Kouterweg	Kouterweg	194
14:18	14:07	14:00	68,3		64,4	↻	Varenberg		195
14:18	14:07	14:00	68,3		64,4	↻	Dorreweg	Perselarenweg	196
14:20	14:08	14:02	67,3		65,4	↻	Pad		197
14:21	14:09	14:02	66,9		65,8	↩	Veeweidestraat	Rootstraat	198
14:22	14:10	14:03	66,6		66,1	↻	Oliestraat		199
14:22	14:10	14:03	66,4		66,3	↻	Veeweidestraat		200
14:23	14:11	14:04	65,8		66,9	↑	De Limburg Stirumlaan		201
14:23	14:11	14:04	65,8		66,9	↑	De Limburg Stirumlaan	Reedelle	202
14:25	14:12	14:05	65,1	Huldenberg	67,6	↩	Ganspoel	De Limburg Stirumlaan	203
14:27	14:14	14:07	64,1		68,6	↑	Hollestraat		204
14:29	14:16	14:09	62,9		69,8	↩	Biezenstraat	Biezenstraat	205
14:31	14:18	14:11	61,9		70,8	↩	Ganzemanstraat	Ganzemanstraat	206
14:33	14:20	14:13	60,9		71,8	↻	Ganzemanstraat		207
14:33	14:20	14:13	60,8		71,9	↑	Buurtweg 25	Raffelberg	208
14:37	14:23	14:16	59,2		73,5	↑	Bredeweg	Langestraat	209
14:39	14:26	14:18	57,9	Bertem	74,8	↑	Overhoutsveld	Bredeweg	210
14:42	14:28	14:20	56,6		76,1	↑	Kleine Hollestraat	Groene weg	211
14:42	14:28	14:20	56,4		76,3	↻	Hollestraat	Kleine Hollestraat	212
14:43	14:29	14:21	56,1		76,6	↻	Nijvelsebaan	Nijvelsebaan	213
14:43	14:29	14:21	56,1		76,6	↩	Korbeekse Kerkstraat	Nijvelsebaan	214
14:43	14:29	14:21	56,0		76,7	↩	Korbeekse Kerkstraat	Beekstraat	215
14:43	14:29	14:21	55,8		76,9	↻	Stationsstraat	Korbeekse Kerkstraat	216
14:44	14:30	14:22	55,6		77,1	↩	Kasseiweg	Stationsstraat	217
14:45	14:31	14:23	55,0	Leuven	77,7	↻	Ormendaalpad		218

Km/u	Km/u	Km/u		locality	+	icon	Streetname	cross street	nr.
30	33	35	-						
14:47	14:32	14:24	54,2		78,5		Ormendaalpad	Ormendaal	219
14:49	14:34	14:26	53,2		79,5		Pad		220
14:49	14:34	14:26	53,2		79,5		Tunnel - E40		221
14:51	14:37	14:28	51,8		80,9		Langestaart		222
14:52	14:37	14:28	51,7		81,0		Langestaart		223
14:53	14:38	14:30	50,9		81,8		Celestijnenlaan	Celestijnenlaan	224
14:53	14:38	14:30	50,9		81,8		Kasteelpark Arenberg	Celestijnenlaan	225
14:54	14:39	14:30	50,7		82,0		Kasteelpark Arenberg	Kasteelpark Arenberg	226
14:54	14:39	14:30	50,6		82,1		Kasteelpark Arenberg	Kasteelpark Arenberg	227
14:54	14:39	14:30	50,5		82,2		Kasteelpark Arenberg	Kasteelpark Arenberg	228
14:54	14:39	14:30	50,5		82,2		Narrow passage brigde - Dijle		229
14:56	14:41	14:32	49,6		83,1		Tervuursevest	Tervuursevest	230
14:56	14:41	14:32	49,5		83,2		Tervuursevest	Tervuursevest	231
14:56	14:41	14:32	49,4		83,3		Fietspad	Tervuursevest	232
14:56	14:41	14:32	49,3		83,4		Kapucijnenvoer	Tervuursevest	233
14:56	14:41	14:32	49,3		83,4		Redingenstraat	Redingenstraat	234
14:57	14:41	14:33	49,2		83,5		Redingenstraat	Remi Vandervaerenlaan	235
14:57	14:42	14:33	49,1		83,6		Redingenstraat	Volmolenlaan	236
14:57	14:42	14:33	49,0		83,7		Redingenstraat	Zwartzusterstraat	237
14:58	14:42	14:34	48,7		84,0		Redingenstraat	Redingenhof	238
14:58	14:42	14:34	48,7		84,0		Bridge - Canal Dijle		239
14:58	14:42	14:34	48,6		84,1		Schapenstraat	Schapenstraat	240
14:58	14:43	14:34	48,5		84,2		Pater Damiaanplein	Pater Damiaanplein	241
14:58	14:43	14:34	48,5		84,2		Ramberg	Pater Damiaanplein	242
14:58	14:43	14:34	48,3		84,4		Charles Deberiotstraat	Naamsestraat	243
14:59	14:43	14:34	48,2		84,5		Pad	Charles Deberiotstraat	244
15:00	14:44	14:35	47,7		85,0		Tiensestraat	Tiensestraat	245
15:00	14:44	14:35	47,6		85,1		Herbert Hooverplein	Tiensestraat	246
15:00	14:44	14:36	47,5		85,2		Monseigneur Ladeuzeplein	Monseigneur Ladeuzeplein	247
15:00	14:45	14:36	47,3		85,4		Jan Stasstraat		248
15:01	14:45	14:36	47,2		85,5		Jan Stasstraat	Bogaardenstraat	249
15:01	14:45	14:36	47,1		85,6		Bondgenotenlaan	Bondgenotenlaan	250
15:01	14:45	14:36	47,0		85,7		Bondgenotenlaan	Louis Melsenstraat	251
15:01	14:46	14:37	46,8	Leuven	85,9		1e passage finish - 1 lap to go (46,8km)	Martelarenplein	252
15:02	14:46	14:37	46,6		86,1		Fietsspiraal station Leuven		253
15:02	14:46	14:37	46,4		86,3		Martelarenlaan	Martelarenlaan	254
15:03	14:47	14:38	46,2		86,5		Martelarenlaan	Karel Schurmansstraat	255
15:03	14:47	14:38	46,2		86,5		Martelarenlaan	Willem Coosemansstraat	256
15:03	14:47	14:38	46,2	Feeding zone 2	86,5		Feeding zone 2		257
15:04	14:48	14:39	45,5		87,2		Martelarenlaan	Koning Albertlaan	258
15:04	14:48	14:39	45,4		87,3		Stoemperspad	Martelarenlaan	259
15:05	14:49	14:40	45,1		87,6		Tivolibrug		260
15:05	14:49	14:40	45,0		87,7		Tivolistraat		261
15:06	14:50	14:41	44,5		88,2		Norbertijnerweg		262

Km/u	Km/u	Km/u		locality	+	icon	Streetname	cross street	nr.
30	33	35	-						
15:06	14:50	14:41	44,5		88,2		Bridge - Railroad		263
15:06	14:50	14:41	44,3		88,4		Norbertijnerweg	Abdij van Park	264
15:08	14:52	14:42	43,6		89,1		Norbertijnerweg	Norbertijnerweg	265
15:09	14:53	14:44	42,8		89,9		Norbertijnerweg		266
15:10	14:53	14:44	42,7		90,0		Abdijstraat	Abdijstraat	267
15:10	14:53	14:44	42,6		90,1		Milseweg	Geldenaaksebaan	268
15:12	14:55	14:46	41,5		91,2		Ondernemingenweg		269
15:12	14:55	14:46	41,5		91,2		Ondernemingenweg	Ondernemingenweg	270
15:12	14:56	14:46	41,3		91,4		Ambachtenlaan	Hertogstraat	271
15:12	14:56	14:46	41,3		91,4		Bierbeekpleindreef	Ambachtenlaan	272
15:14	14:57	14:48	40,4		92,3		Kerspelstraat	Bierbeekpleindreef	273
15:15	14:58	14:48	40,1		92,6		Tunnel - SE40		274
15:16	14:59	14:49	39,7		93,0		Kerspelstraat		275
15:17	15:00	14:50	39,2		93,5		Parnassusbergdreef	Sapellenbos	276
15:17	15:00	14:50	39,2		93,5		Parnassusbergdreef	Banhagestraat	277
15:17	15:00	14:50	39,0		93,7		Parnassusbergdreef	Naamsesteenweg	278
15:18	15:01	14:51	38,5		94,2		Grezweg		279
15:19	15:02	14:52	38,1		94,6		Grezweg	Herendreef	280
15:19	15:02	14:52	38,0		94,7		Grezweg	Nieuwendreef	281
15:20	15:03	14:53	37,4		95,3		Grezweg	Sint-Magdalenenweg	282
15:20	15:02	14:53	37,6		95,1		Grezstraat	Gemeentestraat	283
15:21	15:03	14:53	37,2		95,5		Grezstraat	Grezstraat	284
15:21	15:03	14:53	37,2	Oud-Heverlee	95,5		Onze-Lieve-Vrouwstraat	Onze-Lieve-Vrouwstraat	285
15:21	15:03	14:53	37,1		95,6		Maurits Noëstraat		286
15:21	15:03	14:53	37,1		95,6		Grezstraat		287
15:23	15:05	14:55	36,0		96,7		Langendaalstraat		288
15:25	15:07	14:57	35,2		97,5		Prosperdreef	Prosperdreef	289
15:26	15:08	14:58	34,4		98,3		Diewegstraat	Prosperdreef	290
15:27	15:09	14:58	34,2		98,5		Pad - Torenavk		291
15:29	15:10	15:00	33,2		99,5		Bridge - Naamsesteenweg		292
15:29	15:10	15:00	33,2		99,5		Margrietenpad		293
15:29	15:10	15:00	33,2		99,5		Rooikapelstraat		294
15:31	15:12	15:02	32,2		100,5		Alphonse Nijstraat	Rooikapelstraat	295
15:31	15:12	15:02	32,1		100,6		Alex Vermaelenstraat	Alex Vermaelenstraat	296
15:33	15:14	15:04	31,2		101,5		Bierbeekstraat	Bierbeekstraat	297
15:33	15:14	15:04	31,2		101,5		Bergenstraat	Kartuizersstraat	298
15:33	15:14	15:04	31,1	Bierbeek	101,6		Sint-Laurensstraat		299
15:35	15:16	15:05	30,2		102,5		Voetweg 74	Boetsenberg	300
15:37	15:18	15:07	29,2		103,5		Pad		301
15:39	15:20	15:09	28,2		104,5		Oude Geldenaaksebaan	Oude Geldenaaksebaan	302
15:39	15:20	15:09	28,2		104,5		Oude Geldenaaksebaan	Speelpleinstraat	303
15:39	15:20	15:09	28,2		104,5		Oude Geldenaaksebaan	Nieuwe Geldenaaksebaan	304
15:41	15:21	15:10	27,2		105,5		Oude Geldenaaksebaan	Schavaaienhof	305
15:41	15:21	15:10	27,2		105,5		Sint-Joris-Weertstraat	Sint-Joris-Weertstraat	306

Km/u	Km/u	Km/u		locality	+	icon	Streetname	cross street	nr.
30	33	35	-						
15:41	15:21	15:10	27,2		105,5	↑	Weertse Dreef		307
15:42	15:22	15:11	26,7		106,0	↑	Weertse Dreef	Milseweg	308
15:44	15:24	15:13	25,7		107,0	↑	Weertse Dreef	Godendreef	309
15:47	15:27	15:16	24,2		108,5	↑	Weertse Dreef	Eleonoredreef	310
15:49	15:29	15:17	23,2	Oud-Heverlee	109,5	⚠	Bridge - Weertse Dreef	Naamsesteenweg	311
15:50	15:30	15:19	22,4		110,3	↑	Weertse Dreef	Prosperdreef	312
15:51	15:30	15:19	22,2		110,5	↑	Weertse Dreef	Grezweg	313
15:55	15:34	15:22	20,2		112,5	↻	Kaubergstraat	Weertsedreef	314
15:56	15:35	15:23	19,7		113,0	↶	Herculesdreef	Herculesdreef	315
15:56	15:35	15:24	19,5		113,2	↻	Langendaalstraat	Herculesdreef	316
15:59	15:38	15:26	18,2		114,5	↶	Monarkenweg		317
16:01	15:40	15:28	17,2		115,5	↶	Sint-Joris-Weertstraat	Monarkenweg	318
16:03	15:41	15:29	16,2		116,5	↻	Herculesdreef		319
16:04	15:43	15:31	15,4		117,3	↶	Witte Bomendreef	Witte Bomendreef	320
16:05	15:43	15:31	15,2		117,5	↻	Waversebaan		321
16:05	15:44	15:32	14,8		117,9	↻	Maurits Noëstraat	Ophemstraat	322
16:07	15:45	15:33	14,2		118,5	↶	Parnassusbergdreef	Maurits Noëstraat	323
16:08	15:46	15:34	13,4		119,3	↑	Kapellendreef		324
16:09	15:47	15:35	13,0		119,7	↑	Lindenronde		325
16:10	15:48	15:35	12,7	Leuven	120,0	↑	Lindenronde	Pragenstraat	326
16:11	15:49	15:36	12,2		120,5	↑	Parnassusbergdreef		327
16:13	15:50	15:38	11,2		121,5	↶	Herendreef	Herendreef	328
16:15	15:52	15:40	10,2		122,5	↶	Bierbeekpleindreef	Herendreef	329
16:18	15:55	15:42	8,7	Oud-Heverlee	124,0	↶	Waversebaan	Waversebaan	330
16:18	15:55	15:42	8,5		124,2	↑	Waversebaan	Winkelweg	331
16:18	15:56	15:43	8,4		124,3	↻	Dorpsstraat	Waversebaan	332
16:18	15:56	15:43	8,3		124,4	↑	Dorpsstraat	Francis Crabbéstraat	333
16:18	15:56	15:43	8,3		124,4	↻	Fonteinstraat	Broekstraat	334
16:19	15:56	15:43	8,0		124,7	↶	Weidestraat	Voetweg 48	335
16:20	15:57	15:44	7,7		125,0	↻	Weidestraat		336
16:20	15:57	15:44	7,6		125,1	⚠	Tunnel - Railroad		337
16:20	15:57	15:44	7,4		125,3	↻	Hazenfonteinstraat		338
16:22	15:59	15:46	6,4		126,3	↶	Hazenfonteinstraat		339
16:22	15:59	15:46	6,4	Leuven	126,3	↻	Pad		340
16:22	15:59	15:46	6,4		126,3	⚠	Tunnel - E40		341
16:25	16:02	15:48	5,0		127,7	↑	Langestaart		342
16:25	16:02	15:49	4,9		127,8	↶	Langestaart		343
16:27	16:03	15:50	4,1		128,6	↻	Celestijnenlaan	Celestijnenlaan	344
16:27	16:03	15:50	4,1		128,6	↶	Kasteelpark Arenberg	Celestijnenlaan	345
16:27	16:04	15:50	3,9		128,8	↑	Kasteelpark Arenberg	Kasteelpark Arenberg	346
16:27	16:04	15:50	3,8		128,9	↑	Kasteelpark Arenberg	Kasteelpark Arenberg	347
16:28	16:04	15:51	3,7		129,0	↶	Kasteelpark Arenberg	Kasteelpark Arenberg	348
16:28	16:04	15:51	3,7		129,0	⚠	Narrow passage brigde - Dijle		349
16:29	16:06	15:52	2,8		129,9	↶	Tervuursevest	Tervuursevest	350

Km/u	Km/u	Km/u		locality	+	icon	Streetname	cross street	nr.
30	33	35	-						
16:30	16:06	15:52	2,7		130,0		Tervuursevest	Tervuursevest	351
16:30	16:06	15:53	2,6		130,1		Fietspad	Tervuursevest	352
16:30	16:06	15:53	2,5		130,2		Kapucijnenvoer	Tervuursevest	353
16:30	16:06	15:53	2,5		130,2		Redingenstraat	Redingenstraat	354
16:30	16:06	15:53	2,4		130,3		Redingenstraat	Remi Vandervaerenlaan	355
16:30	16:07	15:53	2,3		130,4		Redingenstraat	Volmolenlaan	356
16:31	16:07	15:53	2,2		130,5		Redingenstraat	Zwartzusterstraat	357
16:31	16:07	15:54	1,9		130,8		Redingenstraat	Redingenhof	358
16:31	16:07	15:54	1,9		130,8		Bridge - Canal Dijle		359
16:31	16:08	15:54	1,8		130,9		Schapenstraat	Schapenstraat	360
16:32	16:08	15:54	1,7		131,0		Pater Damiaanplein	Pater Damiaanplein	361
16:32	16:08	15:54	1,7		131,0		Ramberg	Pater Damiaanplein	362
16:32	16:08	15:54	1,5		131,2		Charles Deberiotstraat	Naamsestraat	363
16:32	16:08	15:55	1,4		131,3		Pad	Charles Deberiotstraat	364
16:33	16:09	15:55	0,9		131,8		Tiensestraat	Tiensestraat	365
16:33	16:09	15:56	0,8		131,9		Herbert Hooverplein	Tiensestraat	366
16:34	16:10	15:56	0,7		132,0		Monseigneur Ladeuzeplein	Monseigneur Ladeuzeplein	367
16:34	16:10	15:56	0,5		132,2		Jan Stasstraat		368
16:34	16:10	15:56	0,4		132,3		Jan Stasstraat	Bogaardenstraat	369
16:34	16:10	15:56	0,3		132,4		Bondgenotenlaan	Bondgenotenlaan	370
16:35	16:10	15:57	0,2		132,5		Bondgenotenlaan	Louis Melsenstraat	371
16:35	16:11	15:57	0,0	Finish	132,7		Finish	Martelarenplein	372