



Version:		30/04/2024		 <h1>Baloise Belgium Tour 2024</h1> <p>Stage 3 - Turnhout - Scherpenheuvel-Zichem</p> 						
Event date		14.06.2024								
Start		12:40								
Neutral speed		30								
Km/u	Km/u	Km/u		locality	+	icon	Streetname	cross street	nr.	
42	44	46	-							
12:40	12:40	12:40	4,4		0,0		Start Neutralization	Grote Markt	1	
12:40	12:40	12:40	4,4	Turnhout	0,0		Gasthuisstraat	Grote Markt	2	
12:40	12:40	12:40	4,2		0,2		Gasthuisstraat	Korte Gasthuisstraat	3	
12:40	12:40	12:40	4,2		0,2		Gasthuisstraat	Leopoldstraat	4	
12:40	12:40	12:40	4,1		0,3		Renier Sniedersstraat	De Merodelei Sint-Antoniussstraat	5	
12:40	12:40	12:40	4,0		0,4		Renier Sniedersstraat	Gemeentestraat	6	
12:41	12:41	12:41	3,8		0,6		Renier Sniedersstraat	Stationsstraat Warandestraat	7	
12:41	12:41	12:41	3,7		0,7		Renier Sniedersstraat	Hannuitstraat	8	
12:41	12:41	12:41	3,6	Railroad crossing	0,8		Spooroverweg / Railroad		9	
12:41	12:41	12:41	3,6		0,8		Guldensporenlei	Diksmuidestraat Hollandsestraat	10	
12:41	12:41	12:41	3,8		0,6		Guldensporenlei	Mattenstraat	11	
12:41	12:41	12:41	3,6		0,8		Guldensporenlei	Dr. Nand Peetersstraat	12	
12:41	12:41	12:41	3,4		1,0		Guldensporenlei	Tichelarijstraat	13	
12:42	12:42	12:42	3,2		1,2		Nieuwe Kaai	Harmoniestraat Antoine Coppenslaan	14	
12:42	12:42	12:42	3,1		1,3		Nieuwe Kaai	Karel Oomsstraat	15	
12:42	12:42	12:42	3,0		1,4		Nieuwe Kaai	Hertoginstraat	16	
12:43	12:43	12:43	2,8		1,6		Nieuwe kaai	Brugstraat	17	
12:43	12:43	12:43	2,8	Beweegbare brug	1,6		Brug / Bridge - Kanaal Dessel-Schoten		18	
12:43	12:43	12:43	2,7		1,7		Middenberm / Middle island		19	
12:43	12:43	12:43	2,7		1,7		Steenweg op Merksplas, N124	Plamaten Fonteinstraat	20	
12:43	12:43	12:43	2,7		1,7		Middenberm / Middle island		21	
12:44	12:44	12:44	2,4		2,0		Middenberm / Middle island	Emiel Fleerackerstraat	22	
12:44	12:44	12:44	2,2		2,2		Steenweg op Merksplas	Steenbakkerslaan	23	
12:44	12:44	12:44	2,0		2,4		Steenweg op Merksplas	Wieltjes	24	
12:45	12:45	12:45	1,7		2,7		Steenweg op Merksplas	In en uitrit AZ Turnhout	25	
12:45	12:45	12:45	1,5		2,9		Middenberm / Middle island	R13 - Nassaulaan	26	
12:46	12:46	12:46	1,1		3,3		Steenweg op Merksplas, N124	Heizijde	27	
12:47	12:47	12:47	0,9		3,5		Middenberm / Middle island		28	
12:48	12:48	12:48	0,0	Merksplas	4,4		Steenweg op Turnhout, N124	Koekhoven	29	
12:48	12:48	12:48	0,0		4,4		End Neutralization	Koekhoven	30	
12:49	12:49	12:49	188,3		0,0		Steenweg op Turnhout, N124		31	
12:49	12:49	12:49	188,3	Merksplas	0,0		Steenweg op Turnhout, N124	Koekhoven	32	
12:50	12:50	12:50	187,6		0,7		Steenweg op Turnhout, N124	Meyenbos	33	
12:50	12:50	12:50	187,6		0,7		Steenweg op Turnhout, N124	Wolfstraat	34	
12:51	12:51	12:51	186,6		1,7		Steenweg op Turnhout, N124	Opstal	35	
12:52	12:51	12:51	186,4		1,9		Steenweg op Turnhout, N124	Boensberg	36	
12:52	12:52	12:52	186,2		2,1		Steenweg op Turnhout, N124	Bredestraat	37	
12:53	12:52	12:52	185,8		2,5		Steenweg op Turnhout, N124	Moerstraat	38	
12:53	12:52	12:52	185,7		2,6		Steenweg op Turnhout, N124	Cardijnlaan	39	
12:53	12:52	12:52	185,8		2,6		Leopoldstraat, N132	Steenweg op Beerse	40	
12:53	12:53	12:52	185,6		2,7		Leopoldstraat, N132	Kleiryt	41	
12:53	12:53	12:52	185,6		2,7		Middenberm / Middle island		42	
12:53	12:53	12:53	185,5		2,9		Leopoldstraat, N132	Albertstraat Boudewijnstraat	43	
12:53	12:53	12:53	185,3		3,0		Leopoldstraat, N132	Schuttershofstraat	44	
12:53	12:53	12:53	185,2		3,1		Kerkstraat, N132	Kerkplein	45	
12:53	12:53	12:53	185,2		3,1		Kerkstraat, N132	Kerkplein	46	

Km/u	Km/u	Km/u		locality	+	icon	Streetname	cross street	nr.
42	44	46	-						
12:53	12:53	12:53	185,1		3,2		Kerkstraat, N132	Gildestraat	47
12:53	12:53	12:53	185,1		3,2		Kerkstraat, N132	Pastorijstraat	48
12:53	12:53	12:53	185,1		3,2		Middenberm / Middle island		49
12:54	12:54	12:53	184,9		3,4		Kerkstraat, N132	Looiweg	50
12:54	12:54	12:53	184,8		3,5		Steenweg op Weelde, N132	Hofeinde	51
12:54	12:54	12:53	184,8		3,5		Middenberm / Middle island		52
12:55	12:55	12:54	184,2		4,1		Steenweg op Weelde, N132	Hofeinde	53
12:55	12:55	12:55	183,8		4,5		Steenweg op Weelde, N132	Berkelaar	54
12:58	12:58	12:57	181,9		6,4		Steenweg op Weelde, N132	Kromvenweg	55
12:58	12:58	12:57	181,8		6,5		Steenweg op Weelde, N132	Steenweg op Weelde	56
12:59	12:58	12:58	181,6		6,8		Steenweg op Weelde, N132	Steenweg op Weelde	57
12:59	12:59	12:58	181,3		7,0		Steenweg op Weelde, N132	Lipseinde Zwart Goor	58
13:00	12:59	12:59	180,9		7,4		Steenweg op Weelde, N132	Geheul Verbindingsstraat	59
13:00	12:59	12:59	180,7		7,6		Steenweg op Weelde, N132	Acaciaweg	60
13:00	13:00	12:59	180,3		8,0		Steenweg op Weelde, N132	Bloksgoor	61
13:01	13:00	13:00	180,2		8,1		Steenweg op Weelde, N132	Bloksgoor	62
13:01	13:01	13:00	179,7	Turnhout	8,6		Steenweg op Zondereigen, N132	Bremstraat	63
13:03	13:02	13:02	178,5		9,8		Steenweg op Zondereigen, N132	Steenweg op Zondereigen	64
13:04	13:03	13:02	178,0		10,3		Steenweg op Zondereigen, N132	Bels Lijntje	65
13:04	13:03	13:03	177,8		10,5		Steenweg op Baarle-Hertog, N119	Bredaseweg	66
13:06	13:05	13:04	176,6		11,7		Steenweg op Baarle-Hertog, N119	Bels Lijntje	67
13:08	13:07	13:06	174,8		13,5		Klein Engeland, N119	Bremstraat	68
13:10	13:09	13:09	173,2		15,1		Klein Engeland, N119	Dombergstraat	69
13:11	13:10	13:09	172,8		15,5		Kastelein, N119	Kastelein	70
13:11	13:10	13:09	172,8		15,6		Kastelein, N119	Bels Lijntje	71
13:12	13:11	13:10	172,1		16,2		Kastelein, N119	Dennenstraat	72
13:12	13:11	13:10	172,0		16,3		Kastelein, N119	Laguitstraat	73
13:13	13:12	13:11	171,6		16,8		Noord-Brabantlaan, R13	Kastelein	74
13:13	13:12	13:11	171,2	SUPER8 - CP SPRINT 1	17,1		SUPER8 - CHECKPOINT SPRINT 1	Noord-Brabantlaan - Boven op brug	75
13:14	13:13	13:12	170,7		17,6		Noord-Brabantlaan, R13	Melkhoek	76
13:15	13:14	13:12	170,3		18,0		Steenweg op Oosthoven	Steenweg op Oosthoven Noord-Brabantlaan	77
13:15	13:14	13:13	170,2		18,1		Steenweg op Oosthoven	Hogestraat	78
13:15	13:14	13:13	170,2		18,1		Steenweg op Oosthoven	Meirgorenstraat	79
13:15	13:14	13:13	170,0		18,3		Steenweg op Oosthoven	Voorzorgstraat	80
13:15	13:14	13:13	169,7		18,6		Steenweg op Oosthoven	Drieskensstraat	81
13:15	13:14	13:13	169,7		18,6		Steenweg op Oosthoven	Bloemfonteinstraat	82
13:16	13:14	13:13	169,6		18,7		Steenweg op Oosthoven	Mesesstraat	83
13:16	13:15	13:13	169,5		18,8		Steenweg op Oosthoven	Dokter Paul Janssenlaan	84
13:16	13:15	13:13	169,5		18,8		Steenweg op Oosthoven	Vredestraat	85
13:16	13:15	13:14	169,4		18,9		Patersstraat	Kon. Elisabethlei	86
13:16	13:15	13:14	169,4		18,9		Smalle passage / Narrow passage		87
13:16	13:15	13:14	169,3		19,0		Patersstraat	Koning Albertstraat	88
13:16	13:15	13:14	169,1		19,2		Patersstraat	Korte Begijnenstraat	89
13:16	13:15	13:14	169,0		19,3		Patersstraat	Lindekensstraat	90
13:17	13:15	13:14	168,8		19,5		Grote Markt	Grote Markt	91
13:17	13:16	13:14	168,7		19,6		Grote Markt	Otterstraat	92
13:17	13:16	13:15	168,6		19,7		Herentalsstraat	Grote Markt	93
13:17	13:16	13:15	168,5		19,8		Herentalsstraat	Driezenstraat Pieter de Nefstraat	94
13:17	13:16	13:15	168,5		19,8		Herentalsstraat	Sint-Jozefstraat	95


















































Km/u	Km/u	Km/u		locality	+	icon	Streetname	cross street	nr.
42	44	46	-						
13:17	13:16	13:15	168,4		19,9	↑	Herentalsstraat	Deken Adamsstraat	96
13:17	13:16	13:15	168,4		19,9	↑	Herentalsstraat	Fabriekstraat	97
13:17	13:16	13:15	168,3		20,0	↑	Herentalsstraat	Druivenstraat	98
13:17	13:16	13:15	168,3		20,0	↑	Graatakker	Mermanstraat	99
13:18	13:16	13:15	168,1		20,2	↑	Graatakker	Apostoliekenstraat	100
13:18	13:16	13:15	168,1		20,2	↑	Graatakker	Grimstedestraat	101
13:18	13:17	13:16	167,8		20,5	↑	Graatakker	Duifhuisstraat Smalvoortstraat	102
13:18	13:17	13:16	167,7		20,6	↑	Graatakker	Nachtegalenstraat	103
13:18	13:17	13:16	167,6		20,7	↑	Graatakker	Papenbruggestraat	104
13:19	13:17	13:16	167,5		20,8	⚠	Steenweg op Zevendonk, N19	Parklaan	105
13:20	13:19	13:17	166,5		21,8	⚠	Everdongenlaan		106
13:20	13:19	13:17	166,5		21,8	🚲	Way out 1 - Wedstrijd r.a 14,6km / Mobs r.d 7,7 km		107
13:20	13:19	13:17	166,4		21,9	↑	Everdongenlaan	Rozenlaan	108
13:21	13:19	13:18	166,1		22,2	↑	Everdongenlaan	Everdongenlaan	109
13:22	13:21	13:19	165,0		23,3	⚠	Middenberm / Middle island		110
13:22	13:21	13:19	165,0		23,3	↩	Steenweg op Tielen	Everdongenlaan Tieblokkenlaan	111
13:23	13:21	13:20	164,7		23,6	🚰	Brug / Brigde - E34		112
13:23	13:22	13:20	164,3		24,0	↑	Steenweg op Tielen	Veedijk	113
13:24	13:22	13:21	164,1		24,2	↑	Steenweg op Tielen	Treskesdijk	114
13:24	13:22	13:21	163,9		24,5	↑	Steenweg op Tielen	Steenweg op Tielen	115
13:24	13:22	13:21	164,0		24,3	↑	Steenweg op Tielen	Industriedijk	116
13:25	13:23	13:22	163,2		25,1	↪	Leiseinde	Leiseinde	117
13:25	13:24	13:22	162,8		25,5	↑	Leiseinde	Leiseinde	118
13:25	13:24	13:22	162,7		25,6	↑	Leiseinde	Leiseinde	119
13:26	13:24	13:23	162,3		26,0	↑	Leiseinde	Leiseinde	120
13:26	13:24	13:23	162,2		26,1	↑	Leiseinde	Leiseinde	121
13:27	13:25	13:24	161,5	Kasterlee	26,8	↑	Zevendonkseweg		122
13:29	13:28	13:26	159,9		28,4	↑	Zevendonkseweg	Balderij	123
13:30	13:28	13:26	159,5		28,8	↑	Zevendonkseweg	Zevendonkseweg	124
13:31	13:29	13:27	158,8		29,5	↑	Kerkstraat	Molenberg	125
13:31	13:29	13:27	158,8		29,5	↑	Kerkstraat	Kerkstraat	126
13:31	13:29	13:27	158,7		29,6	↑	Kerkstraat	Verbrande Hoeven	127
13:32	13:30	13:28	158,5		29,8	↑	Kerkstraat	Kazernestraat	128
13:32	13:30	13:28	158,3		30,0	↑	Kerkstraat	Kaliebaan Molenberg	129
13:32	13:30	13:28	158,2		30,1	↑	Kerkstraat	Campfortstraat	130
13:32	13:30	13:28	158,1		30,2	↑	Kerkstraat	Opstal	131
13:32	13:30	13:28	158,1		30,3	↑	Kerkstraat	Kerkstraat	132
13:32	13:30	13:28	158,0		30,3	↑	Kerkstraat	Kerkstraat	133
13:32	13:30	13:29	157,9		30,4	↑	Kerkstraat	Hofdreef Opstal	134
13:33	13:31	13:29	157,7		30,6	↑	Kerkstraat	Opstal	135
13:33	13:31	13:29	157,6		30,7	↑	Kerkstraat	Schaarstraat	136
13:33	13:31	13:29	157,6		30,7	↑	Kerkstraat	Slagmolenstraat	137
13:33	13:31	13:29	157,5		30,8	↑	Kerkstraat	Slagmolenstraat	138
13:33	13:31	13:29	157,4		30,9	↩	Tielendorp	Tielendorp	139
13:33	13:31	13:29	157,4		30,9	↑	Tielendorp	Broekstraat	140
13:33	13:31	13:30	157,1		31,2	↑	Tielendorp	Engakkers	141
13:33	13:31	13:30	157,1		31,2	⚠	Middenberm / Middle island		142
13:34	13:32	13:30	156,8		31,5	↑	Tielendorp	Lammerschoot	143
13:34	13:32	13:30	156,8		31,5	↑	Tielensteenweg	Harredonken	144

Km/u	Km/u	Km/u		locality	+	icon	Streetname	cross street	nr.
42	44	46	-						
13:35	13:32	13:31	156,4		31,9	↑	Tielensteenweg	Driesstraat	145
13:35	13:33	13:31	156,3		32,0	↑	Tielensteenweg	Korenbloemlaan	146
13:35	13:33	13:31	156,0		32,3	↑	Tielensteenweg	Vreebeemden	147
13:36	13:34	13:32	155,5		32,8	↑	Tielensteenweg	Tielensteenweg	148
13:36	13:34	13:32	155,5		32,8	↑	Tielensteenweg	Korenbloemlaan Lamstraat	149
13:36	13:34	13:32	155,4		32,9	↑	Tielensteenweg	Plaats De Bergen	150
13:36	13:34	13:32	155,3		33,0	↑	Tielensteenweg	Tielensteenweg	151
13:36	13:34	13:32	155,2		33,1	↑	Tielensteenweg	Tielensteenweg	152
13:36	13:34	13:32	155,1		33,2	⚠	Leistraat, N123	Leistraat	153
13:37	13:35	13:33	154,8		33,5	↑	Leistraat, N123	Kloosterstraat	154
13:37	13:35	13:33	154,8		33,5	↑	Leistraat, N123	Schoolstraat	155
13:37	13:35	13:33	154,6		33,7	↑	Kasterleesteenweg, N123	Plaats Schransstraat	156
13:37	13:35	13:33	154,3		34,0	↑	Kasterleesteenweg, N123	Reffenakkers	157
13:38	13:36	13:34	154,0		34,3	↑	Kasterleesteenweg, N123	Hoogstraat	158
13:39	13:36	13:34	153,5		34,8	↑	Lichtaartsebaan, N123	Koningsbos	159
13:39	13:37	13:35	153,1		35,2	↑	Lichtaartsebaan, N123	St.Ludgardispad Holle weg	160
13:41	13:38	13:36	152,1		36,2	↑	Lichtaartsebaan, N123	Ossengoor	161
13:41	13:38	13:36	152,0		36,3	↑	Lichtaartsebaan, N123	Lichtaartsebaan	162
13:41	13:39	13:36	151,9		36,4	⚠	Pastorijstraat, N123	N19g	163
13:41	13:39	13:36	151,9		36,4	🚲	Way in 1		164
13:41	13:39	13:37	151,8		36,5	↑	Pastorijstraat, N123	Kempenstraat	165
13:41	13:39	13:37	151,8		36,5	⚠	Middenberm / Middle island		166
13:41	13:39	13:37	151,6		36,7	↑	Pastorijstraat, N123	Kerkenheide	167
13:41	13:39	13:37	151,5		36,8	↑	Pastorijstraat, N123	M. Cardijnstraat	168
13:42	13:39	13:37	151,2		37,1	↑	Pastorijstraat, N123	Kapelstraat	169
13:42	13:39	13:37	151,2		37,1	↑	Pastorijstraat, N123	Markt	170
13:42	13:39	13:37	151,2		37,1	↑	Markt, N123	Turnhoutsebaan	171
13:42	13:40	13:37	151,1		37,2	↪	Geelsebaan, N19	Markt	172
13:42	13:40	13:37	151,1		37,2	↑	Geelsebaan, N19	Markt	173
13:42	13:40	13:38	151,0		37,3	↑	Geelsebaan, N19	M. Cardijnstraat	174
13:42	13:40	13:38	151,0		37,3	↑	Geelsebaan, N19	Melkstraat	175
13:42	13:40	13:38	150,8		37,5	↑	Geelsebaan, N19	Nachtegaalstraat	176
13:42	13:40	13:38	150,8		37,5	↑	Geelsebaan, N19	Plaffeienstraat	177
13:42	13:40	13:38	150,8		37,5	↑	Geelsebaan, N19	Geelsebaan	178
13:43	13:40	13:38	150,6		37,7	↑	Geelsebaan, N19	Bosakkers Duineneinde	179
13:43	13:41	13:38	150,3		38,0	↑	Geelsebaan, N19	Doornboom Venheide	180
13:44	13:41	13:39	149,9		38,4	↑	Geelsebaan, N19	P. Damiaanstraat Weverstraat	181
13:44	13:42	13:40	149,4		38,9	⚠	Geelsebaan, N19	Zaardenstraat Houtum	182
13:45	13:43	13:40	148,8	Geel	39,5	↑	Turnhoutseweg, N19	Brug / Pont - Kleine Nete	183
13:47	13:44	13:42	147,9		40,4	⚠	Middenberm / Middle island		184
13:47	13:44	13:42	147,9		40,4	↪	Roerdompstraat	Turnhoutseweg, N19	185
13:48	13:46	13:43	146,7		41,6	↑	Roerdompstraat	Wolkenstraat	186
13:49	13:46	13:44	146,2		42,1	↑	Roerdompstraat	Kwachten	187
13:49	13:47	13:44	146,0		42,3	↑	Roerdompstraat	Rundsvort	188
13:50	13:47	13:45	145,4		42,9	↑	Roerdompstraat	Zeggendijk	189
13:52	13:49	13:46	144,3		44,0	↑	Roerdompstraat	Eerselingsedijk	190
13:53	13:50	13:47	143,6		44,7	↑	Roerdompstraat	Mosselgoren	191
13:54	13:51	13:48	142,7		45,6	↑	Roerdompstraat	Schurendel	192
13:55	13:52	13:49	142,3		46,0	⚠	Middenberm / Middle island		193

Km/u	Km/u	Km/u		locality	+	icon	Streetname	cross street	nr.
42	44	46	-						
13:55	13:52	13:49	142,3		46,0		Lichtaartseweg	Roerdompstraat	194
13:55	13:52	13:49	142,2		46,1		Lichtaartseweg	Schurendel	195
13:55	13:52	13:49	142,0		46,3		Middenberm / Middle island		196
13:55	13:52	13:49	141,9		46,4		Lichtaartseweg	Oude-Brugweg	197
13:56	13:52	13:50	141,7	Olen	46,6		Lichtaartseweg	Oude-Brugweg	198
13:56	13:53	13:50	141,5		46,8		Brug / Brigde - Kanaal Bochelt - Herentals		199
13:56	13:53	13:50	141,3		47,0		Lichtaartseweg	Bankloopstraat	200
13:56	13:53	13:50	141,2		47,1		Lichtaartseweg	Heidehof	201
13:56	13:53	13:50	141,1		47,2		Lichtaartseweg	Kerkstraat Meirenstraat	202
13:57	13:54	13:51	140,9		47,4		Lichtaartseweg	Kasteelstraat	203
13:57	13:54	13:51	140,8		47,5		Lichtaartseweg	Welvaartstraat	204
13:57	13:54	13:51	140,8		47,6		Lichtaartseweg	Kappellekenstraat	205
13:57	13:54	13:51	140,6		47,7		Lichtaartseweg	Waterstraat	206
13:57	13:54	13:51	140,5		47,8		Lichtaartseweg	Korte Waterstraat	207
13:58	13:55	13:52	140,1		48,2		Lichtaartseweg	Leemanslaan	208
13:58	13:55	13:52	140,1		48,2		Lichtaartseweg	Langstraat	209
13:58	13:55	13:52	140,0	Railroad crossing	48,3		Oversteek trein / railroad crossing	Nr. 15-102	210
13:58	13:55	13:52	140,1		48,3		Stationsstraat		211
13:58	13:55	13:52	140,0		48,3		Stationsstraat	Hondstraat	212
13:58	13:55	13:52	139,9		48,4		Stationsstraat	Dwarsstraat	213
13:58	13:55	13:52	139,8		48,5		Stationsstraat	Spoorwegstraat	214
13:58	13:55	13:52	139,7		48,6		Stationsstraat	Dellekens Pastoor Segersstraat	215
13:59	13:55	13:53	139,5		48,8		Stationsstraat	Bockelplein	216
13:59	13:56	13:53	139,5		48,9		Larumseweg	Stationsstraat	217
13:59	13:56	13:53	139,4		48,9		Way out 2 - Wedstrijd r.d 7,8 km - Mobs r.d 1,6 km		218
13:59	13:56	13:53	139,3		49,0		Larumseweg	Akkerstraat	219
13:59	13:56	13:53	139,2		49,1		Larumseweg	Keizershofstraat Weier	220
13:59	13:56	13:53	139,2		49,1		Berlijne kussens		221
13:59	13:56	13:53	139,0		49,3		Larumseweg	Halfhuis	222
13:59	13:56	13:53	138,9		49,4		Larumseweg	Gerhagen	223
14:00	13:57	13:54	138,6		49,7		Larumseweg	Gerhagen Goorkens	224
14:00	13:57	13:54	138,3		50,0		Larumseweg	Haanheuvel Meren	225
14:01	13:57	13:54	138,2		50,1		Larumseweg	Geerbossen,Larumseweg	226
14:01	13:57	13:54	138,1		50,2		Larumseweg	Dokter Luyckxstraat	227
14:01	13:58	13:55	138,0	Geel	50,3		Olenseweg	Spendijk	228
14:02	13:59	13:56	137,2		51,1		Olenseweg	Olenseweg	229
14:02	13:59	13:56	137,1		51,2		Olenseweg	Buitensteinde	230
14:02	13:59	13:56	136,9		51,4		Kattestraat	Olenseweg	231
14:04	14:00	13:57	136,0		52,3		Sint-Corneliusstraat	Sint-Corneliusstraat	232
14:04	14:00	13:57	136,0		52,3		Velveken	Velveken	233
14:04	14:00	13:57	136,0	Litterzone 1	52,3		Litterzone 1	Velveken	234
14:04	14:01	13:58	135,5	END - Litterzone 1	52,8		END - Litterzone 1		235
14:05	14:01	13:58	135,3		53,0		Velveken	Voshonink	236
14:05	14:01	13:58	135,3		53,0		Velveken	Velveken	237
14:05	14:01	13:58	135,2		53,1		Velveken	Merenseweg	238
14:06	14:03	13:59	134,3		54,0		Velveken	Haag	239
14:07	14:03	14:00	133,9		54,4		Herentalseweg	Herentalseweg	240
14:08	14:04	14:01	133,2	Olen	55,1		Geelseweg, N13	Geelseweg	241
14:08	14:04	14:01	133,2		55,1		Geelseweg, N13	Geelseweg	242

Km/u	Km/u	Km/u		locality	+	icon	Streetname	cross street	nr.
42	44	46	-						
14:08	14:04	14:01	133,1		55,2		Middenberm / Middle island		243
14:09	14:05	14:02	132,4		55,9		Geelseweg, N13	Lammerdries-Winkelstraat Veldstraat	244
14:10	14:06	14:03	131,8		56,5		Geelseweg, N13	Puntstraat	245
14:10	14:06	14:03	131,7		56,6		Middenberm / Middle island		246
14:10	14:06	14:03	131,6		56,7		Neerbuul		247
14:10	14:06	14:03	131,6		56,7		Way in 2		248
14:10	14:06	14:03	131,5		56,8		Neerbuul	Puntstraat	249
14:10	14:07	14:03	131,2		57,1		Neerbuul	Boskant	250
14:11	14:07	14:04	131,0		57,3		Neerbuul	Lammerdries-Winkelstraat	251
14:11	14:07	14:04	131,0		57,4		Neerbuul	Molenstraat	252
14:11	14:08	14:04	130,6		57,7		Brug / Bridge - Albert Kanaal		253
14:11	14:08	14:04	130,5		57,8		Moleneinde	Moleneinde	254
14:11	14:08	14:04	130,5		57,8		Middenberm / Middle island		255
14:12	14:08	14:04	130,5		57,8		Moleneinde	Hoogbuul	256
14:12	14:08	14:05	130,2	Westerlo	58,1		Moleneinde	Moleneinde	257
14:12	14:08	14:05	130,2		58,1		Moleneinde	Moleneinde	258
14:12	14:09	14:05	129,9		58,4		Lindenstraat	Nijverheidsstraat	259
14:12	14:09	14:05	129,9		58,4		Middenberm / Middle island		260
14:12	14:09	14:05	129,9		58,4		Tunnel - E313		261
14:12	14:09	14:05	129,9		58,5		Lindenstraat	Bijlevennen	262
14:12	14:09	14:05	129,8		58,5		Lindenstraat	Blauwvoetstraat	263
14:13	14:09	14:05	129,6		58,7		Oeveldorp	Loofven	264
14:13	14:09	14:06	129,5		58,8		Oeveldorp	Mechelsestraat	265
14:13	14:09	14:06	129,5		58,8		Oeveldorp	Sint-Michielsplein	266
14:13	14:09	14:06	129,4		58,9		Oeveldorp	Gemeentestraat	267
14:13	14:10	14:06	129,1		59,2		Tongerlostraat	Taxandriastraat	268
14:13	14:10	14:06	129,1		59,2		Tongerlostraat	Joris van Geelstraat	269
14:14	14:10	14:06	128,9		59,4		Tongerlostraat	Dumpelstraat Nieuwland	270
14:14	14:10	14:06	128,8		59,5		Tongerlostraat	Heieinde	271
14:14	14:10	14:07	128,6		59,7		Tongerlostraat	Wagemakersstraat	272
14:14	14:10	14:07	128,5		59,8		Tongerlostraat	Bijstraat	273
14:15	14:11	14:07	128,3		60,0		Tongerlostraat	Dennenstraat	274
14:15	14:11	14:07	128,2		60,1		Tongerlostraat	Heidestraat	275
14:15	14:11	14:07	128,1		60,2		Tongerlostraat	Trienenkantlaan	276
14:16	14:12	14:09	127,0		61,3		Langstraat	Kapellerij	277
14:16	14:13	14:09	127,0		61,3		Langstraat	Bosstraat	278
14:17	14:13	14:10	126,5		61,9		Langstraat	Leistraat	279
14:17	14:13	14:10	126,4		61,9		Langstraat	Kievitstraat	280
14:18	14:14	14:10	126,2		62,1		Langstraat	Ottersweier	281
14:18	14:14	14:10	126,2		62,1		Langstraat	Drie Engelenstraat	282
14:18	14:14	14:10	126,1		62,2		Langstraat	Ottersweier	283
14:18	14:14	14:10	126,0		62,3		Langstraat	Kouden Eerd	284
14:18	14:14	14:10	125,9		62,4		Lange Nieuwstraat	Tongerlodorp	285
14:18	14:14	14:10	125,9		62,4		Lange Nieuwstraat	Lange Nieuwstraat	286
14:18	14:14	14:10	125,8		62,5		Lange Nieuwstraat	Lange Nieuwstraat	287
14:18	14:14	14:10	125,8		62,5		Lange Nieuwstraat	Lange Nieuwstraat	288
14:19	14:15	14:11	125,5		62,8		Tolhuis		289
14:19	14:15	14:11	125,5		62,8		Tolhuis	Geelse straat	290
14:19	14:15	14:11	125,3		63,0		Tolhuis	Zandvoort	291

Km/u	Km/u	Km/u		locality	+	icon	Streetname	cross street	nr.
42	44	46	-						
14:19	14:15	14:11	125,2		63,1	↑	Tolhuis	Tolhuis	292
14:19	14:15	14:11	125,2		63,1	↑	Tolhuis	Mostdonk Wimpstraat	293
14:19	14:15	14:11	125,2		63,1	↑	Tolhuis	Tolhuis	294
14:20	14:16	14:12	124,7		63,6	↑	Tolhuis	Melkerijstraat	295
14:20	14:16	14:12	124,7		63,6	↑	Tolhuis	Sint-Siardusstraat	296
14:20	14:16	14:12	124,3		64,1	↑	Tolhuis	Heidestraat	297
14:21	14:17	14:13	123,8		64,5	↑	Tongerloseweg	Hannekenshoek Moestoemaatheide	298
14:22	14:17	14:14	123,4	Geel	64,9	↻	Grotesteenweg, N19		299
14:22	14:17	14:14	123,4		64,9	⚠	Middenberm / Middle island		300
14:22	14:18	14:14	123,1	Westerlo	65,2	↑	Grotesteenweg, N19		301
14:22	14:18	14:14	123,0		65,3	↑	Grotesteenweg, N19	Brandstee	302
14:23	14:18	14:15	122,6	Geel	65,7	↑	Grotesteenweg, N19	Molenpaddeke	303
14:24	14:20	14:16	121,8		66,5	↑	Grotesteenweg, N19	Hondseinde	304
14:24	14:20	14:16	121,7		66,6	↑	Grotesteenweg, N19	Hazenhout Hondsheide	305
14:25	14:20	14:16	121,3		67,0	↑	Grotesteenweg, N19	Kruishei Paddenhoek	306
14:25	14:20	14:16	121,2		67,1	↑	Grotesteenweg, N19	Tongerlosebinnenweg	307
14:25	14:21	14:17	120,8		67,5	↑	Grotesteenweg, N19	Weverstraat	308
14:25	14:21	14:17	120,8		67,5	↑	Grotesteenweg, N19	Grotesteenweg	309
14:25	14:21	14:17	120,8		67,5	↑	Grotesteenweg, N19	Grotesteenweg	310
14:25	14:21	14:17	120,8		67,5	↑	Grotesteenweg, N19	Grotesteenweg	311
14:25	14:21	14:17	120,8		67,5	↑	Veerleseweg, N127	Veerleseweg	312
14:25	14:21	14:17	120,8		67,6	⚠	Veerleseweg, N127	Veerleseweg	313
14:26	14:21	14:17	120,5		67,9	↑	Veerleseweg, N127	Bergstraat Smallerijt	314
14:26	14:22	14:18	120,0	Laakdal	68,3	↑	Grote Steenweg, N127	Westelseweg	315
14:28	14:23	14:19	119,0		69,3	↑	Grote Steenweg, N127	Grote Steenweg	316
14:28	14:23	14:19	119,0		69,3	↑	Grote Steenweg, N127	Blaardonk	317
14:28	14:23	14:19	119,0		69,3	⚠	Middenberm / Middle island		318
14:28	14:24	14:20	118,8		69,5	↑	Grote Steenweg, N127	Grote Steenweg	319
14:28	14:24	14:20	118,8		69,5	↑	Grote Steenweg, N127	Watereinde	320
14:28	14:24	14:20	118,6		69,7	↑	Grote Steenweg, N127	Watereinde	321
14:29	14:24	14:20	118,4		69,9	↑	Grote Steenweg, N127	Varendonksebaan	322
14:29	14:25	14:20	118,1		70,2	↑	Grote Steenweg, N127	Dennenstraat	323
14:29	14:25	14:21	118,0		70,3	↑	Grote Steenweg, N127	Varendonksebaan	324
14:30	14:26	14:21	117,3		71,0	↑	Oude Geelsebaan, N127	Haanven	325
14:30	14:26	14:21	117,3		71,0	↑	Oude Geelsebaan, N127	Hulstsestraat	326
14:31	14:26	14:22	117,1		71,2	↑	Oude Geelsebaan, N127	Herseltseweg	327
14:31	14:26	14:22	117,0		71,4	↑	Oude Geelsebaan, N127	Palmboomstraat	328
14:31	14:27	14:23	116,5		71,8	↑	Oude Geelsebaan, N127	Kruisstraat	329
14:32	14:27	14:23	116,2		72,2	↑	Oude Geelsebaan, N127	Mispad	330
14:32	14:27	14:23	116,1		72,2	↑	Oude Geelsebaan, N127	Wijngaardbos	331
14:32	14:27	14:23	116,1		72,3	↑	Veerledorp, N127	Pastorijstraat	332
14:32	14:28	14:23	115,9		72,4	↑	Veerledorp, N127	Pastorijkhuis	333
14:32	14:28	14:23	115,8		72,5	↑	Veerledorp, N127	Getteken	334
14:32	14:28	14:23	115,8		72,5	↑	Veerledorp, N127	Veerledorp	335
14:33	14:28	14:24	115,7		72,6	↑	Veerledorp, N127	Veerledorp	336
14:33	14:28	14:24	115,7		72,6	↑	Veerledorp, N127	Getteken	337
14:33	14:28	14:24	115,6		72,7	↑	Veerledorp, N127	Kerkeveld,Veerledorp	338
14:33	14:28	14:24	115,6		72,7	↻	Diestsebaan, N127	Vorstsebaan Veerle Dorp	339
14:33	14:28	14:24	115,4		72,9	↑	Diestsebaan, N127	Tessengerloseweg	340

Km/u	Km/u	Km/u		locality	+	icon	Streetname	cross street	nr.
42	44	46	-						
14:33	14:28	14:24	115,4		72,9		Middenberm / Middle island		341
14:33	14:29	14:24	115,1		73,2		Diestsebaan, N127	Pompert	342
14:33	14:29	14:24	115,1		73,2		Diestsebaan, N127	Kapellestraat	343
14:35	14:30	14:26	114,2		74,1		Diestsebaan, N127	Diestsebaan, N127	344
14:35	14:30	14:26	114,0		74,3		Diestsebaan, N127	Vossenbergh	345
14:35	14:30	14:26	113,8	Tessenderlo	74,5		Diestsebaan, N127	Schoterheide	346
14:36	14:31	14:26	113,5		74,8		Turnhoutsebaan, N127	Turnhoutsebaan Schoterheide	347
14:39	14:34	14:29	111,2		77,1		Turnhoutsebaan, N127	Turnhoutsebaan	348
14:39	14:34	14:30	111,1		77,2		Turnhoutsebaan, N127	Streekbossenstraat	349
14:39	14:34	14:30	111,0	Scherpenheuvel-Zichem	77,3		Turnhoutsebaan, N127	Oude Baan	350
14:40	14:35	14:30	110,7		77,6		Turnhoutsebaan, N127	Tessenderlobaan	351
14:40	14:35	14:30	110,6		77,7		Turnhoutsebaan, N127	Oude Baan	352
14:40	14:35	14:30	110,6		77,7		Turnhoutsebaan, N127	Brabantsebaan	353
14:41	14:36	14:31	110,1		78,2		Turnhoutsebaan, N127	Pastoor Brissacstraat	354
14:41	14:36	14:31	110,1		78,2		Turnhoutsebaan, N127	Turnhoutsebaan	355
14:41	14:36	14:31	109,8		78,5		Turnhoutsebaan, N127	Oudebaan	356
14:41	14:36	14:32	109,6		78,7		Way out 3 - Wedstrijd r.a 2,8 km - Mobs r.d 1 km		357
14:41	14:36	14:32	109,6		78,7		Hoornblaas	Steenweg op Engsbergen	358
14:41	14:36	14:32	109,5	Litterzone 2	78,8		Litterzone 2		359
14:42	14:37	14:32	109,0	END - Litterzone 2	79,3		END - Litterzone 2		360
14:43	14:38	14:33	108,4		79,9		Steenweg op Molenstede		361
14:43	14:38	14:34	108,1	Diest	80,2		Reppelsebaan		362
14:44	14:39	14:34	107,9		80,4		Herrestraat	Reppelsebaan	363
14:44	14:39	14:34	107,7		80,6		Herrestraat	Eilandstraat	364
14:44	14:39	14:34	107,4		80,9		Herrestraat	Ambachtenlaan	365
14:45	14:39	14:35	107,2		81,1		Herrestraat	Stalstraat	366
14:45	14:40	14:35	106,8		81,5		Turnhoutsebaan, N127	Herrestraat	367
14:45	14:40	14:35	106,8		81,5		Way in 3		368
14:46	14:40	14:35	106,7		81,6		Turnhoutsebaan, N127	Bosmansstraat Eikelenberg	369
14:46	14:41	14:36	106,4		81,9		Turnhoutsebaan, N127	Eikelenberg	370
14:46	14:41	14:36	106,2		82,1		Turnhoutsebaan, N127	Kerkpad Cruywagen	371
14:46	14:41	14:36	106,2		82,1		Turnhoutsebaan, N127	Molenweg	372
14:47	14:41	14:36	105,9		82,5		Turnhoutsebaan, N127	Klappijstraat Zandstraat	373
14:48	14:42	14:37	105,2		83,1		Turnhoutsebaan, N127	Langenberg	374
14:48	14:42	14:37	105,1		83,2		Turnhoutsebaan, N127	Kruisstraat	375
14:48	14:43	14:38	104,9		83,4		Turnhoutsebaan, N127	Holleweg	376
14:48	14:43	14:38	104,8		83,5		Turnhoutsebaan, N127	Holleweg	377
14:48	14:43	14:38	104,8		83,5		Turnhoutsebaan, N127	Broekstraat	378
14:49	14:44	14:39	104,2		84,1		Middenberm / Middle island		379
14:49	14:44	14:39	104,2		84,1		Citadellaan	Turnhoutsebaan	380
14:49	14:44	14:39	104,2		84,1		Middenberm / Middle island		381
14:50	14:44	14:39	103,6		84,8		Citadellaan	Nijverheidslaan	382
14:51	14:45	14:40	102,9		85,4		Citadellaan	Zichemseweg	383
14:51	14:46	14:41	102,7		85,6		Citadellaan	Steineweg	384
14:52	14:46	14:41	102,3		86,0		Diestersteenweg, N10		385
14:52	14:46	14:41	102,3		86,0		Diestersteenweg, N10	Galgeveldstraat	386
14:52	14:46	14:41	102,1		86,2		Diestersteenweg, N10	Rasopveld	387
14:53	14:48	14:42	101,3		87,0		Diestersteenweg, N10	Steineweg	388
14:53	14:48	14:43	101,1		87,2		Diestersteenweg, N10	Dongelstraat	389

Km/u	Km/u	Km/u		locality	+	icon	Streetname	cross street	nr.
42	44	46	-						
14:54	14:48	14:43	101,0		87,4	↑	Diestersteenweg, N10	Diestersteenweg Smodderpotstraat	390
14:54	14:48	14:43	100,7		87,6	↑	Diestersteenweg, N10	Groenenweg Ketelwinning	391
14:54	14:49	14:44	100,4		87,9	↑	Diestersteenweg, N10	Diestsestraat Prinsenbosstraat	392
14:56	14:51	14:45	99,1	Scherpenheuvel- Zichem	89,3	↑	Diestersteenweg, N10	Kroonstraat	393
14:57	14:51	14:46	98,7		89,6	↑	Diestersteenweg, N10	Sint-Jan Berchmansstraat	394
14:57	14:51	14:46	98,6		89,7	↑	Diestersteenweg, N10	Bieststraat	395
14:57	14:51	14:46	98,5		89,8	↑	Diestersteenweg, N10	Holleblokstraat	396
14:57	14:51	14:46	98,4		89,9	↑	Diestersteenweg, N10	Timmermansstraat	397
14:58	14:52	14:47	97,9		90,4	🚫	1e Passage finish - 2 laps to go (49 km)	Op 't Hof	398
14:58	14:52	14:47	97,8		90,5	↻	Diestsestraat	Prattenborgplein	399
14:58	14:52	14:47	97,8		90,5	↑	Diestsestraat	Valleistraat	400
14:58	14:52	14:47	97,7		90,6	↶	Albertusplein	Albertusplein	401
14:58	14:53	14:47	97,6		90,7	↑	Albertusplein	Brouwerijstraat	402
14:59	14:53	14:47	97,5		90,8	↶	Basilieklaan	Basilieklaan	403
14:59	14:53	14:47	97,5		90,8	↑	Basilieklaan	Elenstraat Koophandelstraat	404
14:59	14:53	14:47	97,4		90,9	🕒	Basilieklaan	Basilieklaan	405
14:59	14:53	14:47	97,4		90,9	↑	Basilieklaan	Molenstraat	406
14:59	14:53	14:48	97,1		91,2	↑	Basilieklaan	Koning Albertstraat Rozenstraat	407
14:59	14:53	14:48	97,0		91,3	↑	Basilieklaan	Prins Alexanderstraat	408
15:00	14:54	14:48	96,9		91,5	↑	Basilieklaan	Prins Alexanderstraat	409
15:00	14:54	14:48	96,7		91,7	↑	Basilieklaan	Peggerstraat	410
15:00	14:54	14:49	96,5		91,8	↑	Basilieklaan	Lelielaan	411
15:00	14:54	14:49	96,3		92,0	⚠️	Tiensestraat	Tiensestraat	412
15:01	14:55	14:49	95,9		92,4	↑	Tiensestraat	Vossekotstraat	413
15:01	14:55	14:50	95,5		92,8	↑	Tiensestraat	Lobbensestraat	414
15:02	14:56	14:50	95,3		93,0	↑	Tiensestraat	Eikstraat	415
15:02	14:56	14:51	94,9		93,4	↑	Tiensestraat	Processieweg	416
15:03	14:57	14:51	94,6		93,7	↑	Tiensestraat	Heiboschveldvoetweg	417
15:03	14:57	14:51	94,4		93,9	↗️	Weg Messelbroek	Weg Messelbroek	418
15:03	14:57	14:52	94,2		94,1	↑	Weg Messelbroek	Ijsbergstraat	419
15:04	14:58	14:52	93,9		94,5	🕒	Engelenberg	Engelenberg	420
15:05	14:59	14:53	93,2		95,1	↑	Engelenberg	Binnenstraat	421
15:05	14:59	14:53	93,2		95,2	↑	Maasstraat	Pannestraat Tieltsebaan	422
15:06	14:59	14:54	92,6		95,7	↑	Maasstraat	Molijkestraat	423
15:06	14:59	14:54	92,6		95,7	↑	Maasstraat	Schuttersveldstraat	424
15:06	15:00	14:54	92,1		96,2	↑	Maasstraat	Dikkenbos	425
15:07	15:00	14:55	92,0		96,3	↑	Maasstraat	Dikkenbos	426
15:07	15:00	14:55	91,9		96,4	↑	Maasstraat	Voetweg	427
15:07	15:00	14:55	91,8		96,5	↑	Maasstraat	Dikkenbos	428
15:07	15:01	14:55	91,7		96,6	↑	Maasstraat	Brielstraat	429
15:07	15:01	14:55	91,5		96,8	↑	Maasstraat	Dikkenbos	430
15:07	15:01	14:55	91,4		96,9	↑	Maasstraat	Krijkelberg	431
15:07	15:01	14:55	91,4		96,9	↑	Maasstraat	Beerheide	432
15:07	15:01	14:55	91,3		97,0	↑	Maasstraat	Langestraat Maasstraat	433
15:08	15:01	14:56	91,2		97,1	↑	Maasstraat	Langestraat Maasstraat	434
15:08	15:01	14:56	91,2		97,1	↑	Langestraat	Krijkelberg	435
15:08	15:01	14:56	91,2		97,1	↑	Langestraat	Langestraat	436
15:08	15:02	14:56	90,9	Aarschot	97,4	↑	Langestraat	Hompelstraat	437
15:08	15:02	14:56	90,6		97,7	↑	Langestraat	Langestrat	438

Km/u	Km/u	Km/u		locality	+	icon	Streetname	cross street	nr.
42	44	46	-						
15:09	15:02	14:56	90,6		97,7		Langestraat	Langestraat	439
15:09	15:02	14:57	90,5		97,8		Langestraat	Vin	440
15:09	15:02	14:56	90,5		97,8		Molendreef	Langestraat	441
15:09	15:02	14:57	90,4		97,9		Rommelaar	Molendreef	442
15:09	15:02	14:57	90,4		97,9		Middenberm / Middle island		443
15:09	15:03	14:57	90,3		98,0		Pals	Langestraat	444
15:10	15:04	14:58	89,6		98,7		Kortakker	Wijnberg	445
15:10	15:04	14:58	89,5		98,8		Kortakker	Roth	446
15:11	15:04	14:58	89,2		99,1		Kortakker	Hoevedraaf	447
15:11	15:05	14:59	88,7		99,6		Diestsesteenweg	Diestsesteenweg Blankestraat	448
15:12	15:05	14:59	88,5		99,8		Diestsesteenweg	Hoevedreef	449
15:12	15:05	14:59	88,4		99,9		Diestsesteenweg	Molenstraat	450
15:12	15:05	14:59	88,3		100,0		Middenberm / Middle island		451
15:12	15:06	15:00	88,0		100,3		Diestsesteenweg	Molenstraat	452
15:12	15:06	15:00	88,0		100,3		Diestsesteenweg	Wijper	453
15:13	15:06	15:00	87,6		100,7		Diestsesteenweg	Molenstraat Wijper	454
15:13	15:07	15:01	87,4		100,9		Diestsesteenweg	Wijper	455
15:13	15:07	15:01	87,4		100,9		Diestsesteenweg	Nopstal	456
15:13	15:07	15:01	87,2		101,1		Diestsesteenweg	Nopstal	457
15:13	15:07	15:01	87,2		101,1		Diestsesteenweg	Meyerveldstraat	458
15:14	15:07	15:01	87,0	SUPER8 CHECKPOINT 2	101,3		SUPER8 CHECKPOINT 2	Tuincenter Van Emelen	459
15:14	15:08	15:02	86,6		101,7		Middenberm / Middle island		460
15:14	15:08	15:02	86,6		101,7		Diestsesteenweg	Heikenstraat	461
15:14	15:08	15:02	86,6		101,7		Diestsesteenweg	Mottestraat	462
15:15	15:08	15:02	86,1		102,2		Diestsesteenweg	Speelhovenstraat	463
15:16	15:09	15:03	85,6		102,7		Diestsesteenweg	Schoonhovenbos	464
15:16	15:09	15:03	85,5		102,8		Diestsesteenweg	Schoonhovendreef	465
15:16	15:10	15:03	85,2		103,1		Oostelijke Ring	Diestsestraat	466
15:17	15:11	15:04	84,4		103,9		Oostelijke Ring	Bekafaan	467
15:18	15:11	15:05	83,8		104,5		Langdorpsesteenweg	Langdorpsesteenweg	468
15:18	15:11	15:05	83,8		104,5		Middenberm / Middle island		469
15:18	15:12	15:05	83,7		104,6		Pastoor Dergentlaan	Herseltsesteenweg	470
15:19	15:12	15:06	83,4		104,9		Pastoor Dergentlaan		471
15:19	15:12	15:06	83,3		105,0		Pastoor Dergentlaan	Anjelierenstraat	472
15:19	15:12	15:06	83,2		105,1		Pastoor Dergentlaan	Tulpenstraat	473
15:19	15:12	15:06	83,1		105,2		Pastoor Dergentlaan	Schoolstraat	474
15:19	15:12	15:06	83,0		105,3		Pastoor Dergentlaan	Leopoldlaan	475
15:20	15:13	15:06	82,9		105,4		Elisabethlaan	Elisabethlaan	476
15:20	15:13	15:07	82,7		105,6		Elisabethlaan	Astridlaan	477
15:20	15:13	15:07	82,6		105,7		Amerstraat	Marten Lemmensstraat	478
15:20	15:13	15:07	82,5		105,8		Amerstraat	Sasstraat	479
15:20	15:13	15:07	82,5		105,8		Betekomsesteenweg	Amerstraat	480
15:21	15:14	15:07	82,1		106,2		Nieuwlandlaan	Nijverheidslaan	481
15:21	15:14	15:08	82,0		106,3		Brug/Bridge - Demer		482
15:21	15:14	15:08	81,9		106,4		Nieuwlandlaan	Demerstraat	483
15:21	15:14	15:08	81,7		106,6		Uitgang station		484
15:21	15:14	15:08	81,6		106,7		Nieuwlandlaan	Nieuwlandlaan	485
15:22	15:15	15:08	81,4		106,9		Nieuwlandlaan	Nieuwlandlaan Nieuwlandlaan	486
15:22	15:15	15:09	81,2		107,1		Nieuwlandlaan	Nieuwlandlaan	487

Km/u	Km/u	Km/u		locality	+	icon	Streetname	cross street	nr.
42	44	46	-						
15:22	15:15	15:09	81,1		107,2		Nieuwlandlaan	Nieuwlandlaan	488
15:22	15:15	15:09	81,0		107,3		Nieuwlandlaan	R25	489
15:22	15:15	15:09	81,0		107,3		Way out 4 - Wedstrijd r.a 8,4 km - Mobs l.a 5,9 km		490
15:22	15:15	15:09	80,8		107,5		Gaston Geenslaan		491
15:23	15:16	15:10	80,3		108,0		Gaston Geenslaan	Gaston Geenslaan	492
15:24	15:17	15:10	80,1		108,2		Gaston Geenslaan	Nieuwland	493
15:24	15:17	15:10	79,8		108,5		Leuvensesteenweg	Leuvensesteenweg	494
15:24	15:17	15:11	79,6		108,7		Leuvensesteenweg	Eikelberg	495
15:24	15:17	15:11	79,6		108,8		Leuvensesteenweg	Beemdenstraat	496
15:25	15:18	15:12	78,9		109,4		Leuvensesteenweg	Binnendries	497
15:25	15:18	15:12	78,7		109,6		Leuvensesteenweg	Wipstraat	498
15:26	15:19	15:12	78,3		110,0		Leuvensesteenweg	Oude Steenweg	499
15:26	15:19	15:12	78,3		110,0		Middenberm / Middle island		500
15:26	15:19	15:12	78,2		110,1		Pastoor Dergentstraat	Leuvensesteenweg	501
15:27	15:19	15:13	77,9		110,4		Pastoor Dergentstraat	Lindeboomstraat	502
15:27	15:20	15:13	77,9		110,5		Pastoor Dergentstraat	Oude Steenweg	503
15:27	15:20	15:13	77,8	Litterzone 3	110,5		Litterzone 3	Oude Steenweg	504
15:27	15:20	15:13	77,7		110,6		Pastoor Dergentstraat	Brimveld	505
15:27	15:20	15:13	77,7		110,6		Pastoor Dergentstraat	O. Vanden Eyndepad	506
15:27	15:20	15:13	77,6		110,7		Pastoor Dergentstraat	Donkerstraat	507
15:27	15:20	15:14	77,4		110,9		Pastoor Dergentstraat	Kerkvoetweg	508
15:28	15:20	15:14	77,2	END - Litterzone 3	111,1		END Litterzone 3	Heldenstraat	509
15:28	15:20	15:14	77,2		111,1		Dorpstraat	Heldenstraat	510
15:28	15:20	15:14	77,2		111,1		Dorpstraat	Gelrodestraat	511
15:28	15:21	15:14	77,0		111,3		Holsbeeksesteenweg	Dorpstraat	512
15:28	15:21	15:14	76,8		111,5		Holsbeeksesteenweg	J.A. Van Emelenstraat	513
15:28	15:21	15:14	76,7		111,6		Holsbeeksesteenweg	Rillaarsebaan	514
15:28	15:21	15:14	76,7		111,6		Middenberm / Middle island		515
15:28	15:21	15:15	76,7		111,6		Holsbeeksesteenweg	Holsbeeksesteenweg	516
15:28	15:21	15:15	76,6	Beklimming / Climb	111,7		Het Rot - 1,8 km - avg. 2,2% - Max 6,3%		517
15:29	15:21	15:15	76,5		111,8		Holsbeeksesteenweg	Parhofstraat	518
15:29	15:22	15:15	76,2		112,1		Holsbeeksesteenweg	Stertstraat	519
15:30	15:22	15:16	75,7	Holsbeek	112,6		Rot	Rot	520
15:30	15:23	15:16	75,2		113,1		Rot	De Kluis Veeliedenstraat	521
15:31	15:24	15:17	74,9		113,4		Rot	Kraaikant Panoramastraat	522
15:31	15:24	15:17	74,7		113,6		Panoramastraat	Sint-Jobsweg	523
15:32	15:25	15:18	74,2		114,2		Panoramastraat	Zandweg	524
15:32	15:25	15:18	74,0		114,3		Appelweg	Dorp	525
15:32	15:25	15:18	74,0		114,3		Appelweg	Hoekje	526
15:32	15:25	15:18	73,9		114,4		Rodestraat	Appelstraat	527
15:33	15:25	15:19	73,6		114,7		Hoekje	Hooghuis	528
15:33	15:25	15:19	73,5		114,8		Hoekje	Groenstraat	529
15:34	15:27	15:20	72,6		115,7		Groenstraat	Groenstraat	530
15:34	15:27	15:20	72,6		115,7		Groenstraat	Rijksweg	531
15:34	15:27	15:20	72,6		115,7		Terheidse Hoek	Rijksweg	532
15:34	15:27	15:20	72,6		115,7		Way in 4		533
15:35	15:27	15:20	72,4		116,0		Terheidse Hoek	Houwaartsgat	534
15:36	15:28	15:21	71,6	Tielt-Winge	116,8		Heikant	Heikant	535
15:36	15:29	15:22	71,2		117,1		Heikant	Vinnestraat	536

Km/u	Km/u	Km/u		locality	+	icon	Streetname	cross street	nr.
42	44	46	-						
15:37	15:29	15:22	71,0		117,3	↑	Heikant	Haldertstraat	537
15:37	15:29	15:22	71,0		117,3	↑	Kriebekestraat	Streekweg	538
15:38	15:31	15:24	69,7		118,6	↶	Roeselberg		539
15:38	15:31	15:24	69,7	Beklimming / Climb	118,6	⬆️	Roeselberg - 1,3 km - avg. 4% - Max 9,2%		540
15:39	15:31	15:24	69,5		118,8	↑	Roeselberg	Kerkvoetpad	541
15:39	15:31	15:24	69,4		118,9	↑	Roeselberg	Stokskesstraat	542
15:39	15:31	15:24	69,3		119,0	↑	Roeselberg	Stokskesstraat	543
15:39	15:31	15:24	69,2		119,1	↑	Roeselberg	Kleerbeekstraat	544
15:39	15:32	15:25	69,0		119,3	↑	Motbroekstraat		545
15:40	15:32	15:25	68,7		119,6	↑	Motbroekstraat	Houwaartstraat	546
15:40	15:32	15:25	68,6		119,7	↑	Motbroekstraat	Houwaartstraat	547
15:40	15:32	15:25	68,6		119,8	↑	Motbroekstraat	Heikenstraat	548
15:41	15:33	15:26	68,2		120,1	↗️	Wingerstraat	Motbroekstraat	549
15:41	15:33	15:26	67,8		120,5	↘️	Oude Leuvensebaan		550
15:42	15:34	15:27	67,2		121,1	↑	Oude Leuvensebaan	Vlaaistraat	551
15:42	15:34	15:27	67,0		121,3	↑	Oude Leuvensebaan	Motbroekstraat	552
15:43	15:35	15:28	66,6		121,7	↑	Oude Leuvensebaan	Alsbergweg	553
15:43	15:35	15:28	66,2		122,1	↑	Oude Leuvensebaan	Goethuysweg	554
15:44	15:36	15:29	65,8		122,5	↶	Oude Leuvensebaan	Sint-Donatusweg	555
15:44	15:36	15:29	65,7		122,6	↑	Oude Leuvensebaan	Kastanjeweg	556
15:44	15:36	15:29	65,4		122,9	↑	Oude Leuvensebaan	Bosveldweg	557
15:45	15:37	15:30	65,1		123,2	↶	Blerebergstraat		558
15:45	15:37	15:30	64,9		123,5	↑	Blerebergstraat	Koningenblok	559
15:45	15:37	15:30	64,7		123,6	⚠️	Statiestraat	Diestsesteenweg Leuvensesteenweg	560
15:46	15:38	15:31	64,4		123,9	↑	Statiestraat	Driesstraat Puttestraat	561
15:47	15:39	15:31	63,9		124,4	↑	Statiestraat	Watermanstraat	562
15:47	15:39	15:31	63,9	Bekkevoort	124,4	↑	Statiestraat	Watermanstraat	563
15:47	15:39	15:31	63,7	Tielt-Winge	124,6	↶	Halensebaan	Halensebaan	564
15:47	15:39	15:32	63,4	Bekkevoort	124,9	↑	Halensebaan	Dellestraa	565
15:48	15:40	15:32	63,0		125,3	↑	Halensebaan	Bonnekensstraat	566
15:49	15:40	15:33	62,6		125,7	↑	Halensebaan	Heiblokstraat	567
15:49	15:41	15:33	62,3		126,0	↑	Halensebaan	Heuvelstraat	568
15:49	15:41	15:34	62,0		126,3	↑	Halensebaan	Kerkvoetweg	569
15:49	15:41	15:34	62,0		126,3	↶	Kerkstraat	Halensebaan	570
15:49	15:41	15:34	62,0	Beklimming / Climb	126,3	⬆️	Kerkstraat - 0,8 km - avg. 4,2% - Max 9,3%		571
15:49	15:41	15:34	62,0	Kasseistrook / Cobblestones	126,3	⬆️	Kasseistrook / Cobblestones	Kerkstraat - 0,8 km	572
15:50	15:42	15:34	61,7		126,6	↑	Kerkstraat	Cabbeek voetweg	573
15:50	15:42	15:35	61,3		127,0	↶	Driesstraat	Driesstraat	574
15:52	15:44	15:36	60,1		128,2	↶	Oude Tiensebaan	Oude Tiensebaan	575
15:53	15:44	15:37	59,5		128,8	↑	Oude Tiensebaan	Robbesrodestraat	576
15:54	15:46	15:38	58,7		129,6	⚠️	Oude Tiensebaan	Staatsbaan	577
15:54	15:46	15:38	58,5		129,8	↑	Oude Tiensebaan	Hondstraatje	578
15:54	15:46	15:38	58,4		129,9	↑	Oude Tiensebaan	Heidestraat	579
15:55	15:46	15:39	58,2		130,1	↑	Oude Tiensebaan	Oude Leuvensebaan	580
15:56	15:47	15:39	57,5		130,8	↑	Oude Tiensebaan	Oude Leuvensebaan	581
15:56	15:48	15:40	57,2		131,1	↑	Oude Tiensebaan	Hertstraat	582
15:56	15:48	15:40	57,0		131,3	↑	Oude Tiensebaan	Schillekensberg	583
15:57	15:48	15:40	56,8		131,5	↑	Oude Tiensebaan	Veugelberg	584
15:57	15:49	15:41	56,4		131,9	↑	Oude Tiensebaan	Steenberg	585

Km/u	Km/u	Km/u		locality	+	icon	Streetname	cross street	nr.
42	44	46	-						
15:58	15:50	15:42	55,8	Scherpenheuvel-Zichem	132,5		Oude Tiensebaan	Oude Tiensebaan	586
15:58	15:50	15:42	55,7		132,6		Oude Tiensebaan	Goede Weide	587
15:59	15:50	15:42	55,5		132,8		Houwaartstraat	Houwaartstraat	588
15:59	15:50	15:42	55,5		132,8		Way out 5 - Wedstrijd r.a 8 km - Mobs r.d 1,3 km		589
15:59	15:50	15:42	55,5		132,8		Houwaartstraat	Oude Tiensebaan	590
15:59	15:50	15:43	55,2		133,1		Houwaartstraat	Europalaan	591
15:59	15:51	15:43	55,0		133,3		August Nihoulstraat	August Nihoulstraat	592
15:59	15:51	15:43	55,0		133,3		Frans Smeyersstraat	Frans Smeyersstraat	593
16:00	15:51	15:43	54,6		133,7		Frans Smeyersstraat	Frans Smeyersstraat	594
16:00	15:51	15:43	54,6		133,7		Frans Smeyersstraat	Fonteynvoetpad	595
16:01	15:52	15:44	54,0		134,4		Ballaarstraat	Ballaarstraat	596
16:01	15:52	15:44	54,0		134,3		Frans Smeyersstraat	Frans Smeyersstraat	597
16:01	15:52	15:44	53,7		134,6		Frans Smeyersstraat	Weverstraat	598
16:02	15:53	15:45	53,2		135,1		Frans Smeyersstraat	Akkerstraat	599
16:02	15:53	15:45	53,0		135,3		Frans Smeyersstraat	Roeterstraat	600
16:03	15:54	15:46	52,6		135,8		Frans Smeyersstraat	Kretsvoetweg	601
16:03	15:54	15:46	52,5		135,8		Frans Smeyersstraat	Kretsvoetweg	602
16:04	15:55	15:47	51,6		136,7		Prinsenbosstraat	Prinsenbosstraat	603
16:04	15:55	15:47	51,5		136,8		Prinsenbosstraat	Groenstraat	604
16:04	15:56	15:47	51,5		136,8		Prinsenbosstraat	Zeven Zillenerf	605
16:04	15:56	15:47	51,4	Diest	136,9		Prinsenbosstraat		606
16:04	15:56	15:47	51,4		136,9		Diestsestraat	Diestsestraat	607
16:06	15:57	15:49	50,0		138,3		Diestsestraat	Kroonstraat	608
16:07	15:58	15:50	49,7		138,6		Diestsestraat	Sint-Jan Berchmansstraat	609
16:07	15:58	15:50	49,6		138,7		Diestsestraat	Bieststraat	610
16:07	15:58	15:50	49,5		138,8		Diestsestraat	Holleblokstraat	611
16:07	15:58	15:50	49,4		138,9		Diestsestraat	Timmermansstraat	612
16:08	15:59	15:51	49,0		139,3		2e Passage finish - 1 lap to go (49km)	Op 't Hof	613
16:08	15:59	15:51	48,8		139,5		Diestsestraat		614
16:08	15:59	15:51	48,7		139,6		Albertusplein		615
16:09	16:00	15:51	48,5		139,8		Basilieklaan		616
16:09	16:00	15:51	48,5		139,8		Basilieklaan		617
16:09	16:00	15:51	48,4		139,9		Basilieklaan, N10		618
16:10	16:01	15:53	47,3		141,0		Tiensestraat		619
16:10	16:01	15:53	47,3		141,0		Way in 5		620
16:13	16:04	15:55	45,4		142,9		Weg Messelbroek		621
16:14	16:05	15:56	44,9		143,5		Engelenberg		622
16:15	16:05	15:57	44,2		144,2		Maasstraat		623
16:18	16:08	15:59	42,2		146,1		Langestraat		624
16:18	16:09	16:00	41,9	Aarschot	146,4		Langestraat		625
16:19	16:09	16:00	41,5		146,8		Molendreef		626
16:19	16:09	16:01	41,4		146,9		Rommelaar		627
16:19	16:09	16:01	41,4		146,9		Middenberm / Middle island		628
16:19	16:09	16:01	41,3		147,0		Pals		629
16:20	16:10	16:02	40,6		147,7		Kortakker		630
16:20	16:10	16:02	40,5		147,8		Kortakker		631
16:21	16:12	16:03	39,7		148,6		Diestsesteenweg, N10		632
16:22	16:12	16:03	39,3		149,0		Middenberm / Middle island		633
16:24	16:14	16:05	38,0	SUPER8 CHECKPOINT 3	150,3		SUPER8 CHECKPOINT 3	Tuincenter Van Emelen	634

Km/u	Km/u	Km/u		locality	+	icon	Streetname	cross street	nr.
42	44	46	-						
16:24	16:14	16:05	37,6		150,7		Middenberm / Middle island		635
16:27	16:17	16:08	35,4		152,9		Oostelijke Ring		636
16:28	16:18	16:09	34,8		153,5		Langdorpsesteenweg, N10		637
16:28	16:18	16:09	34,8		153,5		Middenberm / Middle island		638
16:28	16:18	16:09	34,7		153,6		Pastoor Dergentlaan, N10		639
16:29	16:19	16:10	34,4		153,9		Pastoor Dergentlaan, N10		640
16:30	16:20	16:10	33,9		154,4		Elisabethlaan		641
16:30	16:20	16:11	33,6		154,7		Amerstraat		642
16:30	16:20	16:11	33,5		154,8		Betekomsesteenweg		643
16:31	16:21	16:11	33,1		155,2		Nieuwlandlaan		644
16:31	16:21	16:11	33,0		155,3		Brug/Bridge - Demer		645
16:31	16:21	16:12	32,7		155,6		Uitgang station		646
16:32	16:22	16:13	32,0		156,3		Nieuwlandlaan		647
16:32	16:22	16:13	32,0		156,3		Way out 6 - Wedstrijd r.a 8,4 km - Mobs l.a 5,9 km		648
16:32	16:22	16:13	31,8		156,5		Gaston Geenslaan		649
16:33	16:23	16:14	31,3		157,0		Gaston Geenslaan		650
16:34	16:24	16:14	30,8		157,5		Leuvensesteenweg		651
16:36	16:26	16:16	29,3		159,0		Middenberm / Middle island		652
16:36	16:26	16:16	29,2		159,1		Pastoor Dergentstraat		653
16:37	16:26	16:17	28,9	Litterzone 3	159,4		Litterzone 3	Oude Steenweg	654
16:38	16:27	16:18	28,2	END - Litterzone 3	160,1		END - Litterzone 3	Heldenstraat	655
16:38	16:27	16:18	28,2		160,1		Dorpstraat		656
16:38	16:28	16:18	28,0		160,3		Holsbeeksesteenweg		657
16:38	16:28	16:18	27,7		160,6		Holsbeeksesteenweg		658
16:38	16:28	16:19	27,6	Beklimming / Climb	160,7		Het Rot - 1,8 km - avg. 2,2% - Max 6,3%		659
16:39	16:29	16:19	27,2	GOLDEN KM - SPRINT 1	161,1		GOLDEN KM - SPRINT 1		660
16:40	16:29	16:20	26,7	Holsbeek	161,6		Rot		661
16:40	16:29	16:20	26,7	GOLDEN KM - SPRINT 2	161,6		GOLDEN KM - SPRINT 2	Rot Kluisstraat	662
16:40	16:30	16:20	26,2	GOLDEN KM - SPRINT 3	162,1		GOLDEN KM - SPRINT 3	De Kluis Veeliedenstraat	663
16:41	16:31	16:21	25,7		162,6		Panoramastraat		664
16:42	16:32	16:22	25,0		163,3		Appelweg		665
16:42	16:32	16:22	24,9		163,4		Rodestraat		666
16:43	16:32	16:22	24,6		163,7		Hoekje		667
16:44	16:33	16:24	23,6		164,7		Groenstraat		668
16:44	16:34	16:24	23,6		164,7		Terheidse Hoek		669
16:44	16:33	16:24	23,6		164,7		Way in 6		670
16:46	16:35	16:25	22,6	Tielt-Winge	165,8		Heikant		671
16:47	16:36	16:26	22,0		166,3		Kriebekestraat		672
16:48	16:37	16:28	20,7		167,6		Roeselberg		673
16:48	16:37	16:28	20,7		167,6		Roeselberg - 1,3 km - avg. 4% - Max 9,2%		674
16:49	16:38	16:28	20,0		168,3		Motbroekstraat		675
16:51	16:40	16:30	19,2		169,1		Wingerstraat		676
16:51	16:40	16:30	18,8		169,5		Oude Leuvensebaan		677
16:54	16:43	16:33	16,8		171,5		Oude Leuvensebaan		678
16:55	16:44	16:34	16,1		172,2		Blerebergstraat		679
16:55	16:44	16:34	15,7		172,6		Statiestraat		680
16:57	16:45	16:35	14,9	Bekkevoort	173,4		Statiestraat		681
16:57	16:46	16:35	14,7	Tielt-Winge	173,6		Halensebaan		682
16:57	16:46	16:36	14,4	Bekkevoort	173,9		Halensebaan		683

Km/u	Km/u	Km/u		locality	+	icon	Streetname	cross street	nr.
42	44	46	-						
16:59	16:48	16:38	13,0		175,3		Kerkstraat		684
16:59	16:48	16:38	13,0	Beklimming / Climb	175,3		Kerkstraat - 0,8 km - avg. 4,2% - Max 9,3%		685
16:59	16:48	16:38	13,0	Kasseistrook / Cobblestones	175,3		Kasseistrook / Cobblestones	Kerkstraat - 0,8 km	686
17:00	16:49	16:39	12,3		176,0		Driesstraat		687
17:02	16:51	16:40	11,1		177,2		Oude Tiensebaan		688
17:04	16:52	16:42	9,7		178,6		Oude Tiensebaan		689
17:08	16:56	16:46	6,8	Scherpenheuvel-Zichem	181,5		Oude Tiensebaan		690
17:09	16:57	16:46	6,5		181,8		Houwaartstraat		691
17:09	16:57	16:47	6,0		182,3		August Nihoulstraat		692
17:09	16:58	16:47	6,0		182,3		Frans Smeyersstraat		693
17:10	16:58	16:47	5,6		182,7		Frans Smeyersstraat		694
17:11	16:59	16:48	4,9		183,4		Ballaarstraat		695
17:11	16:59	16:48	5,0		183,3		Frans Smeyersstraat		696
17:14	17:02	16:51	2,6		185,7		Prinsenbosstraat		697
17:14	17:02	16:51	2,4	Diest	185,9		Prinsenbosstraat		698
17:14	17:02	16:51	2,4		185,9		Diestsestraat, N10		699
17:16	17:04	16:53	1,0		187,3		Diestsestraat, N10		700
17:17	17:05	16:54	0,3		188,0		Diestsestraat, N10	Deviation	701
17:18	17:06	16:54	0,0		188,3		Finish	Op 't Hof	702