
















































Version:		09/04/2024		 BK Zottegem Elite Dames - Femmes				 BELGIAN CYCLING - EST. 1982 - GO WITH GOLAZO	
Event date									
23.06.2024									
Start		11:00							
Neutral speed		30							
Km/u	Km/u	Km/u		locality	+	icon	Streetname	cross street	nr.
38	41	44	-						
11:00	11:00	11:00	1,8	Start Neutralization	0,0		Verstrek / Départ	Marktplein	1
11:00	11:00	11:00	1,7	Sint-Lievens-Houtem	0,1		Marktplein	Kloosterstraat	2
11:00	11:00	11:00	1,7		0,1		Edgard Tinelstraat	Marktplein	3
11:00	11:00	11:00	1,5		0,3		Fabriekstraat	Diepestraat	4
11:00	11:00	11:00	1,5		0,3		Fabriekstraat	Kapellekouter	5
11:00	11:00	11:00	1,4		0,4		Krabbenijkstraat	Doelstraat	6
11:01	11:01	11:01	1,1		0,7		Krabbenijkstraat	Sint-Lievensstraat	7
11:01	11:01	11:01	1,0		0,8		Krabbenijkstraat	Wittinck	8
11:01	11:01	11:01	1,0		0,8		Krabbenijkstraat	Olmenlaan	9
11:02	11:02	11:02	0,7		1,1		Dries	Dries	10
11:02	11:02	11:02	0,6		1,2		Dries	Dries	11
11:02	11:02	11:02	0,5		1,3		Dries	Broekveld	12
11:03	11:03	11:03	0,0	End neutralization	1,8		Keiberg	Molenkouter Klein Zottegem	13
11:03	11:03	11:03	123,0	Official start	0,0		Keiberg	Molenkouter Klein Zottegem	14
11:03	11:03	11:03	122,8	Sint-Lievens-Houtem	0,2		Keiberg	Letterhoutemdorp	15
11:05	11:05	11:04	122,0		1,0		Hagelkouter	Keiberg Windgat	16
11:05	11:05	11:05	121,9		1,1		Hagelkouter	Keiberg Meulestraat	17
11:05	11:05	11:05	121,7		1,3		Nederweg	Hagelkouter	18
11:05	11:05	11:05	121,7		1,3		Nederweg	Weehage	19
11:07	11:07	11:06	120,6		2,4		Wettersesteenweg N462	Wettersesteenweg N462	20
11:07	11:07	11:07	120,3		2,7		Wettersesteenweg N462	s hondshuffel Letterhoutem	21
11:08	11:08	11:07	119,9		3,1		Wettersesteenweg N462	Wettersesteenweg	22
11:09	11:09	11:08	119,2		3,8		Mgr. Meulemanstraat	s Hondshuffel Bruisbeke	23
11:09	11:09	11:08	119,2		3,8		Mgr. Meulemanstraat	Hauwerzele	24
11:10	11:09	11:09	118,8		4,2		Paardemarkt	Hoeksken	25
11:10	11:10	11:09	118,6		4,4		Marktplein	Marktplein	26
11:10	11:10	11:09	118,6		4,4		Marktplein	Hofkouter	27
11:10	11:10	11:09	118,5		4,5		Marktplein	De Coomansgang	28
11:10	11:10	11:09	118,4		4,6		Marktplein - Passage start	Kloosterstraat	29
11:11	11:10	11:10	118,3		4,7		Edgard Tinelstraat	Marktplein	30
11:11	11:10	11:10	118,1		4,9		Diepestraat	Fabrieksstraat	31
11:11	11:10	11:10	118,1	Helling - Côte	4,9		Helling - Côte - Diepestraat - 1,2 km - Avg 3,5 %		32
11:11	11:11	11:10	117,7		5,3		Diepestraat	Beekstraat	33
11:12	11:11	11:10	117,6		5,4		Diepestraat	Kapelleweg	34
11:12	11:11	11:11	117,5		5,5		Diepestraat	Bosstraat	35
11:13	11:12	11:11	116,9	Herzele	6,1		Houtemstraat	Ouden heirweg	36
11:14	11:14	11:13	115,8		7,2		Houtemstraat	Heibaan	37
11:15	11:14	11:13	115,6		7,4		Houtemstraat	Houtemstraat	38
11:15	11:14	11:13	115,4		7,6		Provincieweg - N46	Provincieweg - N46	39
11:15	11:14	11:13	115,4		7,6		1e Way out - Wedstrijd 9,4 km t.r / mobs 1,7 km r.d		40
11:15	11:14	11:14	115,3		7,7		Provincieweg - N46		41
11:16	11:15	11:14	115,0		8,0		Provincieweg - N46	Speteveld	42
11:16	11:15	11:14	114,8		8,2		Provincieweg - N46	Daalkouterlaan	43
11:17	11:16	11:15	114,4		8,6		Provincieweg - N46	Bergafstraat Merehoekstraat	44
11:17	11:16	11:15	114,2		8,8		Provincieweg - N46	Bovenstraat Lavenderstraat	45
11:17	11:16	11:15	114,0		9,0		Provincieweg - N46	Lavenderstraat	46
11:18	11:17	11:16	113,6		9,4		Provincieweg - N46	Perrestraat Hillegemplein	47

Km/u	Km/u	Km/u		locality	+	icon	Streetname	cross street	nr.
38	41	44	-						
11:18	11:17	11:16	113,6		9,4		Middenberm / llot central		48
11:18	11:17	11:16	113,6		9,4		Provincieweg - N46	Hillegemlein	49
11:18	11:17	11:16	113,4		9,6		Provincieweg - N46	Hillegemlein	50
11:19	11:18	11:17	112,7	Zottegem	10,3		Steenweg op Aalst - N46		51
11:20	11:18	11:17	112,5		10,5		Steenweg op Aalst - N46	Nieuwpoortmolen	52
11:20	11:18	11:17	112,5		10,5		Middenberm / llot central		53
11:20	11:19	11:18	112,4		10,6		Steenweg op Aalst - N46	Oombergenstraat	54
11:20	11:19	11:18	112,2		10,8		Steenweg op Aalst - N46	Minnenbergstraat	55
11:21	11:19	11:18	111,9		11,1		Steenweg op Aalst - N46	Sterstraat	56
11:21	11:19	11:18	111,8		11,2		Europaweg - N42	Europaweg	57
11:21	11:19	11:18	111,8		11,2		Middenberm / llot central		58
11:22	11:20	11:19	111,3		11,7		Europaweg - N42	Kasteeldreef	59
11:22	11:20	11:19	111,2		11,8		Europaweg - N42	Gentse Steenweg	60
11:23	11:21	11:20	110,5		12,5		Europaweg - N42	Veldweg Buke	61
11:25	11:24	11:22	109,0		14,0		Leenstraat	Europaweg	62
11:25	11:24	11:22	109,0		14,0		2e Way out - Wedstrijd 10,4 km t.l /mobs 3,5 km r.d		63
11:25	11:24	11:22	108,9		14,1		Leenstraat	Ballingsweg	64
11:26	11:24	11:22	108,8		14,2		Leenstraat	Stenenmolen	65
11:26	11:24	11:23	108,6		14,4		Leenstraat	Keistraat	66
11:26	11:25	11:23	108,3		14,7		Leenstraat	Hogeweg	67
11:27	11:25	11:24	107,9		15,1		Leenstraat	Klabot Diepeweg	68
11:27	11:26	11:24	107,6	Herzele	15,4		Hoogstraat		69
11:29	11:27	11:25	106,9		16,1		Hoogstraat	duivelsvoetstap	70
11:29	11:27	11:25	106,6		16,4		Hoogstraat	Koekelberg	71
11:30	11:28	11:26	106,0		17,0		Hoogstraat	Hofstadstraat	72
11:30	11:28	11:26	105,9		17,1		Hoogstraat	Bloemenstraat	73
11:30	11:28	11:27	105,7		17,3		Oudendries	Trotstraat Hoogstraat	74
11:31	11:29	11:27	105,6		17,4		Oudendries	Oudendries	75
11:31	11:29	11:27	105,6		17,4		Oudendries	Oudendries	76
11:31	11:29	11:27	105,4		17,6		Burgemeester Matthysstraat	Schoolstraat	77
11:31	11:29	11:27	105,3		17,7		Burgemeester Matthysstraat	Graaf du Parclaan	78
11:31	11:29	11:28	105,1		17,9		Kerkstraat	Kerkstraat	79
11:31	11:29	11:28	105,1		17,9		1e Way in		80
11:32	11:30	11:28	104,9		18,1		Kerkstraat	Kerkstraat	81
11:32	11:30	11:28	104,8		18,2		Groenlaan	Peperstraat	82
11:32	11:30	11:28	104,7		18,3		Groenlaan	Leeuwstraatje	83
11:32	11:30	11:28	104,6		18,4		Groenlaan	Groenlaan	84
11:32	11:30	11:28	104,4		18,6		Groenlaan	Schoolstraat	85
11:33	11:30	11:29	104,3		18,7		Arestraat	Hoogstraat	86
11:33	11:30	11:29	104,3		18,7		Arestraat	Wolvenstraat	87
11:33	11:31	11:29	104,0		19,0		Arestraat	Straatje	88
11:33	11:31	11:29	103,9		19,1		Arestraat	Bloemenstraat	89
11:33	11:31	11:29	103,8		19,2		Arestraat	Lauwveldweg	90
11:34	11:31	11:29	103,7		19,3		Arestraat	Koekelberg	91
11:34	11:31	11:30	103,6		19,4		Arestraat	Arestraat	92
11:34	11:32	11:30	103,4		19,6		Arestraat	Bokstraat	93
11:35	11:33	11:31	102,8		20,2		Arestraat	Ter Erpenlos	94
11:37	11:34	11:32	101,7		21,3		Arestraat	Spelstraat	95
11:37	11:35	11:32	101,5		21,5		Ter Biest	Schonenberg Kruisweg	96
11:38	11:35	11:33	101,2		21,8		Ter Biest	Ter Biest	97

Km/u	Km/u	Km/u		locality	+	icon	Streetname	cross street	nr.
38	41	44	-						
11:38	11:35	11:33	100,9		22,1	↑	Ter Biest	Ter Biest	98
11:38	11:36	11:34	100,7		22,3	↑	Ter Biest	St Lievensplein	99
11:38	11:36	11:34	100,6		22,4	↗	Populierenstraat	Kauwstraat	100
11:38	11:36	11:34	100,6		22,4	↑	Populierenstraat	St Lievensplein	101
11:39	11:36	11:34	100,5		22,5	↑	Populierenstraat	St Lievensplein	102
11:39	11:36	11:34	100,2		22,8	↑	Schipstraat	Zonneveld Steenhuizenstraat	103
11:40	11:37	11:35	99,9		23,1	↑	Schipstraat	Tervarent	104
11:40	11:37	11:35	99,8		23,2	↑	Schipstraat	Korrestraat	105
11:41	11:38	11:36	98,9		24,1	↑	Schipstraat	Leugenstraat Vossenhoek	106
11:42	11:39	11:36	98,6		24,4	↑	Erwetegemstraat	Gentweg	107
11:42	11:39	11:36	98,6		24,4	🚲	2e way in		108
11:42	11:39	11:37	98,3		24,7	Y	Vinkenhoek	Armstraat	109
11:43	11:40	11:37	98,0		25,0	↑	Vinkenhoek	Trot	110
11:44	11:41	11:38	97,1	Zottegem	25,9	↗	Luiveld	Luiveld	111
11:45	11:42	11:40	96,3		26,7	Y	Potaardestraat	Gaverland	112
11:47	11:44	11:41	95,0		28,0	↗	Klemhoutstraat	Klemhoutstraat	113
11:47	11:44	11:41	95,0	Helling - Côte	28,0	⚠️	Helling - Côte - Klemhoutstraat - 1,8 km - Avg 3,0 %		114
11:48	11:45	11:42	94,7		28,3	↑	Klemhoutstraat	Biestweg	115
11:48	11:45	11:42	94,4		28,6	↑	Klemhoutstraat	Poortweg	116
11:49	11:46	11:43	93,8		29,2	↑	Klemhoutstraat	Kleimaat	117
11:49	11:46	11:43	93,7		29,3	↶	Ten Ede	Smisshoek	118
11:49	11:46	11:43	93,7		29,3	🚰	Brug Spoorweg / Pont CDF		119
11:49	11:46	11:43	93,7		29,3	↑	Ten Ede	Korte Hage	120
11:50	11:46	11:43	93,6		29,4	↑	Ten Ede	Engelstraat	121
11:50	11:46	11:43	93,4		29,6	↑	Ten Ede	Polder	122
11:50	11:47	11:44	93,3		29,7	↑	Ten Ede	Emmerstraat	123
11:50	11:47	11:44	93,2		29,8	↑	Ten Ede	Keiberg	124
11:50	11:47	11:44	93,1		29,9	↑	Ten Ede	Lentestraat Steenbergen	125
11:51	11:47	11:44	92,8		30,2	↑	Ten Ede	Ter Heiden	126
11:51	11:47	11:44	92,7		30,3	↑	Ten Ede	Klein Holland	127
11:52	11:48	11:45	92,0		31,0	↑	Ten Ede	Faliestraat	128
11:52	11:49	11:46	91,9		31,1	↗	Faliestraat	Hazestraat	129
11:52	11:49	11:46	91,9		31,1	🚲	3e Way out - Wedstrijd 6,9 km t.l / mobs 2,1 km r.d		130
11:53	11:49	11:46	91,7		31,3	↑	Faliestraat	Lilarestaat Openveldweg	131
11:53	11:49	11:46	91,7		31,3	↑	Faliestraat	St Hubertusplein	132
11:53	11:49	11:46	91,6		31,4	Y	Brakelstraat	Oudenhovestraat St Hubertusplein	133
11:53	11:49	11:46	91,5		31,5	↑	Brakelstraat	Caneghem	134
11:53	11:49	11:46	91,4		31,6	↑	Brakelstraat	Lilarestaat Processieweg	135
11:54	11:50	11:47	90,9		32,1	↑	Brakelstraat	Ruggebeekstraat	136
11:54	11:50	11:47	90,8	Brakel	32,2	Y	Kasteeldreef	Berendries	137
11:54	11:50	11:47	90,8		32,2	↑	Kasteeldreef	Kapittel	138
11:55	11:51	11:48	90,0		33,0	↑	Kasteeldreef	Elverenberg	139
11:56	11:52	11:49	89,5		33,5	↗	Meerij	Molenberg Kraaiestee	140
11:56	11:53	11:49	89,2		33,8	↑	Meerij	Pontweg	141
11:57	11:53	11:50	88,8		34,2	↑	Meerij	Strichtstraat	142
11:57	11:53	11:50	88,6		34,4	↑	Meerij	Ruiterij	143
11:58	11:54	11:50	88,4		34,6	↑	Meerij	Ruiterij	144
11:58	11:54	11:50	88,3		34,7	↑	Guido Gezellestraat	Nieuwstraat St Sebastiaansplein	145
11:58	11:54	11:51	88,2		34,8	↑	Guido Gezellestraat	Groenstraat	146
11:58	11:54	11:51	88,1		34,9	↗	Heksteelstraat	Lepelstraat	147

Km/u	Km/u	Km/u		locality	+	icon	Streetname	cross street	nr.
38	41	44	-						
11:58	11:54	11:51	88,1		34,9	↑	Heksteelstraat	Burgweg	148
11:58	11:54	11:51	88,0		35,0	↑	Heksteelstraat	Hovendaal	149
11:59	11:55	11:51	87,8		35,2	↑	Heksteelstraat	Hovendaal	150
11:59	11:55	11:52	87,3		35,7	↑	Boembeke	Poorterij	151
12:00	11:56	11:52	86,9		36,1	↗	Boembeke	Borgveld	152
12:01	11:57	11:53	86,5		36,5	↑	Boembeke-Langendries	Boembeekstraat	153
12:02	11:57	11:54	86,0	Zottegem	37,0	↑	Langendries	Kraaijenest	154
12:02	11:57	11:54	85,9		37,1	↑	Langendries	Verrendries	155
12:02	11:57	11:54	85,9	Helling - Côte	37,1	⚠	Helling - Côte - Langendries Hostellerie - 1,3 km - Avg 4,3 %		156
12:02	11:58	11:54	85,4		37,6	↗	Langendries	Verrendries	157
12:03	11:58	11:55	85,2		37,8	↑	Langendries	Klappaardlos	158
12:03	11:59	11:55	85,0		38,0	↶	Kortendries	Langendries	159
12:03	11:59	11:55	85,0		38,0	🛵	3e way in		160
12:04	11:59	11:55	84,6		38,4	↷	Roter	Wolvenhoek	161
12:04	12:00	11:56	84,4		38,6	↑	Roter	Kouterlos	162
12:04	12:00	11:56	84,2		38,8	↶	Slijpstraat	Smisstraat	163
12:05	12:01	11:57	83,6		39,4	↗	Slijpstraat	Steenland	164
12:06	12:01	11:57	83,4		39,6	↑	Slijpstraat	Molenhoek	165
12:07	12:03	11:58	82,4		40,6	↑	Slijpstraat	Borstmolenstraat	166
12:08	12:03	11:59	82,2	Zwalm	40,8	↶	Zottegemsesteenweg, N454	Rijkestraat	167
12:08	12:03	11:59	82,1		40,9	↑	Zottegemsesteenweg, N454	Machelgemstr	168
12:08	12:03	11:59	81,9		41,1	↑	Zottegemsesteenweg, N454	Zottegemsesteenweg	169
12:08	12:04	11:59	81,7		41,3	↑	Zottegemsesteenweg, N454	Machelgemstraat	170
12:09	12:05	12:00	81,0		42,0	↑	Zottegemsesteenweg, N454	Huttegemstraat Sint-Annastraat	171
12:11	12:06	12:01	80,3		42,7	⚠	Middenberm / Ilot central		172
12:11	12:06	12:01	80,3		42,7	↷	Zuidlaan, N415	Hooglaan	173
12:11	12:06	12:01	80,2		42,8	⚠	Middenberm / Ilot central		174
12:11	12:06	12:02	80,0		43,0	↑	Zuidlaan, N415	Gerrestraat	175
12:12	12:07	12:02	79,5		43,5	↷	Borstekouterstraat	Zuidlaan Wijlegem	176
12:13	12:08	12:03	78,9		44,1	↑	Borstekouterstraat	Wijkhuis	177
12:14	12:09	12:04	78,3		44,7	↑	Borstekouterstraat	Fonteinstraat Huttegemstraat	178
12:14	12:09	12:04	78,2		44,8	↑	Borstekouterstraat	Machelgemstraat	179
12:14	12:09	12:05	77,9		45,1	↑	Borstekouterstraat	Herpelstraat	180
12:15	12:10	12:05	77,6		45,4	↑	Paddestraat	Borstekouterstraat	181
12:15	12:10	12:05	77,6	Spoorweg /chemin de fer	45,4	⚠	Passage Spoorweg /chemin de fer	122/76	182
12:15	12:10	12:05	77,5		45,5	↑	Paddestraat	Koedrevestraat	183
12:15	12:10	12:05	77,3		45,7	🛖	Kassestrook Paddestraat - 2300 m		184
12:16	12:11	12:06	76,8	Zottegem	46,2	↘	Paddestraat	Knutsegemstraat	185
12:17	12:11	12:07	76,5		46,5	↗	Paddestraat	Ruddershovestraat	186
12:17	12:12	12:07	75,9		47,1	↑	Paddestraat	Crombélos	187
12:18	12:12	12:08	75,6		47,4	↑	Paddestraat	Wijngaardshaag	188
12:18	12:13	12:08	75,3		47,7	↑	Paddestraat	Molenlos	189
12:19	12:13	12:09	75,0		48,0	↑	Paddestraat	Doolbosweg	190
12:19	12:13	12:09	75,0		48,0	↶	Lieve Heerstraat	Kerklandstraat Romeins Plein	191
12:19	12:14	12:09	74,8		48,2	⚠	Provinciebaan	Provinciebaan opstalstraat	192
12:20	12:14	12:09	74,5		48,5	↑	Provinciebaan	Julius Caesarweg	193
12:20	12:15	12:10	74,1		48,9	↑	Provinciebaan	Slachthuisstraat Zwartestraat	194
12:20	12:15	12:10	74,1		48,9	↑	Provinciebaan	Velzekestraat	195
12:21	12:15	12:10	73,6		49,4	↑	Provinciebaan	Steenbekestraat Lippensweg	196
12:22	12:16	12:11	73,2		49,8	↑	Provinciebaan	Pandelaarstraat	197


Km/u	Km/u	Km/u		locality	+	icon	Streetname	cross street	nr.
38	41	44	-						
12:23	12:17	12:12	72,7	Oosterzele	50,3		Elenestraat	Leenstraat Elenestraat	198
12:23	12:17	12:12	72,7	Zottegem	50,3		Elenestraat	Oudebaan	199
12:23	12:18	12:13	72,1		50,9		Elenestraat	Baron Boudewijnstraat Dassegemstraat	200
12:24	12:18	12:13	71,9	Opkomst lokaal parcours	51,1		Elenestraat	Baron Idès Della Failleplein LeopoldIII-str	201
12:24	12:18	12:13	71,8		51,2		Elenestraat	Molenbeekstraat Rijkbos	202
12:24	12:18	12:13	71,8	Feeding zone	51,2		Bevoorradingzone Zone de ravitaillement	Molenbeekstraat Rijkbos	203
12:24	12:18	12:13	71,6		51,4		Elenestraat	Boskouterweg	204
12:24	12:18	12:13	71,0	Litterzone	52,0		Litterzone	S:Lippenseweg - E: Grote Lage	205
12:25	12:19	12:14	71,0		52,0		Elenestraat	Lippenseweg	206
12:26	12:20	12:15	70,6		52,4		Elenestraat	Kleine Lage	207
12:26	12:20	12:15	70,6		52,4		Elenestraat	Grote Lage	208
12:26	12:20	12:15	70,5		52,5		Elenestraat	Grote Lage	209
12:26	12:20	12:15	70,3		52,7		Elenestraat	Beislovenstraat	210
12:26	12:20	12:15	70,2		52,8		Bruggenhoek, N462	Désiré Van den Bosschestraat	211
12:27	12:21	12:15	70,1		52,9		Bruggenhoek	Voetbalstraat	212
12:27	12:21	12:16	69,9		53,1		Brug Spoorweg / Pont CDF		213
12:27	12:21	12:16	69,9		53,1		Buke	Meengracht	214
12:27	12:21	12:16	69,7		53,3		Buke	Arthur Gevaertlaan	215
12:27	12:21	12:16	69,7		53,3		Buke	Buke	216
12:28	12:21	12:16	69,5		53,5		Buke	Vandendriesschestr	217
12:29	12:22	12:17	68,9		54,1		Buke	Rijkbos	218
12:29	12:23	12:17	68,7		54,3		Buke	Bosstraat Ter Kameren	219
12:29	12:23	12:17	68,7		54,3		1e passage finish - 3 laps to go - 22,9 km		220
12:29	12:23	12:17	68,6		54,4		Middenberm / llot central		221
12:29	12:23	12:17	68,5		54,5		Gentse steenweg	Gentse stwg Buke	222
12:30	12:23	12:18	68,2		54,8		Gentse steenweg	Spelaanstraat Ter Kameren	223
12:30	12:24	12:19	67,7		55,3		Bijlokestraat	Sluizeken Gentse stwg	224
12:30	12:24	12:19	67,7		55,3		Middenberm / llot central		225
12:31	12:24	12:19	67,6		55,4		Bijlokestraat	St Niklaasstraat	226
12:31	12:24	12:19	67,6		55,4		Bijlokestraat	Cypresstraat Hyacintstraat	227
12:31	12:24	12:19	67,6		55,4		Bijlokestraat	Anemonestraat	228
12:31	12:25	12:19	67,3		55,7		Bijlokestraat	Seringenstraat	229
12:31	12:25	12:19	67,1		55,9		Bijlokestraat	Lijsterbessenstraat	230
12:31	12:25	12:19	67,1		55,9		Bijlokestraat	Eikenstraat	231
12:32	12:25	12:20	66,9		56,1		Versmalling / rétrécissement		232
12:32	12:25	12:20	66,9		56,1		Middenberm / llot central		233
12:32	12:25	12:20	66,8		56,2		Bijlokestraat	Beukenstraat	234
12:32	12:25	12:20	66,7		56,3		Arthur Gevaertlaan	Deinsbekestraat A.Gevaertstr	235
12:32	12:25	12:20	66,7		56,3		Arthur Gevaertlaan	Magnoliastr	236
12:32	12:26	12:20	66,5		56,5		Arthur Gevaertlaan	Tramstatie A. Goffaertstr	237
12:32	12:26	12:20	66,4		56,6		Arthur Gevaertlaan	Baronsweg Kleine Deinsbekestraat	238
12:32	12:26	12:20	66,4		56,6		Grotenbergestraat	GrotenBergestraat	239
12:32	12:26	12:20	66,4		56,6		Grotenbergestraat	Doornweg	240
12:33	12:26	12:20	66,3		56,7		Grotenbergestraat	Baronsweg	241
12:33	12:26	12:21	66,2		56,8		Versmalling / rétrécissement		242
12:33	12:26	12:21	66,1		56,9		Grotenbergestraat	Kollegestraat	243
12:33	12:26	12:21	66,1		56,9		Grotenbergestraat	Vijverstraat	244
12:33	12:27	12:21	65,9	Helling - Côte	57,1		Helling - Côte - Grotebergestraat - 0,8 km - Avg 3,6 %		245
12:34	12:27	12:21	65,7		57,3		Grotenbergestraat	Vogelzang	246
12:34	12:27	12:21	65,6		57,4		Grotenbergestraat	Kurenbos GrotenBergestraat	247

Km/u	Km/u	Km/u		locality	+	icon	Streetname	cross street	nr.
38	41	44	-						
12:34	12:27	12:22	65,5		57,5	↑	Grotenbergestraat	Kurenbos GrotenBergestraat	248
12:34	12:28	12:22	65,3		57,7	↑	Grotenbergestraat	A. de Rouckstr	249
12:34	12:28	12:22	65,3		57,7	↻	Parkstraat	Grotstraat	250
12:35	12:28	12:22	64,8		58,2	↻	Gentse steenweg	Gentse stwg	251
12:35	12:28	12:22	64,8		58,2	↑	Gentse steenweg	Doolstraat	252
12:35	12:28	12:22	64,8		58,2	↑	Gentse steenweg	Pardassenhoek	253
12:36	12:29	12:24	64,0		59,0	↑	Gentse steenweg	Uitrit Europaweg	254
12:37	12:30	12:24	63,7		59,3	🚦	Langestraat, N454	Europaweg	255
12:37	12:30	12:24	63,6		59,4	↑	Langestraat, N454	Driebunderstraat	256
12:39	12:32	12:26	62,5		60,5	↑	Godveerdegemstraat	Tweekerkenstraat Doolstraat	257
12:39	12:32	12:26	62,1		60,9	↑	Godveerdegemstraat	Jasmijnstraat Bevegemstraat	258
12:40	12:33	12:27	61,7		61,3	↑	Godveerdegemstraat	Sportstraat	259
12:40	12:33	12:27	61,6		61,4	↑	Godveerdegemstraat	Acacialaan	260
12:40	12:33	12:27	61,6		61,4	⚠	Middenberm / llot central	Godveerdegemstraat	261
12:40	12:33	12:27	61,6		61,4	↑	Godveerdegemstraat	Uitrit ziekenhuis	262
12:40	12:33	12:27	61,4		61,6	↻	Godveerdegemstraat	Broeder mares Kastanjelaan	263
12:41	12:34	12:27	61,2		61,8	↑	Godveerdegemstraat	De Colfmackerstraat	264
12:41	12:34	12:27	61,2		61,8	↑	Godveerdegemstraat	Groenstraat	265
12:41	12:34	12:28	61,0		62,0	↑	Leonce Roelsstraat	St Annastraat Eindeken	266
12:41	12:34	12:28	60,9		62,1	↑	Van Aelbroekstraat	Kleine Nieuwstraat	267
12:41	12:34	12:28	60,8		62,2	↑	Van Aelbroekstraat	Kazernestraat	268
12:42	12:34	12:28	60,6		62,4	↑	Stationsplein	Sationsplein	269
12:42	12:34	12:28	60,6		62,4	↻	Stationsstraat		270
12:42	12:35	12:28	60,5		62,5	⚠	Versmalling / rétrécissement	Nieuwstraat	271
12:42	12:35	12:28	60,5		62,5	↑	Markt	Zavel	272
12:42	12:35	12:28	60,4		62,6	↻	Markt	Hoogstraat	273
12:42	12:35	12:28	60,4		62,6	↑	Heldenlaan	Arthur Scheirisstraat	274
12:42	12:35	12:29	60,2		62,8	↑	Heldenlaan	Neerhostraat Laurens de Metsstraat	275
12:42	12:35	12:29	60,0		62,9	⚠	Middenberm / llot central		276
12:43	12:35	12:29	60,1		63,0	↻	Graaf van Egmontstraat	Heldenlaan	277
12:43	12:35	12:29	59,5		63,1	↻	Kasteelstraat	Meersstraat	278
12:43	12:35	12:29	59,9		63,1	↑	Kasteelstraat	Neerhofstraat	279
12:43	12:35	12:29	59,9		63,1	↻	Molenkouter	Kasteelstraat	280
12:43	12:36	12:29	59,7		63,3	↑	Molenkouter	Weidestraat	281
12:43	12:36	12:29	59,7		63,3	↻	Wolvenstraat	Molenkouter	282
12:44	12:36	12:30	59,4		63,6	↑	Wolvenstraat	Lebergstraat	283
12:44	12:36	12:30	59,4		63,6	↑	Wolvenstraat	Hoogstraat	284
12:44	12:36	12:30	59,3		63,7	↻	Meire	Meerlaan	285
12:44	12:37	12:30	59,1		63,9	↑	Meire	Ledeberglos	286
12:44	12:37	12:30	59,0		64,0	↻	Meileveld	Ledebergstraat St.-Andriesstnwg	287
12:44	12:37	12:30	59,0		64,0	🚲	4e way out - Wedstrijd 5,9 km l.a /mobs 1,1 km r.d		288
12:44	12:37	12:31	58,9		64,1	↑	Meileveld	Brouwerijstraat	289
12:44	12:37	12:31	58,9		64,1	Y	Meileveld	Pastoriestraat Meileveld	290
12:46	12:38	12:32	58,1		64,9	↑	Wurmendries	Traveins	291
12:46	12:38	12:32	57,9		65,1	Y	Eekhout		292
12:47	12:39	12:33	57,4		65,6	↑	Eekhout	Bosveldstraat	293
12:47	12:40	12:33	57,1		65,9	Y	Eekhout		294
12:47	12:40	12:33	57,1		65,9	↻	De Vlamme	De Vlamme	295
12:49	12:41	12:34	56,2		66,8	↻	Ten Bosse	Ten Bosse	296
12:50	12:42	12:35	55,6		67,4	↻	Kruiswaterplein	Ten Bosse	297

Km/u	Km/u	Km/u		locality	+	icon	Streetname	cross street	nr.
38	41	44	-						
12:50	12:42	12:35	55,6		67,4		Kasseistrook Kruiswaterplein 200 m		298
12:50	12:42	12:35	55,4		67,6		Traveins	Smisstraat Ten Bosse	299
12:50	12:43	12:36	55,0		68,0		Krommestraat	Traveins	300
12:52	12:44	12:37	54,1		68,9		Molenhoek	Molenhoek	301
12:52	12:44	12:37	54,1		68,9		Brug Spoorweg / Pont CDF		302
12:53	12:45	12:38	53,2		69,8		Sint Andriessteenweg	Rijkestraat	303
12:53	12:45	12:38	53,2		69,8		Strijpenplein	Sint Andriessteenweg	304
12:53	12:45	12:38	53,1		69,9		Beugelstraat	Strijpenplein	305
12:53	12:45	12:38	53,1		69,9		4e way in	Langeweg	306
12:54	12:46	12:39	52,9		70,1		Beugelstraat	Beugelstraat	307
12:54	12:46	12:39	52,9		70,1		Beugelstraat	Veldstraat	308
12:54	12:46	12:39	52,7		70,3		Beugelstraat	Hagelenberg	309
12:55	12:47	12:40	52,2		70,8		Beugelstraat	Hondenbos	310
12:56	12:47	12:40	51,7		71,3		Beugelstraat	Beugelstraat	311
12:56	12:48	12:40	51,6		71,4		Beugelstraat	Beugelstraat	312
12:56	12:48	12:41	51,4		71,6		Beugelstraat	Kouterken	313
12:56	12:48	12:41	51,4		71,6		Beugelstraat	Gehuchte	314
12:56	12:48	12:41	51,3		71,7		Lippenhovestraat	Beugelstraat	315
12:56	12:48	12:41	51,2		71,8		Kasseistrook Lippenhovestraat 1200 m	Kerklandstraat Gehuchte	316
12:57	12:48	12:41	51,0		72,0		Lippenhovestraat	Zwartestraat Blarenhoek	317
12:57	12:49	12:42	50,8		72,2		Lippenhovestraat	Urnenstraat	318
12:57	12:49	12:42	50,7		72,3		Lippenhovestraat	Velzekestraat Velzekestraat	319
12:58	12:50	12:43	50,1		72,9		Lippenhovestraat	Lippenseweg Lippenseweg	320
13:00	12:51	12:44	49,2		73,8		Baron idès della Failleplein	Kouterstraat Boudewijnstraat	321
13:00	12:51	12:44	49,1		73,9		Baron idès della Failleplein	Molenbeekstraat	322
13:00	12:51	12:44	49,1		73,9		Elenestraat	Elenestraat L. III Str	323
13:00	12:52	12:44	48,9		74,1		Elenestraat	Molenbeekstraat Rijkbos	324
13:00	12:52	12:44	48,9	Feeding zone	74,1		Bevoorradingzone Zone de ravitaillement		325
13:01	12:53	12:45	48,1	Litterzone	74,9		Litterzone		326
13:01	12:53	12:45	48,1		74,9		Elenestraat	Lippenseweg	327
13:02	12:53	12:46	47,8		75,2		Elenestraat	Kleine Lage	328
13:02	12:53	12:46	47,8		75,2		Elenestraat	Grote Lage	329
13:02	12:53	12:46	47,7		75,3		Elenestraat	Grote Lage	330
13:02	12:54	12:46	47,5		75,5		Elenestraat	Beislovenstraat	331
13:03	12:54	12:46	47,3		75,7		Bruggenhoek, N462	Désiré Van den Bosschestraat	332
13:03	12:54	12:46	47,3		75,7		Bruggenhoek	Voetbalstraat	333
13:03	12:54	12:46	47,2		75,8		Brug Spoorweg / Pont CDF		334
13:03	12:54	12:47	47,1		75,9		Buke	Meengracht	335
13:03	12:54	12:47	46,9		76,1		Buke	Arthur Gevaertlaan	336
13:03	12:55	12:47	46,8		76,2		Buke	Buke	337
13:04	12:55	12:47	46,6		76,4		Buke	Vandendriesschestr	338
13:04	12:55	12:48	46,2		76,8		Buke	Rijkbos	339
13:05	12:56	12:48	45,9		77,1		Buke	Bosstraat Ter Kameron	340
13:05	12:56	12:48	45,8		77,2		2e passage finish - 2 laps to go - 22,9 km		341
13:05	12:56	12:49	45,7		77,3		Middenberm / Ilot central		342
13:05	12:56	12:49	45,6		77,4		Gentse steenweg		343
13:07	12:58	12:50	44,8		78,2		Bijlokestraat		344
13:07	12:58	12:50	44,8		78,2		Middenberm / Ilot central		345
13:07	12:58	12:50	44,7		78,3		Bijlokestraat		346
13:08	12:59	12:51	44,0		79,0		Versmalling / rétrécissement		347

Km/u	Km/u	Km/u		locality	+	icon	Streetname	cross street	nr.
38	41	44	-						
13:08	12:59	12:51	44,0		79,0		Middenberm / Ilot central		348
13:08	12:59	12:51	43,8		79,2		Arthur Gevaertlaan		349
13:09	12:59	12:52	43,5		79,5		Grotenbergestraat		350
13:09	13:00	12:52	43,3		79,7		Versmalling / rétrécissement		351
13:09	13:00	12:52	43,0	Helling - Côte	80,0		Helling - Côte - Grotebergestraat - 0,8 km - Avg 3,6 %		352
13:10	13:01	12:53	42,4		80,6		Parkstraat		353
13:11	13:02	12:54	41,9		81,1		Gentse steenweg		354
13:13	13:03	12:55	40,8		82,2		Langestraat, N454		355
13:15	13:05	12:57	39,6		83,4		Godveerdegemstraat		356
13:16	13:06	12:58	38,7		84,3		Middenberm / Ilot central		357
13:17	13:07	12:58	38,5		84,5		Godveerdegemstraat		358
13:17	13:07	12:59	38,1		84,9		Leonce Roelsstraat		359
13:17	13:07	12:59	38,0		85,0		Van Aelbroekstraat		360
13:18	13:08	12:59	37,7		85,3		Stationsplein		361
13:18	13:08	12:59	37,7		85,3		Stationsstraat		362
13:18	13:08	13:00	37,6		85,4		Versmalling / rétrécissement		363
13:18	13:08	13:00	37,6		85,4		Markt		364
13:18	13:08	13:00	37,5		85,5		Markt		365
13:18	13:08	13:00	37,5		85,5		Heldenlaan		366
13:18	13:08	13:00	37,1		85,6		Middenberm / Ilot central		367
13:18	13:09	13:00	37,2		85,7		Graaf van Egmontstraat		368
13:19	13:09	13:01	36,6		86,1		Kasteelstraat		369
13:19	13:09	13:01	37,0		86,1		Molenkouter		370
13:19	13:09	13:01	36,8		86,2		Wolvenstraat		371
13:20	13:10	13:01	36,4		86,6		Meire		372
13:20	13:10	13:02	36,1		86,9		Meileveld		373
13:20	13:10	13:02	36,1		86,9		4e way out - Wedstrijd 5,9 km l.a /mobs 1,1 km r.d		374
13:20	13:10	13:02	36,0		87,0		Meileveld		375
13:22	13:12	13:03	35,2		87,8		Wurmendries		376
13:22	13:12	13:03	35,0		88,0		Eekhout		377
13:23	13:13	13:04	34,2		88,8		Eekhout		378
13:23	13:13	13:04	34,2		88,8		De Vlamme		379
13:25	13:14	13:05	33,3		89,7		Ten Bosse		380
13:26	13:15	13:06	32,7		90,3		Kruiswaterplein		381
13:26	13:15	13:06	32,7		90,3		Kasseistrook Kruiswaterplein 200 m		382
13:26	13:16	13:07	32,5		90,5		Traveins		383
13:27	13:16	13:07	32,1		90,9		Krommestraat		384
13:28	13:17	13:08	31,2		91,8		Molenhoek		385
13:28	13:17	13:08	31,2		91,8		Brug Spoorweg / Pont CDF		386
13:29	13:19	13:10	30,3		92,7		Sint Andriessteenweg		387
13:29	13:19	13:10	30,3		92,7		Strijpenplein		388
13:30	13:19	13:10	30,2		92,8		Beugelstraat		389
13:30	13:19	13:10	30,2		92,8		4e way in		390
13:32	13:22	13:12	28,4		94,6		Lippenhovestraat		391
13:33	13:22	13:12	28,3		94,7		Kasseistrook Lippenhovestraat 1200 m		392
13:36	13:25	13:15	26,3		96,7		Baron idès della Failleplein		393
13:36	13:25	13:15	26,2		96,8		Elenestraat		394
13:36	13:25	13:15	25,8	Feeding zone	97,0		Bevoorradingzone Zone de ravitaillement		395
13:38	13:26	13:16	25,0	Litterzone	97,8		Litterzone		396
13:39	13:27	13:18	24,4		98,6		Bruggenhoek, N462		397

Km/u	Km/u	Km/u		locality	+	icon	Streetname	cross street	nr.
38	41	44	-						
13:39	13:28	13:18	24,3		98,7		Brug Spoorweg / Pont CDF		398
13:39	13:28	13:18	24,2		98,8		Buke		399
13:39	13:28	13:18	24,0		99,0		Buke		400
13:40	13:28	13:19	23,7		99,3		Buke		401
13:41	13:30	13:20	22,9		100,1		3e passage finish - 1 lap to go - 22,9 km		402
13:41	13:30	13:20	22,8		100,2		Middenberm / Ilot central		403
13:41	13:30	13:20	22,7		100,3		Gentse steenweg		404
13:43	13:31	13:21	21,9		101,1		Bijlokestraat		405
13:43	13:31	13:21	21,9		101,1		Middenberm / Ilot central		406
13:43	13:31	13:21	21,8		101,2		Bijlokestraat		407
13:44	13:32	13:22	21,1		101,9		Versmalling / rétrécissement		408
13:44	13:32	13:22	21,1		101,9		Middenberm / Ilot central		409
13:44	13:32	13:22	21,0		102,0		Bijlokestraat		410
13:44	13:33	13:22	20,9		102,1		Arthur Gevaertlaan		411
13:45	13:33	13:23	20,6		102,4		Grotenbergestraat		412
13:45	13:33	13:23	20,4		102,6		Versmalling / rétrécissement		413
13:46	13:34	13:23	20,1	Helling - Côte	102,9		Helling - Côte - Grotebergestraat - 0,8 km - Avg 3,6 %		414
13:47	13:35	13:24	19,5		103,5		Parkstraat		415
13:47	13:35	13:25	19,0		104,0		Gentse steenweg		416
13:49	13:37	13:26	17,9		105,1		Langestraat, N454		417
13:51	13:39	13:28	16,7		106,3		Godveerdegemstraat		418
13:52	13:40	13:29	15,8		107,2		Middenberm / Ilot central		419
13:53	13:40	13:30	15,6		107,4		Godveerdegemstraat		420
13:53	13:41	13:30	15,2		107,8		Leonce Roelsstraat		421
13:53	13:41	13:30	15,1		107,9		Van Aelbroekstraat		422
13:54	13:41	13:31	14,8		108,2		Stationsplein		423
13:54	13:41	13:31	14,8		108,2		Stationsstraat		424
13:54	13:42	13:31	14,7		108,3		Versmalling / rétrécissement		425
13:54	13:42	13:31	14,7		108,3		Markt		426
13:54	13:42	13:31	14,6		108,4		Markt		427
13:54	13:42	13:31	14,6		108,4		Heldenlaan		428
13:55	13:42	13:31	14,2		108,8		Middenberm / Ilot central		429
13:55	13:42	13:31	14,3		108,7		Graaf van Egmontstraat		430
13:56	13:43	13:32	13,7		109,3		Kasteelstraat		431
13:56	13:43	13:32	14,1		109,4		Molenkouter		432
13:56	13:43	13:32	13,9		109,4		Wolvenstraat		433
13:56	13:43	13:32	13,5		109,5		Meire		434
13:56	13:44	13:33	13,2		109,8		Meileveld		435
13:56	13:44	13:33	13,2		109,8		4e way out - Wedstrijd 5,9 km l.a /mobs 1,1 km r.d		436
13:57	13:44	13:33	13,1		109,9		Meileveld		437
13:57	13:44	13:33	13,1		109,9		Meileveld		438
13:58	13:45	13:34	12,3		110,7		Wurmendries		439
13:58	13:45	13:34	12,1		110,9		Eekhout		440
13:59	13:47	13:35	11,3		111,7		Eekhout		441
13:59	13:47	13:35	11,3		111,7		De Vlamme		442
14:01	13:48	13:37	10,4		112,6		Ten Bosse		443
14:02	13:49	13:37	9,8		113,2		Kruiswaterplein		444
14:02	13:49	13:37	9,8		113,2		Kasseistrook Kruiswaterplein 200 m		445
14:02	13:49	13:38	9,6		113,4		Traveins		446
14:03	13:50	13:38	9,2		113,8		Krommestraat		447

Km/u	Km/u	Km/u		locality	+	icon	Streetname	cross street	nr.
38	41	44	-						
14:04	13:51	13:40	8,3		114,7		Molenhoek		448
14:04	13:51	13:40	8,3		114,7		Brug Spoorweg / Pont CDF		449
14:06	13:52	13:41	7,4		115,6		Sint Andriessteenweg		450
14:06	13:52	13:41	7,4		115,6		Strijpenplein		451
14:06	13:52	13:41	7,3		115,7		Beugelstraat		452
14:06	13:52	13:41	7,3		115,7		4e way in		453
14:06	13:53	13:41	7,1		115,9		Beugelstraat		454
14:09	13:55	13:43	5,5		117,5		Lippenhovestraat		455
14:09	13:55	13:43	5,4		117,6		Kasseistrook Lippenhovestraat 1200 m		456
14:12	13:58	13:46	3,4		119,6		Baron idès della Failleplein		457
14:12	13:58	13:46	3,3		119,7		Elenestraat		458
14:15	14:01	13:49	1,5		121,5		Bruggenhoek, N462		459
14:15	14:01	13:49	1,4		121,6		Brug Spoorweg / Pont CDF		460
14:15	14:01	13:49	1,3		121,7		Buke		461
14:16	14:02	13:49	1,0		122,0		Final km		462
14:16	14:01	13:49	1,1		121,9		Buke		463
14:16	14:02	13:50	0,8		122,2		Buke		464
14:17	14:03	13:51	0,2		122,8		Afleiding / Déviation		465
14:17	14:03	13:51	0,0		123,0		Finish		466