
















































Version:		23/04/2024		 <b>BK Zottegem</b> Elite   Mannen / Hommes				 BELGIAN CYCLING -EST. 1992- GO WITH <b>GOLAZO</b>	
Event date									
23.06.2024									
Start		12:10							
Neutral speed		30							
Km/u	Km/u	Km/u		locality	+	icon	Streetname	cross street	nr.
40	43	46	-						
12:10	12:10	12:10	1,8		0,0		Verstrek / Départ	Marktplein	1
12:10	12:10	12:10	1,7	<b>Sint-Lievens-Houtem</b>	0,1		Marktplein	Kloosterstraat	2
12:10	12:10	12:10	1,7		0,1		Edgard Tinelstraat	Marktplein	3
12:10	12:10	12:10	1,5		0,3		Fabriekstraat	Diepestraat	4
12:10	12:10	12:10	1,5		0,3		Fabriekstraat	Kapellekouter	5
12:10	12:10	12:10	1,4		0,4		Krabbenijkstraat	Doelstraat	6
12:11	12:11	12:11	1,1		0,7		Krabbenijkstraat	Sint-Lievensstraat	7
12:11	12:11	12:11	1,0		0,8		Krabbenijkstraat	Wittinck	8
12:11	12:11	12:11	1,0		0,8		Krabbenijkstraat	Olmenlaan	9
12:12	12:12	12:12	0,7		1,1		Dries	Dries	10
12:12	12:12	12:12	0,6		1,2		Dries	Dries	11
12:12	12:12	12:12	0,5		1,3		Dries	Broekveld	12
12:13	12:13	12:13	0,0		1,8		Keiberg	Molenkouter   Klein Zottegem	13
12:13	12:13	12:13	222,4		0,0		Keiberg	Molenkouter   Klein Zottegem	14
12:13	12:13	12:13	222,2	<b>Sint-Lievens-Houtem</b>	0,2		Keiberg	Letterhoutemdorp	15
12:15	12:15	12:14	221,4		1,0		Hagelkouter	Keiberg   Windgat	16
12:15	12:15	12:15	221,3		1,1		Hagelkouter	Keiberg   Meulestraat	17
12:15	12:15	12:15	221,1		1,3		Nederweg	Hagelkouter	18
12:15	12:15	12:15	221,1		1,3		Nederweg	Weehage	19
12:17	12:16	12:16	220,0		2,4		Wettersesteenweg N462	Wettersesteenweg N462	20
12:17	12:17	12:17	219,7		2,7		Wettersesteenweg N462	s hondshuffel   Letterhoutem	21
12:18	12:17	12:17	219,3		3,1		Wettersesteenweg N462	Wettersesteenweg	22
12:19	12:18	12:18	218,6		3,8		Mgr. Meulemanstraat	s Hondshuffel   Bruisbeke	23
12:19	12:18	12:18	218,6		3,8		Mgr. Meulemanstraat	Hauwerzele	24
12:19	12:19	12:19	218,2		4,2		Paardemarkt	Hoeksken	25
12:20	12:19	12:19	218,0		4,4		Marktplein	Marktplein	26
12:20	12:19	12:19	218,0		4,4		Marktplein	Hofkouter	27
12:20	12:19	12:19	217,9		4,5		Marktplein	De Coomansgang	28
12:20	12:20	12:19	217,8		4,6		Marktplein - Passage start	Kloosterstraat	29
12:20	12:20	12:19	217,7		4,7		Edgard Tinelstraat	Marktplein	30
12:20	12:20	12:19	217,5		4,9		Diepestraat	Fabrieksstraat	31
12:20	12:20	12:19	217,5	<b>Helling - Côte</b>	4,9		Helling - Côte - Diepestraat - 1,2 km - Avg 3,5 %		32
12:21	12:21	12:20	217,1		5,3		Diepestraat	Beekstraat	33
12:21	12:21	12:20	217,0		5,4		Diepestraat	Kapelleweg	34
12:21	12:21	12:20	216,9		5,5		Diepestraat	Bosstraat	35
12:22	12:22	12:21	216,3	<b>Herzele</b>	6,1		Houtemstraat	Ouden heirweg	36
12:24	12:23	12:22	215,2		7,2		Houtemstraat	Heibaan	37
12:24	12:23	12:23	215,0		7,4		Houtemstraat	Houtemstraat	38
12:25	12:24	12:23	214,8		7,6		Provincieweg - N46	Provincieweg - N46	39
12:25	12:24	12:23	214,8		7,6		1e Way out - Wedstrijd 9,4 km t.r / mobs 1,7 km r.d		40
12:25	12:24	12:23	214,7		7,7		Provincieweg - N46		41
12:25	12:24	12:24	214,4		8,0		Provincieweg - N46	Speteveld	42
12:25	12:25	12:24	214,2		8,2		Provincieweg - N46	Daalkouterlaan	43
12:26	12:25	12:24	213,8		8,6		Provincieweg - N46	Bergafstraat   Merehoekstraat	44
12:26	12:25	12:25	213,6		8,8		Provincieweg - N46	Bovenstraat   Lavenderstraat	45
12:27	12:26	12:25	213,4		9,0		Provincieweg - N46	Lavenderstraat	46
12:27	12:26	12:25	213,0		9,4		Provincieweg - N46	Perrestraat   Hillegemlein	47

Km/u	Km/u	Km/u		locality	+	icon	Streetname	cross street	nr.
40	43	46	-						
12:27	12:26	12:25	213,0		9,4		Middenberm / llot central		48
12:27	12:26	12:25	213,0		9,4		Provincieweg - N46	Hillegemlein	49
12:28	12:27	12:26	212,8		9,6		Provincieweg - N46	Hillegemlein	50
12:29	12:27	12:27	212,1	Zottegem	10,3		Steenweg op Aalst - N46		51
12:29	12:28	12:27	211,9		10,5		Steenweg op Aalst - N46	Nieuwpoortmolen	52
12:29	12:28	12:27	211,9		10,5		Middenberm / llot central		53
12:29	12:28	12:27	211,8		10,6		Steenweg op Aalst - N46	Oombergenstraat	54
12:29	12:28	12:27	211,6		10,8		Steenweg op Aalst - N46	Minnenbergstraat	55
12:30	12:29	12:28	211,3		11,1		Steenweg op Aalst - N46	Sterstraat	56
12:30	12:29	12:28	211,2		11,2		Europaweg - N42	Europaweg	57
12:30	12:29	12:28	211,2		11,2		Middenberm / llot central		58
12:31	12:29	12:28	210,7		11,7		Europaweg - N42	Kasteeldreef	59
12:31	12:30	12:28	210,6		11,8		Europaweg - N42	Gentse Steenweg	60
12:32	12:31	12:29	209,9		12,5		Europaweg - N42	Veldweg Buke	61
12:34	12:33	12:31	208,4		14,0		Leenstraat	Europaweg	62
12:34	12:33	12:31	208,4		14,0		2e Way out - Wedstrijd 10,4 km t.l /mobs 3,5 km r.d		63
12:34	12:33	12:31	208,3		14,1		Leenstraat	Ballingsweg	64
12:34	12:33	12:32	208,2		14,2		Leenstraat	Stenenmolen	65
12:35	12:33	12:32	208,0		14,4		Leenstraat	Keistraat	66
12:35	12:34	12:32	207,7		14,7		Leenstraat	Hogeweg	67
12:36	12:34	12:33	207,3		15,1		Leenstraat	Klabot Diepeweg	68
12:36	12:35	12:33	207,0	Herzele	15,4		Hoogstraat		69
12:37	12:36	12:34	206,3		16,1		Hoogstraat	duivelsvoetstap	70
12:38	12:36	12:34	206,0		16,4		Hoogstraat	Koekelberg	71
12:39	12:37	12:35	205,4		17,0		Hoogstraat	Hofstadstraat	72
12:39	12:37	12:35	205,3		17,1		Hoogstraat	Bloemenstraat	73
12:39	12:37	12:36	205,1		17,3		Oudendries	Trotstraat Hoogstraat	74
12:39	12:37	12:36	205,0		17,4		Oudendries	Oudendries	75
12:39	12:37	12:36	205,0		17,4		Oudendries	Oudendries	76
12:40	12:38	12:36	204,8		17,6		Burgemeester Matthysstraat	Schoolstraat	77
12:40	12:38	12:36	204,7		17,7		Burgemeester Matthysstraat	Graaf du Parclaan	78
12:40	12:38	12:36	204,5		17,9		Kerkstraat	Kerkstraat	79
12:40	12:38	12:36	204,5		17,9		1e Way in		80
12:40	12:38	12:37	204,3		18,1		Kerkstraat	Kerkstraat	81
12:40	12:39	12:37	204,2		18,2		Groenlaan	Peperstraat	82
12:41	12:39	12:37	204,1		18,3		Groenlaan	Leeuwstraatje	83
12:41	12:39	12:37	204,0		18,4		Groenlaan	Groenlaan	84
12:41	12:39	12:37	203,8		18,6		Groenlaan	Schoolstraat	85
12:41	12:39	12:37	203,7		18,7		Arestraat	Hoogstraat	86
12:41	12:39	12:37	203,7		18,7		Arestraat	Wolvenstraat	87
12:42	12:40	12:38	203,4		19,0		Arestraat	Straatje	88
12:42	12:40	12:38	203,3		19,1		Arestraat	Bloemenstraat	89
12:42	12:40	12:38	203,2		19,2		Arestraat	Lauwveldweg	90
12:42	12:40	12:38	203,1		19,3		Arestraat	Koekelberg	91
12:42	12:40	12:38	203,0		19,4		Arestraat	Arestraat	92
12:43	12:40	12:39	202,8		19,6		Arestraat	Bokstraat	93
12:43	12:41	12:39	202,2		20,2		Arestraat	Ter Erpenlos	94
12:45	12:43	12:41	201,1		21,3		Arestraat	Spelstraat	95
12:45	12:43	12:41	200,9		21,5		Ter Biest	Schonenberg Kruisweg	96
12:46	12:44	12:42	200,6		21,8		Ter Biest	Ter Biest	97

Km/u	Km/u	Km/u		locality	+	icon	Streetname	cross street	nr.
40	43	46	-						
12:46	12:44	12:42	200,3		22,1	↑	Ter Biest	Ter Biest	98
12:47	12:44	12:42	200,1		22,3	↑	Ter Biest	St Lievensplein	99
12:47	12:44	12:42	200,0		22,4	↗	Populierenstraat	Kauwstraat	100
12:47	12:44	12:42	200,0		22,4	↑	Populierenstraat	St Lievensplein	101
12:47	12:45	12:42	199,9		22,5	↑	Populierenstraat	St Lievensplein	102
12:47	12:45	12:43	199,6		22,8	↑	Schipstraat	Zonneveld Steenhuizenstraat	103
12:48	12:45	12:43	199,3		23,1	↑	Schipstraat	Tervarent	104
12:48	12:45	12:43	199,2		23,2	↑	Schipstraat	Korrestraat	105
12:49	12:47	12:45	198,3		24,1	↑	Schipstraat	Leugenstraat Vossenhoek	106
12:50	12:47	12:45	198,0		24,4	↑	Erwetegemstraat	Gentweg	107
12:50	12:47	12:45	198,0		24,4	🚲	2e way in		108
12:50	12:48	12:45	197,7		24,7	Y	Vinkenhoek	Armstraat	109
12:51	12:48	12:46	197,4		25,0	↑	Vinkenhoek	Trot	110
12:52	12:49	12:47	196,5	Zottegem	25,9	↻	Luiveld	Luiveld	111
12:53	12:50	12:48	195,7		26,7	Y	Potaardestraat	Gaverland	112
12:55	12:52	12:50	194,4		28,0	↻	Klemhoutstraat	Klemhoutstraat	113
12:55	12:52	12:50	194,4	Helling - Côte	28,0	⚠	Helling - Côte - Klemhoutstraat - 1,8 km - Avg 3,0 %		114
12:56	12:53	12:50	194,1		28,3	↑	Klemhoutstraat	Biestweg	115
12:56	12:53	12:50	193,8		28,6	↑	Klemhoutstraat	Poortweg	116
12:57	12:54	12:51	193,2		29,2	↑	Klemhoutstraat	Kleimaat	117
12:57	12:54	12:51	193,1		29,3	↶	Ten Ede	Smisshoek	118
12:57	12:54	12:51	193,1		29,3	🚰	Brug Spoorweg / Pont CDF		119
12:57	12:54	12:51	193,1		29,3	↑	Ten Ede	Korte Hage	120
12:57	12:54	12:51	193,0		29,4	↑	Ten Ede	Engelstraat	121
12:58	12:54	12:52	192,8		29,6	↑	Ten Ede	Polder	122
12:58	12:55	12:52	192,7		29,7	↑	Ten Ede	Emmerstraat	123
12:58	12:55	12:52	192,6		29,8	↑	Ten Ede	Keiberg	124
12:58	12:55	12:52	192,5		29,9	↑	Ten Ede	Lentestraat Steenbergen	125
12:58	12:55	12:52	192,2		30,2	↑	Ten Ede	Ter Heiden	126
12:59	12:55	12:53	192,1		30,3	↑	Ten Ede	Klein Holland	127
13:00	12:56	12:54	191,4		31,0	↑	Ten Ede	Faliestraat	128
13:00	12:57	12:54	191,3		31,1	↗	Faliestraat	Hazestraat	129
13:00	12:57	12:54	191,3		31,1	🚲	3e Way out - Wedstrijd 6,9 km t.l /mobs 2,1 km r.d		130
13:00	12:57	12:54	191,1		31,3	↑	Faliestraat	Lilarestaat Openveldweg	131
13:00	12:57	12:54	191,1		31,3	↑	Faliestraat	St Hubertusplein	132
13:00	12:57	12:54	191,0		31,4	Y	Brakelstraat	Oudenhovestraat St Hubertusplein	133
13:00	12:57	12:54	190,9		31,5	↑	Brakelstraat	Caneghem	134
13:01	12:57	12:54	190,8		31,6	↑	Brakelstraat	Lilarestaat Processieweg	135
13:01	12:58	12:55	190,3		32,1	↑	Brakelstraat	Ruggebeekstraat	136
13:01	12:58	12:55	190,2	Brakel	32,2	Y	Kasteeldreef	Berendries	137
13:01	12:58	12:55	190,2		32,2	↑	Kasteeldreef	Kapittel	138
13:03	12:59	12:56	189,4		33,0	↑	Kasteeldreef	Elverenberg	139
13:03	13:00	12:57	188,9		33,5	↻	Meerij	Molenberg Kraaiestee	140
13:04	13:00	12:57	188,6		33,8	↑	Meerij	Pontweg	141
13:04	13:01	12:58	188,2		34,2	↑	Meerij	Strichtstraat	142
13:05	13:01	12:58	188,0		34,4	↑	Meerij	Ruiterij	143
13:05	13:01	12:58	187,8		34,6	↑	Meerij	Ruiterij	144
13:05	13:02	12:58	187,7		34,7	↑	Guido Gezellestraat	Nieuwstraat St Sebastiaansplein	145
13:05	13:02	12:58	187,6		34,8	↑	Guido Gezellestraat	Groenstraat	146
13:05	13:02	12:59	187,5		34,9	↗	Heksteelstraat	Lepelstraat	147



Km/u	Km/u	Km/u		locality	+	icon	Streetname	cross street	nr.
40	43	46	-						
13:05	13:02	12:59	187,5		34,9	↑	Heksteelstraat	Burgweg	148
13:06	13:02	12:59	187,4		35,0	↑	Heksteelstraat	Hovendaal	149
13:06	13:02	12:59	187,2		35,2	↑	Heksteelstraat	Hovendaal	150
13:07	13:03	13:00	186,7		35,7	↑	Boembeke	Poorterij	151
13:07	13:03	13:00	186,3		36,1	↗	Boembeke	Borgveld	152
13:08	13:04	13:01	185,9		36,5	↑	Boembeke-Langendries	Boembeekstraat	153
13:09	13:05	13:01	185,4	Zottegem	37,0	↑	Langendries	Kraaijenest	154
13:09	13:05	13:01	185,3		37,1	↑	Langendries	Verrendries	155
13:09	13:05	13:01	185,3	Helling - Côte	37,1	⚠	Helling - Côte - Langendries Hostellerie - 1,3 km - Avg 4,3 %		156
13:10	13:06	13:02	184,8		37,6	↗	Langendries	Verrendries	157
13:10	13:06	13:02	184,6		37,8	↑	Langendries	Klappaardlos	158
13:10	13:06	13:03	184,4		38,0	↶	Kortendries	Langendries	159
13:10	13:06	13:03	184,4		38,0	🚲	3e way in		160
13:11	13:07	13:03	184,0		38,4	↷	Roter	Wolvenhoek	161
13:11	13:07	13:03	183,8		38,6	↑	Roter	Kouterlos	162
13:11	13:07	13:04	183,6		38,8	↶	Slijpstraat	Smisstraat	163
13:12	13:08	13:04	183,0		39,4	↗	Slijpstraat	Steenland	164
13:13	13:08	13:05	182,8		39,6	↑	Slijpstraat	Molenhoek	165
13:14	13:10	13:06	181,8		40,6	↑	Slijpstraat	Borstmolenstraat	166
13:14	13:10	13:06	181,6	Zwalm	40,8	↶	Zottegemsesteenweg, N454	Rijkestraat	167
13:14	13:10	13:06	181,5		40,9	↑	Zottegemsesteenweg, N454	Machelgemstr	168
13:15	13:10	13:07	181,3		41,1	↑	Zottegemsesteenweg, N454	Zottegemsesteenweg	169
13:15	13:11	13:07	181,1		41,3	↑	Zottegemsesteenweg, N454	Machelgemstraat	170
13:16	13:12	13:08	180,4		42,0	↑	Zottegemsesteenweg, N454	Huttegemstraat   Sint-Annastraat	171
13:17	13:13	13:09	179,7		42,7	⚠	Middenberm / Ilot central		172
13:17	13:13	13:09	179,7		42,7	↷	Zuidlaan, N415	Hooglaan	173
13:17	13:13	13:09	179,6		42,8	⚠	Middenberm / Ilot central		174
13:18	13:13	13:09	179,4		43,0	↑	Zuidlaan, N415	Gerrestraat	175
13:18	13:14	13:10	178,9		43,5	↷	Borstekouterstraat	Zuidlaan   Wijlegem	176
13:19	13:15	13:11	178,3		44,1	↑	Borstekouterstraat	Wijkhuis	177
13:20	13:15	13:11	177,7		44,7	↑	Borstekouterstraat	Fonteinstraat   Huttegemstraat	178
13:20	13:16	13:12	177,6		44,8	↑	Borstekouterstraat	Machelgemstraat	179
13:21	13:16	13:12	177,3		45,1	↑	Borstekouterstraat	Herpelstraat	180
13:21	13:16	13:12	177,0		45,4	↑	Paddestraat	Borstekouterstraat	181
13:21	13:16	13:12	177,0	Spoorweg /chemin de fer	45,4	⚠	Passage Spoorweg /chemin de fer		182
13:21	13:17	13:12	176,9		45,5	↑	Paddestraat	Koedrevestraat	183
13:22	13:17	13:13	176,7		45,7	🚶	Kassestrook Paddestraat - 2300 m		184
13:22	13:18	13:13	176,2	Zottegem	46,2	↘	Paddestraat	Knutsegemstraat	185
13:23	13:18	13:14	175,9		46,5	↗	Paddestraat	Ruddershovestraat	186
13:24	13:19	13:15	175,3		47,1	↑	Paddestraat	Crombélos	187
13:24	13:19	13:15	175,0		47,4	↑	Paddestraat	Wijngaardshaag	188
13:25	13:20	13:15	174,7		47,7	↑	Paddestraat	Molenlos	189
13:25	13:20	13:16	174,4		48,0	↑	Paddestraat	Doolbosweg	190
13:25	13:20	13:16	174,4		48,0	↶	Lieve Heerstraat	Kerklandstraat   Romeins Plein	191
13:25	13:20	13:16	174,2		48,2	⚠	Provinciebaan	Provinciebaan   opstalstraat	192
13:26	13:21	13:16	173,9		48,5	↑	Provinciebaan	Julius Caeserweg	193
13:26	13:21	13:17	173,5		48,9	↑	Provinciebaan	Slachthuisstraat   Zwartestraat	194
13:26	13:21	13:17	173,5		48,9	↑	Provinciebaan	Velzekestraat	195
13:27	13:22	13:18	173,0		49,4	↑	Provinciebaan	Steenbekestraat   Lippensweg	196
13:28	13:23	13:18	172,6		49,8	↑	Provinciebaan	Pandelaarstraat	197

Km/u	Km/u	Km/u		locality	+	icon	Streetname	cross street	nr.
40	43	46	-						
13:29	13:23	13:19	172,1	Oosterzele	50,3		Oudenaardsesteenweg	Leenstraat Elenstraat	198
13:29	13:24	13:19	171,9	Spoorweg /chemin de fer	50,5		Passage Spoorweg /chemin de fer		199
13:29	13:24	13:19	171,7		50,7		Oudenaardsesteenweg	Oudebaan	200
13:29	13:24	13:19	171,7	Feeding zone	50,7		Bevoorradingzone Zone de ravitaillement	Oudebaan	200
13:29	13:24	13:19	171,4		51,0		Steenweg op Aalst - N46	Broek Dassegemstraat	200
13:29	13:24	13:19	171,1	Litterzone	51,3		Litterzone	Einde - Sparrenbosdreef	200
13:31	13:25	13:20	170,8	Zottegem	51,6		Steenweg op Aalst - N46	sparrenbosdreef	204
13:31	13:25	13:21	170,7		51,7		Steenweg op Aalst - N46	Jonasweg Nieuwegestraat	205
13:31	13:26	13:21	170,4		52,0		Europaweg - N42	Europaweg Steenweg op aalst	206
13:31	13:26	13:21	170,4		52,0		Middenberm / Ilot central		207
13:33	13:28	13:23	169,0		53,4		Europaweg - N42		208
13:35	13:30	13:25	167,5		54,9		Leenstraat		209
13:35	13:30	13:25	167,5		54,9		4e Way out - Wedstrijd 10,4 km t.l /mobs 3,5 km r.d		210
13:38	13:32	13:27	166,1	Herzele	56,3		Hoogstraat		211
13:40	13:34	13:29	164,2		58,2		Oudendries		212
13:41	13:35	13:29	163,9		58,5		Burgemeester Matthysstraat		213
13:41	13:35	13:30	163,6		58,8		Kerkstraat		214
13:42	13:36	13:30	163,3		59,1		Groenlaan		215
13:43	13:36	13:31	162,8		59,6		Arestraat		216
13:43	13:36	13:31	162,8		59,6		Arestraat		217
13:43	13:37	13:31	162,3		60,1		Arestraat		218
13:47	13:40	13:34	160,0		62,4		Ter Biest		219
13:48	13:41	13:36	159,1		63,3		Populierenstraat		220
13:51	13:44	13:38	157,1		65,3		4e way in - Gentweg		221
13:52	13:45	13:39	156,8		65,6		Vinkenhoek		222
13:53	13:46	13:40	155,6	Zottegem	66,8		Luiveld		223
13:55	13:47	13:41	154,8		67,6		Potaardestraat		224
13:56	13:49	13:43	153,5		68,9		Klemhoutstraat		225
13:56	13:49	13:43	153,5	Helling - Côte	68,9		Helling - Côte - Klemhoutstraat - 1,8 km - Avg 3,0 %		226
13:58	13:51	13:45	152,2		70,2		Ten Ede		227
13:58	13:51	13:45	152,2		70,2		Brug Spoorweg / Pont CDF		228
14:01	13:54	13:47	150,4		72,0		Faliestraat		229
14:01	13:54	13:47	150,4		72,0		5e Way out - Wedstrijd 6,9 km t.l /mobs 2,1 km r.d		230
14:02	13:54	13:47	150,1		72,3		Brakelstraat		231
14:03	13:55	13:48	149,3	Brakel	73,1		Kasteeldreef		232
14:05	13:57	13:50	148,0		74,4		Meerij		233
14:07	13:59	13:52	146,6		75,8		Heksteelstraat		234
14:09	14:01	13:54	145,4		77,0		Boembeke		235
14:09	14:01	13:54	145,0		77,4		Boembeke-Langendries		236
14:10	14:02	13:55	144,5	Zottegem	77,9		Langendries		237
14:10	14:02	13:55	144,4	Helling - Côte	78,0		Helling - Côte - Langendries Hostellerie - 1,3 km - Avg 4,3 %		238
14:11	14:03	13:55	143,9		78,5		Langendries		239
14:11	14:03	13:56	143,5		78,9		Kortendries		240
14:11	14:03	13:56	143,5		78,9		5e way in		241
14:12	14:04	13:57	143,1		79,3		Roter		242
14:13	14:04	13:57	142,7		79,7		Slijpstraat		243
14:14	14:05	13:58	142,1		80,3		Slijpstraat		244
14:16	14:07	14:00	140,7	Zwalm	81,7		Zottegemsesteenweg		245
14:16	14:08	14:00	140,3		82,1		Zottegemsesteenweg, N454		
14:18	14:10	14:02	138,9		83,5		Middenberm / Ilot central		

Km/u	Km/u	Km/u		locality	+	icon	Streetname	cross street	nr.
40	43	46	-						
14:18	14:10	14:02	138,9		83,5		Zuidlaan, N415		
14:19	14:10	14:02	138,8		83,6		Middenberm / Ilot central		
14:19	14:10	14:02	138,6		83,8		Zuidlaan, N415		
14:20	14:11	14:03	138,1		84,3		Borstekouterstraat		
14:20	14:12	14:04	137,5		84,9		Borstekouterstraat		
14:21	14:12	14:05	136,9		85,5		Borstekouterstraat		
14:22	14:13	14:05	136,8		85,6		Borstekouterstraat		254
14:22	14:13	14:05	136,8	Spoorweg /chemin de fer	85,6		Passage Spoorweg /chemin de fer		255
14:23	14:14	14:06	135,9		86,5		Kasseistrook Paddestraat - 2300 m		256
14:24	14:15	14:07	135,4	Zottegem	87,0		Paddestraat		257
14:24	14:15	14:07	135,1		87,3		Paddestraat		258
14:26	14:17	14:09	133,6		88,8		Lieve Heerstraat		259
14:27	14:17	14:09	133,4		89,0		Provinciebaan		260
14:30	14:20	14:12	131,3	Oosterzele	91,1		Oudenaardsesteenweg		261
14:30	14:21	14:12	131,1	Spoorweg /chemin de fer	91,3		Passage Spoorweg /chemin de fer		262
14:30	14:21	14:12	130,9	Feeding zone	91,5		Bevoorradingzone   Zone de ravitaillement	Oudebaan	262
14:31	14:21	14:13	130,4	Litterzone	92,0		Litterzone	Einde - Sparrenbosdreef	262
14:32	14:22	14:14	130,0	Zottegem	92,4		Steenweg op Aalst - N46		265
14:32	14:23	14:14	129,6		92,8		Europaweg - N42		266
14:32	14:23	14:14	129,6		92,8		Middenberm / Ilot central		267
14:34	14:25	14:16	128,2		94,2		Europaweg - N42		268
14:37	14:27	14:18	126,7		95,7		Leenstraat		269
14:37	14:27	14:18	126,7		95,7		6e Way out - Wedstrijd 10,4 km t.l /mobs 3,5 km r.d		270
14:39	14:29	14:20	125,3	Herzele	97,1		Hoogstraat		271
14:42	14:31	14:22	123,4		99,0		Oudendries		272
14:42	14:32	14:23	123,1		99,3		Burgemeester Matthysstraat		273
14:43	14:32	14:23	122,8		99,6		Kerkstraat		274
14:43	14:33	14:23	122,5		99,9		Groenlaan		275
14:44	14:33	14:24	122,0		100,4		Arestraat		276
14:44	14:33	14:24	122,0		100,4		Arestraat		277
14:44	14:34	14:25	121,5		100,9		Arestraat		278
14:48	14:37	14:28	119,2		103,2		Ter Biest		279
14:49	14:38	14:29	118,3		104,1		Populierenstraat		280
14:52	14:41	14:31	116,3		106,1		6e way in - Gentweg		281
14:53	14:42	14:32	116,0		106,4		Vinkenhoek		282
14:55	14:43	14:33	114,8	Zottegem	107,6		Luiveld		283
14:56	14:44	14:34	114,0		108,4		Potaardestraat		284
14:56	14:44	14:34	114,0		108,4		7e Way out - Wedstrijd 3,1 km t.l /mobs 1,2 km t.r		285
14:58	14:46	14:36	112,7		109,7		Klemhoutstraat		286
14:58	14:46	14:36	112,7	Helling - Côte	109,7		Helling - Côte - Klemhoutstraat - 1,8 km - Avg 3,0 %		287
15:00	14:48	14:38	111,4		111,0		Smissenhoek	Ten Ede   Lange Hage	288
15:00	14:48	14:38	111,4		111,0		Middenberm / Ilot central 2X		289
15:00	14:49	14:39	110,9		111,5		Smissenhoek	Gaverland	290
15:00	14:49	14:39	110,9		111,5		7e way in		291
15:01	14:49	14:39	110,8		111,6		Smissenhoek	Wijnhuizenstraat	292
15:01	14:49	14:39	110,4		112,0		Kloosterstraat	Ragestraat   Krassestraat	293
15:02	14:51	14:40	109,5		112,9		Twekerkenstraat	Sint Pietersplein	294
15:02	14:51	14:40	109,5		112,9		8e way out - Wedstrijd 6,7 km t.r /mobs 1,0 km t.l		295
15:03	14:51	14:41	108,9		113,5		Twekerkenstraat	Moelde	296
15:04	14:52	14:41	108,8		113,6		Twekerkenstraat	St Paulusplein	297



Km/u	Km/u	Km/u		locality	+	icon	Streetname	cross street	nr.
40	43	46	-						
15:04	14:52	14:41	108,8		113,6	↑	Tweekerkenstraat	St Paulusplein	298
15:04	14:52	14:42	108,5		113,9	↑	Tweekerkenstraat	Leliestraat   Korenbloemstraat	299
15:05	14:53	14:42	108,1		114,3	↩	Jasmijnstraat	Tweekerkenstraat   Tulpenstraat	300
15:05	14:53	14:42	107,9	Opkomst Lokale ronde	114,5	↩	Godveerdegemstraat	Bevegemstraat   Godveerdegemstraat	301
15:05	14:53	14:43	107,5		114,9	↑	Godveerdegemstraat	Sportstraat	302
15:06	14:54	14:43	107,4		115,0	⚠	Middenberm / llot central		303
15:06	14:54	14:43	107,4		115,0	↑	Godveerdegemstraat	Godveerdegemstraat   Acacialaan	304
15:06	14:54	14:43	107,2		115,2	↑	Godveerdegemstraat	Uitrit ziekenhuis	305
15:06	14:54	14:43	107,1		115,3	Y	Godveerdegemstraat	Broeder Mareslaan   Kastanjelaan	306
15:06	14:54	14:44	107,0		115,4	↑	Godveerdegemstraat	De Colfmackerstr	307
15:06	14:54	14:44	106,9		115,5	↑	Leonce Roelsstraat	Groenstraat	308
15:07	14:55	14:44	106,7		115,7	↑	Van Aelbroekstraat	St Annastraat   Eindeken	309
15:07	14:55	14:44	106,6		115,8	↑	Van Aelbroekstraat	Kleine Nieuwstraat	310
15:07	14:55	14:44	106,5		115,9	↑	Van Aelbroekstraat	Kazernestraat	311
15:07	14:55	14:44	106,5		115,9	↑	Stationsplein	De mote	312
15:07	14:55	14:44	106,4		116,0	↩	Stationsstraat	Sationsplein	313
15:07	14:55	14:44	106,4		116,0	⚠	Versmalling / rétrécissement		314
15:07	14:55	14:45	106,2		116,2	↑	Stationsstraat	Nieuwstraat	315
15:07	14:55	14:45	106,2		116,2	↑	Markt	Markt	316
15:07	14:55	14:45	106,2		116,2	↑	Markt	Markt	317
15:07	14:55	14:45	106,2		116,2	↻	Heldenlaan	Hoogstraat	318
15:07	14:55	14:45	106,2		116,2	↑	Heldenlaan	Arthur Scheirisstraat	319
15:08	14:55	14:45	106,1		116,3	⚠	Middenberm / llot central		320
15:08	14:56	14:45	106,0		116,4	↑	Heldenlaan	Neerhostraat   Laurens de Metsstraat	321
15:08	14:56	14:45	105,9		116,5	↩	Graaf van Egmontstraat	Heldenlaan	322
15:08	14:56	14:45	105,7		116,7	↩	Kasteelstraat	Meersstraat	323
15:08	14:56	14:45	105,6		116,8	↑	Kasteelstraat	Neerhostraat	324
15:08	14:56	14:45	105,6		116,8	↻	Molenkouter	Kasteelstraat	325
15:09	14:56	14:46	105,4		117,0	↩	Wolvenstraat	Molenkouter   Weidestraat	326
15:09	14:57	14:46	105,1		117,3	↑	Wolvenstraat	Ledeberstraat	327
15:09	14:57	14:46	105,1		117,3	↑	Wolvenstraat	Hoogstraat	328
15:09	14:57	14:46	105,1		117,3	⚠	Middenberm / llot central		329
15:09	14:57	14:46	105,0		117,4	↻	Meire	Meerlaan	330
15:09	14:57	14:46	104,9		117,5	↑	Meire	Ledeberglos	331
15:10	14:57	14:47	104,7		117,7	↩	Meileveld	St Andriessteenweg   Ledeberstr	332
15:10	14:57	14:47	104,7		117,7	🚲	9e way out - Wedstrijd 5,9 km t.l / mobs 1,1 km r.d		333
15:10	14:57	14:47	104,6		117,8	↑	Meileveld	Brouwerijstr	334
15:11	14:58	14:48	104,0		118,4	Y	Meileveld	Meileveld   Pastoriestraat	335
15:11	14:59	14:48	103,8		118,6	↑	Wurmendries	Traveins	336
15:11	14:59	14:48	103,6		118,8	Y	Eekhout	Wurmendries	337
15:12	15:00	14:49	103,1		119,3	↑	Eekhout	Bosveldstr	338
15:13	15:00	14:49	102,8		119,6	Y	De vlamme	Eekhout	339
15:13	15:00	14:49	102,8		119,6	🚲	8e Way in		340
15:14	15:01	14:50	101,9		120,5	↻	Ten Bosse		341
15:15	15:02	14:51	101,3		121,1	↩	Kruiswaterplein	Ten Bosse	342
15:15	15:02	14:51	101,3		121,1	⚠	Middenberm / llot Central		343
15:15	15:02	14:51	101,3		121,1	🚶	Kasseistrook Kruiswaterplein 200 m		344
15:15	15:02	14:51	101,1		121,3	↑	Traveins	Smisstraat   Ten Bosse	345
15:16	15:03	14:52	100,7		121,7	↩	Krommestraat	Traveins	346
15:17	15:04	14:53	99,9		122,5	↻	Molenhoek	Molenhoek	347

Km/u	Km/u	Km/u		locality	+	icon	Streetname	cross street	nr.
40	43	46	-						
15:17	15:04	14:53	99,8		122,6		Brug Spoorweg / Pont CDF		348
15:18	15:05	14:54	99,0		123,4		Sint Andriessteenweg	Rijkestraat   Kerhofstraat	349
15:18	15:05	14:54	98,9		123,5		Strijpenplein	St Andriessteenweg	350
15:19	15:06	14:54	98,8		123,6		Beugelstraat	Strijpenplein	351
15:19	15:06	14:54	98,8		123,6		9e way in		352
15:19	15:06	14:54	98,8		123,6		Beugelstraat	Langeweg	353
15:19	15:06	14:55	98,6		123,8		Beugelstraat	Beugelstraat	354
15:19	15:06	14:55	98,6		123,8		Beugelstraat	Veldstraat	355
15:19	15:06	14:55	98,4		124,0		Beugelstraat	Hagelenberg	356
15:20	15:07	14:55	98,0		124,4		Beugelstraat	Hondenbos	357
15:21	15:08	14:56	97,4		125,0		Beugelstraat	Beugelstraat	358
15:21	15:08	14:56	97,3		125,1		Beugelstraat	Beugelstraat	359
15:21	15:08	14:56	97,2		125,2		Beugelstraat	Kouterken	360
15:21	15:08	14:57	97,1		125,3		Beugelstraat	Gehuchte	361
15:21	15:08	14:57	97,1		125,3		Lippenhovestraat	Beugelstraat	362
15:21	15:08	14:57	97,1		125,3		Kasseistrook Lippenhovestraat 1200 m		363
15:21	15:08	14:57	97,0		125,4		Lippenhovestraat	Kerklandstraat   Gehuchte	364
15:22	15:08	14:57	96,8		125,6		Lippenhovestraat	Zwartestraat   Blarenhoek	365
15:22	15:09	14:57	96,6		125,8		Lippenhovestraat	Urnenstraat	366
15:22	15:09	14:57	96,4		126,0		Lippenhovestraat	Velzekestraat   Velzekestraat	367
15:22	15:09	14:58	96,2		126,2		Lippenhovestraat	Lippenhovestraat	368
15:23	15:10	14:58	95,9		126,5		Lippenhovestraat	Lippenseweg	369
15:24	15:11	14:59	94,9		127,5		Baron idès della Failleplein	Kouterstraat   B. Boudewijnstr.	370
15:25	15:11	15:00	94,8		127,6		Baron idès della Failleplein	Molenbeekstraat	371
15:25	15:11	15:00	94,8		127,6		Elenestraat	Elenestraat   L. III Str	372
15:25	15:11	15:00	94,6		127,8		Elenestraat	Rijkbos   Molenbeekstraat	373
15:25	15:11	15:00	94,6	Feeding zone	127,8		Bevoorradingzone   Zone de ravitaillement	S:Rijkbos - E:Lippenseweg	374
15:26	15:12	15:01	93,8	Litterzone	128,5		Litterzone	S:Lippenseweg - E: Grote Lage	375
15:26	15:12	15:01	93,8		128,5		Elenestraat	Lippenseweg	376
15:27	15:13	15:01	93,4		129,0		Elenestraat	Grote lage   Kleine Lage	377
15:27	15:13	15:01	93,4		129,0		Elenestraat	Grote lage	378
15:27	15:13	15:01	93,3		129,1		Elenestraat	Beisiovenstraat	379
15:27	15:14	15:02	93,1		129,3		Bruggenhoek	Désiré Van den Bosschestraat	380
15:27	15:14	15:02	93,0		129,4		Bruggenhoek	Voetbalstraat	381
15:28	15:14	15:02	92,8		129,6		Brug Spoorweg / Pont CDF		382
15:28	15:14	15:02	92,8		129,6		Buke	Meengracht	383
15:28	15:14	15:02	92,6		129,8		Buke	Arthur Gevaertlaan	384
15:28	15:14	15:02	92,6		129,8		Buke	Buke	385
15:28	15:15	15:03	92,4		130,0		Buke	Vandendriesschestr	386
15:29	15:15	15:03	91,8		130,6		Buke	Rijkbos	387
15:29	15:16	15:04	91,6		130,8		Buke	Bosstraat   Ter Kameren	388
15:29	15:16	15:04	91,6		130,8		1e passage finish - 4 laps to go - 22,9 km		389
15:30	15:16	15:04	91,4		131,0		Middenberm / Ilot central		390
15:30	15:16	15:04	91,3		131,1		Gentse steenweg	Gentse stwg   Buke	391
15:30	15:16	15:04	91,1		131,3		Gentse steenweg	Spelaanstraat   Ter Kameren	392
15:31	15:17	15:05	90,8		131,6		Gentse steenweg	Ketelbos	393
15:31	15:17	15:05	90,6		131,8		Bijlokestraat	Sluizeken   Gentse stwg	394
15:31	15:17	15:05	90,6		131,8		Middenberm / Ilot central		395
15:31	15:17	15:05	90,5		131,9		Bijlokestraat	St Niklaasstraat	396
15:31	15:17	15:05	90,5		131,9		Bijlokestraat	Cypresstraat   Hyacintstraat	397



Km/u	Km/u	Km/u		locality	+	icon	Streetname	cross street	nr.
40	43	46	-						
15:31	15:17	15:05	90,4		132,0	↑	Bijlokestraat	Anemonestraat	398
15:32	15:18	15:06	90,1		132,3	↑	Bijlokestraat	Seringenstraat	399
15:32	15:18	15:06	89,9		132,5	↑	Bijlokestraat	Lijsterbessenstraat	400
15:32	15:18	15:06	89,9		132,5	↑	Bijlokestraat	Eikenstraat	401
15:32	15:18	15:06	89,8		132,6	⚠	Versmalling / rétrécissement		402
15:32	15:18	15:06	89,8		132,6	⚠	Middenberm / llot central		403
15:32	15:18	15:06	89,7		132,7	↑	Bijlokestraat	Beukenstraat	404
15:32	15:18	15:06	89,6		132,8	↪	Arthur Gevaertlaan	Deinsbekestraat   A.Gevaertstr	405
15:32	15:18	15:06	89,6		132,8	↑	Arthur Gevaertlaan	Magnoliastr	406
15:33	15:19	15:07	89,4		133,0	↑	Arthur Gevaertlaan	Tramstatie   A. Goffaertstr	407
15:33	15:19	15:07	89,3		133,1	↑	Arthur Gevaertlaan	Baronsweg   Kleine Deinsbekestraat	408
15:33	15:19	15:07	89,3		133,1	↪	Grotenbergestraat	GrotenBergestraat	409
15:33	15:19	15:07	89,2		133,2	↑	Grotenbergestraat	Doornweg	410
15:33	15:19	15:07	89,2		133,2	↑	Grotenbergestraat	Baronsweg	411
15:33	15:19	15:07	89,1		133,3	⚠	Versmalling / rétrécissement		412
15:33	15:19	15:07	89,0		133,4	↑	Grotenbergestraat	Kollegestraat	413
15:33	15:19	15:07	88,9		133,5	↑	Grotenbergestraat	Vijverstraat	414
15:33	15:19	15:07	88,9	Helling - Côte	133,5	⚠	Helling - Côte - Grotebergestraat - 0,8 km - Avg 3,6 %		415
15:34	15:20	15:08	88,6		133,8	↑	Grotenbergestraat	Vogelzang	416
15:34	15:20	15:08	88,5		133,9	↑	Grotenbergestraat	Kurenbos   GrotenBergestraat	417
15:34	15:20	15:08	88,4		134,0	↑	Grotenbergestraat	Kurenbos   GrotenBergestraat	418
15:34	15:20	15:08	88,2		134,2	↑	Grotenbergestraat	A. de Rouckstr	419
15:34	15:20	15:08	88,2		134,2	↪	Parkstraat	Grotstraat	420
15:35	15:21	15:09	87,7		134,7	↪	Gentse steenweg	Gentse stwg	421
15:35	15:21	15:09	87,7		134,7	↑	Gentse steenweg	Doolstraat	422
15:35	15:21	15:09	87,7		134,7	↑	Gentse steenweg	Pardassenhoek	423
15:36	15:22	15:10	86,9		135,5	↑	Gentse steenweg	Gentse stwg	424
15:37	15:23	15:10	86,6		135,8	🔄	Langestraat	Europaweg	425
15:39	15:24	15:12	85,4		137,0	↑	Godveerdegemstraat	Tweekerkenstr	426
15:39	15:25	15:12	85,0		137,4	↑	Godveerdegemstraat	Jasmijnstraat   Bevegemstraat	427
15:40	15:26	15:13	84,5		137,9	⚠	Middenberm / llot central		428
15:40	15:26	15:13	84,2		138,2	↪	Godveerdegemstraat		429
15:41	15:27	15:14	83,5		138,9	↪	Stationsstraat		430
15:41	15:27	15:14	83,5		138,9	⚠	Versmalling / rétrécissement		431
15:42	15:27	15:15	83,3		139,1	↪	Heldenlaan		432
15:42	15:27	15:15	83,2		139,2	⚠	Middenberm / llot central		433
15:42	15:28	15:15	83,0		139,4	↪	Graaf van Egmontstraat		434
15:43	15:28	15:15	82,8		139,6	↪	Kasteelstraat		435
15:43	15:28	15:15	82,7		139,7	↪	Molenkouter		436
15:43	15:28	15:16	82,5		139,9	↪	Wolvenstraat		437
15:43	15:29	15:16	82,2		140,2	⚠	Middenberm / llot central		438
15:44	15:29	15:16	82,1		140,3	↪	Meire		439
15:44	15:29	15:16	81,8		140,6	↪	Meileveld		440
15:44	15:29	15:16	81,8		140,6	🚲	10e way out - Wedstrijd 5,9 km t.l / mobs 1,1 km r.d		441
15:45	15:30	15:17	81,1		141,3	↪	Meileveld		442
15:46	15:31	15:18	80,7		141,7	↪	Eekhout		443
15:47	15:32	15:19	79,9		142,5	↪	De vlamme		444
15:48	15:33	15:20	79,0		143,4	↪	Ten Bosse		445
15:49	15:34	15:21	78,4		144,0	↪	Kruiswaterplein		446
15:49	15:34	15:21	78,4		144,0	⚠	Middenberm / llot central		447

Km/u	Km/u	Km/u		locality	+	icon	Streetname	cross street	nr.
40	43	46	-						
15:49	15:34	15:21	78,4		144,0		Kasseistrook Kruiswaterplein 200 m		448
15:49	15:34	15:21	78,2		144,2		Traveins		449
15:50	15:35	15:22	77,8		144,6		Krommestraat		450
15:51	15:36	15:23	77,0		145,4		Molenhoek		451
15:51	15:36	15:23	76,9		145,5		Brug Spoorweg / Pont CDF		452
15:53	15:37	15:24	76,1		146,3		Sint Andriessteenweg		453
15:53	15:37	15:24	76,0		146,4		Strijpenplein		454
15:53	15:38	15:24	75,9		146,5		Beugelstraat		455
15:53	15:38	15:24	75,9		146,5		10e way in		456
15:55	15:40	15:26	74,2		148,2		Lippenhovestraat		457
15:55	15:40	15:26	74,2		148,2		Kasseistrook Lippenhovestraat 1200 m		458
15:59	15:43	15:29	72,0		150,4		Baron idès della Failleplein		459
15:59	15:43	15:29	71,9		150,5		Elenestraat		460
15:59	15:43	15:30	71,7	Feeding zone	150,7		Bevoorradingzone   Zone de ravitaillement		461
16:00	15:45	15:31	70,9	Litterzone	151,5		Litterzone		462
16:01	15:45	15:32	70,2		152,2		Bruggenhoek		463
16:02	15:46	15:32	69,9		152,5		Brug Spoorweg / Pont CDF		464
16:02	15:46	15:32	69,7		152,7		Buke		465
16:02	15:46	15:33	69,5		152,9		Buke		466
16:04	15:48	15:34	68,7		153,7		2e passage finish - 3 laps to go - 22,9 km		467
16:04	15:48	15:34	68,5		153,9		Middenberm / Ilot central		468
16:04	15:48	15:34	68,4		154,0		Gentse steenweg		469
16:05	15:49	15:35	67,7		154,7		Bijlokestraat		470
16:05	15:49	15:35	67,7		154,7		Middenberm / Ilot central		471
16:05	15:49	15:35	67,6		154,8		Bijlokestraat		472
16:06	15:50	15:36	66,9		155,5		Versmalling / rétrécissement		473
16:06	15:50	15:36	66,9		155,5		Middenberm / Ilot central		474
16:07	15:50	15:36	66,7		155,7		Arthur Gevaertlaan		475
16:07	15:51	15:37	66,4		156,0		Grotenbergestraat		476
16:07	15:51	15:37	66,2		156,2		Versmalling / rétrécissement		477
16:08	15:51	15:37	66,0	Helling - Côte	156,4		Helling - Côte - Grotebergestraat - 0,8 km - Avg 3,6 %		478
16:09	15:52	15:38	65,3		157,1		Parkstraat		479
16:10	15:53	15:39	64,8		157,6		Gentse steenweg		480
16:11	15:55	15:40	63,7		158,7		Langestraat		481
16:14	15:57	15:43	61,6		160,8		Middenberm / Ilot central		482
16:15	15:58	15:43	61,3		161,1		Godveerdegemstraat		483
16:16	15:59	15:44	60,6		161,8		Stationsstraat		484
16:16	15:59	15:44	60,6		161,8		Versmalling / rétrécissement		485
16:16	15:59	15:44	60,4		162,0		Heldenlaan		486
16:16	15:59	15:45	60,3		162,1		Middenberm / Ilot central		487
16:17	16:00	15:45	60,1		162,3		Graaf van Egmontstraat		488
16:17	16:00	15:45	59,9		162,5		Kasteelstraat		489
16:17	16:00	15:45	59,8		162,6		Molenkouter		490
16:17	16:00	15:45	59,6		162,8		Wolvenstraat		491
16:18	16:01	15:46	59,4		163,0		Middenberm / Ilot central		492
16:18	16:01	15:46	59,2		163,2		Meire		493
16:18	16:01	15:46	58,9		163,5		Meileveld		494
16:18	16:01	15:46	58,9		163,5		11e way out - Wedstrijd 5,9 km t.l./mobs 1,1 km r.d		495
16:19	16:02	15:47	58,2		164,2		Meileveld		496
16:20	16:03	15:48	57,8		164,6		Eekhout		497

Km/u	Km/u	Km/u		locality	+	icon	Streetname	cross street	nr.
40	43	46	-						
16:21	16:04	15:49	57,0		165,4		De vlamme		498
16:23	16:05	15:50	56,1		166,3		Ten Bosse		499
16:23	16:06	15:51	55,5		166,9		Kruiswaterplein		500
16:23	16:06	15:51	55,5		166,9		Kasseistrook Kruiswaterplein 200 m		501
16:24	16:06	15:51	55,3		167,1		Traveins		502
16:24	16:07	15:52	54,9		167,5		Krommestraat		503
16:26	16:08	15:53	54,1		168,3		Molenhoek		504
16:26	16:08	15:53	54,0		168,4		Brug Spoorweg / Pont CDF		505
16:27	16:09	15:54	53,2		169,2		Sint Andriessteenweg		506
16:27	16:09	15:54	53,1		169,3		Strijpenplein		507
16:27	16:09	15:54	53,0		169,4		Beugelstraat		508
16:27	16:09	15:54	53,0		169,4		11e way in		509
16:30	16:12	15:56	51,3		171,1		Lippenhovestraat		510
16:30	16:12	15:56	51,3		171,1		Kasseistrook Lippenhovestraat 1200 m		511
16:33	16:15	15:59	49,1		173,3		Baron idès della Failleplein		512
16:33	16:15	15:59	49,0		173,4		Elenestraat		513
16:34	16:15	16:00	48,8	Feeding zone	173,6		Bevoorradingzone   Zone de ravitaillement		
16:34	16:16	16:00	48,0	Litterzone	173,8		Litterzone		
16:36	16:17	16:01	47,3		175,1		Bruggenhoek		516
16:36	16:18	16:02	47,0		175,4		Brug Spoorweg / Pont CDF		517
16:37	16:18	16:02	46,8		175,6		Buke		518
16:37	16:18	16:02	46,6		175,8		Buke		519
16:38	16:20	16:03	45,8		176,6		2e passage finish - 2 laps to go - 22,9 km		520
16:38	16:20	16:04	45,6		176,8		Middenberm / Ilot central		521
16:38	16:20	16:04	45,5		176,9		Gentse steenweg		522
16:40	16:21	16:05	44,8		177,6		Bijlokestraat		523
16:40	16:21	16:05	44,8		177,6		Middenberm / Ilot central		524
16:40	16:21	16:05	44,7		177,7		Bijlokestraat		525
16:41	16:22	16:06	44,0		178,4		Versmalling / rétrécissement		526
16:41	16:22	16:06	44,0		178,4		Middenberm / Ilot central		527
16:41	16:22	16:06	43,8		178,6		Arthur Gevaertlaan		528
16:41	16:23	16:06	43,5		178,9		Grotenbergestraat		529
16:42	16:23	16:07	43,3		179,1		Versmalling / rétrécissement		530
16:42	16:23	16:07	43,1	Helling - Côte	179,3		Helling - Côte - Grotebergestraat - 0,8 km - Avg 3,6 %		531
16:43	16:24	16:08	42,4		180,0		Parkstraat		532
16:44	16:25	16:09	41,9		180,5		Gentse steenweg		533
16:46	16:27	16:10	40,8		181,6		Langestraat		534
16:49	16:29	16:13	38,7		183,7		Middenberm / Ilot central		535
16:49	16:30	16:13	38,4		184,0		Godveerdegemstraat		536
16:50	16:31	16:14	37,7		184,7		Stationsstraat		537
16:50	16:31	16:14	37,7		184,7		Versmalling / rétrécissement		538
16:50	16:31	16:14	37,5		184,9		Heldenlaan		539
16:51	16:31	16:14	37,4		185,0		Middenberm / Ilot central		540
16:51	16:32	16:15	37,2		185,2		Graaf van Egmontstraat		541
16:51	16:32	16:15	37,0		185,4		Kasteelstraat		542
16:51	16:32	16:15	36,9		185,5		Molenkouter		543
16:52	16:32	16:15	36,7		185,7		Wolvenstraat		544
16:52	16:33	16:16	36,4		186,0		Middenberm / Ilot central		545
16:52	16:33	16:16	36,3		186,1		Meire		546
16:53	16:33	16:16	36,0		186,4		Meileveld		547



Km/u	Km/u	Km/u		locality	+	icon	Streetname	cross street	nr.
40	43	46	-						
16:53	16:33	16:16	36,0		186,4		12e way out - Wedstrijd 5,9 km t.l /mobs 1,1 km r.d		548
16:54	16:34	16:17	35,3		187,1		Meileveld		549
16:54	16:35	16:18	34,9		187,5		Eekhout		550
16:56	16:36	16:19	34,1		188,3		De vlamme		551
16:57	16:37	16:20	33,2		189,2		Ten Bosse		552
16:58	16:38	16:21	32,6		189,8		Kruiswaterplein		553
16:58	16:38	16:21	32,6		189,8		Middenberm / Ilot central		554
16:58	16:38	16:21	32,6		189,8		Kasseistrook Kruiswaterplein 200 m		555
16:58	16:38	16:21	32,4		190,0		Traveins		556
16:59	16:39	16:21	32,0		190,4		Krommestraat		557
17:00	16:40	16:22	31,2		191,2		Molenhoek		558
17:00	16:40	16:23	31,1		191,3		Brug Spoorweg / Pont CDF		559
17:01	16:41	16:24	30,3		192,1		Sint Andriessteenweg		560
17:01	16:41	16:24	30,2		192,2		Strijpenplein		561
17:02	16:41	16:24	30,1		192,3		Beugelstraat		562
17:02	16:41	16:24	30,1		192,3		12e way in		563
17:04	16:44	16:26	28,4		194,0		Lippenhovestraat		564
17:04	16:44	16:26	28,4		194,0		Kasseistrook Lippenhovestraat 1200 m		565
17:07	16:47	16:29	26,2		196,2		Baron idès della Failleplein		566
17:08	16:47	16:29	26,1		196,3		Elenestraat		567
17:08	16:47	16:29	25,9	Feeding zone	196,5		Bevoorradingzone   Zone de ravitaillement		568
17:09	16:48	16:30	25,1	Litterzone	197,3		Litterzone		569
17:10	16:49	16:31	24,4		198,0		Bruggenhoek		570
17:11	16:50	16:32	24,1		198,3		Brug Spoorweg / Pont CDF		571
17:11	16:50	16:32	23,9		198,5		Buke		572
17:11	16:50	16:32	23,7		198,7		Buke		573
17:12	16:51	16:33	22,9		199,5		3e passage finish - 1 laps to go - 22,9 km		574
17:13	16:52	16:34	22,7		199,7		Middenberm / Ilot central		575
17:13	16:52	16:34	22,6		199,8		Gentse steenweg		576
17:14	16:53	16:35	21,9		200,5		Bijlokestraat		577
17:14	16:53	16:35	21,9		200,5		Middenberm / Ilot central		578
17:14	16:53	16:35	21,8		200,6		Bijlokestraat		579
17:15	16:54	16:36	21,1		201,3		Versmalling / rétrécissement		580
17:15	16:54	16:36	21,1		201,3		Middenberm / Ilot central		581
17:15	16:54	16:36	20,9		201,5		Arthur Gevaertlaan		582
17:16	16:55	16:36	20,6		201,8		Grotenbergestraat		583
17:16	16:55	16:37	20,4		202,0		Versmalling / rétrécissement		584
17:16	16:55	16:37	20,2	Helling - Côte	202,2		Helling - Côte - Grotebergestraat - 0,8 km - Avg 3,6 %		585
17:17	16:56	16:38	19,5		202,9		Parkstraat		586
17:18	16:57	16:38	19,0		203,4		Gentse steenweg		587
17:20	16:58	16:40	17,9		204,5		Langestraat		588
17:23	17:01	16:43	15,8		206,6		Middenberm / Ilot central		589
17:23	17:02	16:43	15,5		206,9		Godveerdegemstraat		590
17:25	17:03	16:44	14,8		207,6		Stationsstraat		591
17:25	17:03	16:44	14,8		207,6		Versmalling / rétrécissement		592
17:25	17:03	16:44	14,6		207,8		Heldenlaan		593
17:25	17:03	16:44	14,5		207,9		Middenberm / Ilot central		594
17:25	17:03	16:45	14,3		208,1		Graaf van Egmontstraat		595
17:26	17:04	16:45	14,1		208,3		Kasteelstraat		596
17:26	17:04	16:45	14,0		208,4		Molenkouter		597

Km/u	Km/u	Km/u		locality	+	icon	Streetname	cross street	nr.
40	43	46	-						
17:26	17:04	16:45	13,8		208,6		Wolvenstraat		598
17:26	17:05	16:46	13,5		208,9		Middenberm / Ilot central		599
17:27	17:05	16:46	13,4		209,0		Meire		600
17:27	17:05	16:46	13,1		209,3		Meileveld		601
17:28	17:06	16:47	12,4		210,0		Meileveld		602
17:29	17:07	16:48	12,0		210,4		Eekhout		603
17:30	17:08	16:49	11,2		211,2		De vlamme		604
17:31	17:09	16:50	10,3		212,1		Ten Bosse		605
17:32	17:10	16:51	9,7		212,7		Kruiswaterplein		606
17:32	17:10	16:51	9,7		212,7		Middenberm / Ilot central		607
17:32	17:10	16:51	9,7		212,7		Kasseistrook Kruiswaterplein 200 m		608
17:32	17:10	16:51	9,5		212,9		Traveins		609
17:33	17:11	16:51	9,1		213,3		Krommestraat		610
17:34	17:12	16:52	8,3		214,1		Molenhoek		611
17:34	17:12	16:52	8,2		214,2		Brug Spoorweg / Pont CDF		612
17:36	17:13	16:54	7,4		215,0		Sint Andriessteenweg		613
17:36	17:13	16:54	7,3		215,1		Strijpenplein		614
17:36	17:13	16:54	7,2		215,2		Beugelstraat		615
17:38	17:16	16:56	5,5		216,9		Lippenhovestraat		616
17:38	17:16	16:56	5,5		216,9		Kasseistrook Lippenhovestraat 1200 m		617
17:42	17:19	16:59	3,3		219,1		Baron idès della Failleplein		618
17:42	17:19	16:59	3,2		219,2		Elenestraat		619
17:44	17:21	17:01	1,5		220,9		Bruggenhoek		620
17:45	17:22	17:02	1,2		221,2		Brug Spoorweg / Pont CDF		621
17:45	17:22	17:02	1,0		221,4		Laatste Km / dernier Km		622
17:45	17:22	17:02	1,0		221,4		Buke		623
17:46	17:22	17:02	0,8		221,6		Buke		624
17:46	17:23	17:03	0,2		222,2		Afleiding / Déviation	Bosstraat	625
17:47	17:23	17:03	0		222,4		finish		626