


















































Version:		12/08/2024		 <h1>Renewi Tour</h1> <p>Stage 4 - Oostburg (NL) - Aalter</p>					
Event date		31.08.2024							
Start		11:30							
Neutral speed		30							
Km/u	Km/u	Km/u		locality	+	icon	Streetname	cross street	nr.
44	46	48	-						
11:30	11:30	11:30	3,5	 Nederland	0,0		START NEUTRALIZATION	Ledelplein	1
11:30	11:30	11:30	3,5	 Sluis	0,0		Ledelplein	Ledelplein	2
11:30	11:30	11:30	3,5	Oostburg	0,0		Ledelplein	Schouwburgstraat	3
11:30	11:30	11:30	3,4		0,1		Oprit	Burgemeester Erasmusstraat	4
11:30	11:30	11:30	3,4		0,1		Oprit	Burgemeester H.A. Callenfelsstraat	5
11:30	11:30	11:30	3,4		0,1		Nieuwstraat	Nieuwstraat	6
11:30	11:30	11:30	3,3		0,2		Nieuwstraat	Mr. P.C. Hennequinstraat	7
11:30	11:30	11:30	3,2		0,3		Nieuwstraat	Nieuwstraat	8
11:30	11:30	11:30	3,1		0,4		Nieuwstraat	Baljuw Veltersweg	9
11:30	11:30	11:30	3,1		0,4		Zuidwal	Nieuwstraat	10
11:30	11:30	11:30	3,0		0,5		Grotendam	Zuidwal	11
11:31	11:31	11:31	2,9		0,6		Bakkersstraat	Grotendam	12
11:31	11:31	11:31	2,7		0,8		Bakkersstraat	Boomkreekweg	13
11:31	11:31	11:31	2,6		1,0		Bakkersstraat	Nieuveltweg	14
11:34	11:34	11:34	1,3		2,2		Bakkersstraat	Bakkersstraat Slepersdijk	15
11:36	11:36	11:36	0,0		3,5		Eiland	Sint Margrietepolderdijk Sint Jorisweg	16
11:37	11:37	11:37	0,0		3,5		END NEUTRALIZATION	Sint Margrietepolderdijk Sint Jorisweg	17
11:37	11:37	11:37	178,5	Oostburg	0,0		OFFICIAL START	Sint Margrietepolderdijk Sint Jorisweg	18
11:38	11:38	11:38	177,1		1,4		Middenberm / Middle island		19
11:38	11:38	11:38	177,1		1,4		Molenweg	Molenweg	20
11:39	11:39	11:39	176,8		1,7		Molenweg	Sint-Lievensdijk	21
11:39	11:39	11:39	176,3		2,2		Ketelaarstraat	Sint-Lievensdijk	22
11:41	11:41	11:40	175,4		3,1		Ketelaarstraat	Liniedijk	23
11:41	11:41	11:41	174,9		3,6		Ketelaarstraat	Krommeweg	24
11:43	11:43	11:42	173,8		4,7		Ketelaarstraat	Stuerboutstraat	25
11:43	11:43	11:43	173,7		4,8		Ketelaarstraat	Ketelaarstraat	26
11:43	11:43	11:43	173,6		4,9		Philipsweg	Philipsweg	27
11:44	11:43	11:43	173,2		5,3		Philipsweg	Gouden Polderdijk	28
11:45	11:45	11:45	172,0		6,5		Philipsweg	Klein Brabant	29
11:46	11:46	11:46	171,3		7,2		Philipsweg	Cathalijne Schans	30
11:47	11:46	11:46	171,0		7,5		Philipsweg	Steenhovensedijk	31
11:48	11:47	11:47	170,3		8,2		Philipsweg	Kaas en Broodsedijk	32
11:49	11:48	11:48	169,6		8,9		Philipsweg	Grote Beer	33
11:49	11:48	11:48	169,4		9,1		Philipsweg	Korte Heerenstraat	34
11:49	11:48	11:48	169,4		9,1		Middenberm / Middle island		35
11:49	11:48	11:48	169,4		9,1		Bredestraat	Maaidijk	36
11:49	11:48	11:48	169,4		9,1		Middenberm / Middle island		37
11:49	11:49	11:48	169,2		9,3		Bredestraat	KWL-park	38
11:49	11:49	11:48	169,2		9,4		Bredestraat	Industrieweg	39
11:49	11:49	11:48	169,0		9,5		Versmalling / Narrowing		40
11:50	11:49	11:49	168,9		9,6		Versmalling / Narrowing		41
11:50	11:49	11:49	168,9		9,7		Bredestraat	Trageldam Zandstraat	42
11:50	11:49	11:49	168,8		9,7		Brouwerijstraat	Brouwerijstraat	43
11:50	11:49	11:49	168,7		9,8		Brouwerijstraat	Brouwerijstraat	44
11:50	11:49	11:49	168,7		9,8		Brouwerijstraat	Prins Mauritsstraat	45
11:50	11:49	11:49	168,6		9,9		Kloosterstraat	Brouwerijstraat	46
11:50	11:50	11:49	168,5		10,0		Sint Eligiusplein	Sint Eligiusplein	47
11:50	11:50	11:49	168,5		10,0		Sint Eligiusplein	Sint Eligiusplein	48
11:50	11:50	11:49	168,5		10,0		Gobiusstraat	Raamstraat	49
11:50	11:50	11:49	168,5		10,1		Gobiusstraat	Destombestraat	50

Km/u	Km/u	Km/u		locality	+	icon	Streetname	cross street	nr.
44	46	48	-						
11:50	11:50	11:49	168,4		10,1		Gobiusstraat	Gobiusstraat	51
11:50	11:50	11:49	168,4		10,1		Langestraat	Langestraat	52
11:50	11:50	11:49	168,3		10,2		Ledelplein	Ledelplein	53
11:50	11:50	11:49	168,3		10,2		Ledelplein	Ledelplein Markt	54
11:50	11:50	11:49	168,3	Oostburg	10,2		1e Passage start (Lokale ronde - 13,7km)	Ledelplein	55
11:50	11:50	11:49	168,3		10,2		Ledelplein		56
11:50	11:50	11:49	168,2		10,3		Oprit		57
11:51	11:50	11:49	168,2		10,3		Nieuwstraat		58
11:51	11:50	11:50	167,9		10,6		Zuidwal		59
11:51	11:50	11:50	167,8		10,7		Grotendam		60
11:51	11:51	11:50	167,7		10,8		Bakkersstraat		61
11:55	11:54	11:54	164,8		13,7		Eiland		62
11:57	11:56	11:55	163,4		15,1		Middenberm / Middle island		63
11:57	11:56	11:55	163,4		15,1		Molenweg		64
02:24	11:56	11:55	163,4	Way out 1	15,1		Way out 1 - Wedstrijd 13,7 Km l.a / Mobs 0 km		65
11:58	11:57	11:56	162,6		15,9		Ketelaarstraat		66
12:02	12:01	12:00	159,9		18,6		Philipsweg		67
12:08	12:06	12:05	155,7		22,8		Middenberm / Middle island		68
12:08	12:06	12:05	155,7		22,8		Bredestraat		69
12:08	12:06	12:05	155,7		22,8		Middenberm / Middle island		70
12:08	12:07	12:06	155,3		23,2		Versmalling / Narrowing		71
12:08	12:07	12:06	155,2		23,3		Versmalling / Narrowing		72
12:08	12:07	12:06	155,1		23,4		Brouwerijstraat		73
12:09	12:07	12:06	154,9		23,6		Kloosterstraat		74
12:09	12:07	12:06	154,8		23,7		Sint Eligiusplein		75
12:09	12:07	12:06	154,8		23,7		Gobiusstraat		76
12:09	12:08	12:06	154,7		23,8		Langestraat		77
12:09	12:08	12:06	154,6		23,9		Ledelplein		78
12:09	12:08	12:06	154,6	Oostburg	23,9		2e Passage start (Lokale ronde - 13,7km)		79
12:09	12:08	12:06	154,5		24,0		Oprit		80
12:09	12:08	12:07	154,5		24,0		Nieuwstraat		81
12:10	12:08	12:07	154,2		24,3		Zuidwal		82
12:10	12:08	12:07	154,1		24,4		Grotendam		83
12:10	12:09	12:07	154,0		24,5		Bakkersstraat		84
12:14	12:12	12:11	151,1		27,4		Eiland		85
12:16	12:14	12:13	149,7		28,8		Middenberm / Middle island		86
12:16	12:14	12:12	149,7		28,8		Molenweg		87
12:16	12:14	12:13	149,7	Way in 1	28,8		Way in 1	Molenweg	88
12:17	12:15	12:13	148,9		29,6		Ketelaarstraat		89
12:20	12:19	12:17	146,2		32,3		Philipsweg		90
12:26	12:24	12:22	142,1	SUPER8 - CHECKPOINT 1	36,4		SUPER8 - CHECKPOINT 1	Net voor Grote Beer	91
12:26	12:24	12:22	142,0		36,5		Middenberm / Middle island		92
12:26	12:24	12:22	142,0		36,5		Bredestraat		93
12:26	12:24	12:22	142,0		36,5		Middenberm / Middle island		94
12:27	12:25	12:23	141,6		36,9		Versmalling / Narrowing		95
12:27	12:25	12:23	141,5		37,0		Versmalling / Narrowing		96
12:27	12:25	12:23	141,4		37,1		Brouwerijstraat		97
12:27	12:25	12:23	141,2		37,3		Kloosterstraat		98
12:27	12:25	12:23	141,1		37,4		Sint Eligiusplein		99
12:28	12:25	12:23	141,1		37,4		Gobiusstraat		100
12:28	12:25	12:23	141,0		37,5		Langestraat		101
12:28	12:25	12:23	140,9		37,6		Ledelplein		102
12:28	12:26	12:23	140,9		37,6		Ledelplein,Markt		103
12:28	12:26	12:24	140,9	Oostburg	37,6		3e Passage start (Lokale ronde - 13,7km)		104

Km/u	Km/u	Km/u		locality	+	icon	Streetname	cross street	nr.
44	46	48	-						
12:28	12:26	12:24	140,9		37,6		Ledelplein		105
12:28	12:26	12:24	140,8		37,7		Oprit		106
12:28	12:26	12:24	140,8		37,7		Nieuwstraat		107
12:28	12:26	12:24	140,5		38,0		Zuidwal		108
12:28	12:26	12:24	140,4		38,1		Grotendam		109
12:29	12:26	12:24	140,3		38,2		Bakkersstraat		110
12:32	12:30	12:28	137,4		41,1		Eiland		111
12:35	12:32	12:30	135,9		42,6		Middenberm / Middle island		112
12:35	12:32	12:30	135,9		42,6		Eiland	Molenweg	113
12:35	12:32	12:30	135,8	Renewi Recycle zone 1	42,7		Renewi Recycle zone 1	Molenweg - Brandkreekdijk	114
12:35	12:33	12:31	135,3	END - Renewi Recycle zone 1	43,2		END - Renewi Recycle zone 1		115
12:36	12:34	12:31	134,7		43,8		Eiland	Brandkreekdijk	116
12:37	12:34	12:32	134,3		44,2		Sint-Margrietestraat, N455		117
12:37	12:34	12:32	134,3		44,2		Sint-Margrietestraat, N455	Sint-Margrietepolder	118
12:37	12:35	12:32	133,9		44,6		Sint-Margrietestraat, N455	Kerkplein	119
12:37	12:35	12:32	133,9		44,6		Sint-Margrietestraat, N455	Hontsheidestraat	120
12:38	12:35	12:33	133,4		45,1		Sint-Margrietestraat, N455	Molenkreekstraat	121
12:39	12:36	12:33	133,0		45,5		Sint-Margrietestraat, N455	Groenstraat	122
12:40	12:37	12:35	132,0		46,5		Sint-Janspolderdijk, N455	Sint-Janspolderdijk	123
12:42	12:39	12:36	130,7		47,8		Sint-Jansstraat	Sint-Jansstraat	124
12:43	12:40	12:37	130,0		48,5		Sint-Jansstraat	Hogestraat Sint-Jansstraat	125
12:43	12:40	12:38	129,5		49,0		Sint-Jansstraat	Houtlanddijk	126
12:44	12:41	12:38	129,0		49,5		Sint-Jansstraat	Bentillepolder	127
12:44	12:41	12:39	128,9		49,6		Brug/Bridge - Leopoldkanaal		128
12:44	12:41	12:38	129,0		49,5		Sint-Jansstraat	Riethul	129
12:46	12:43	12:40	127,9		50,6		Sint-Jansstraat	Vogelvlucht	130
12:46	12:43	12:40	127,4		51,1		Sint-Jansstraat	Ter Schure	131
12:46	12:43	12:41	127,2		51,3		Sint-Jansstraat	Graafjansdijk	132
12:47	12:44	12:41	127,1		51,4		Sint-Jansstraat	Bisdomstraat	133
12:47	12:44	12:41	126,9		51,6		Moerstraat, N434		134
12:48	12:45	12:42	126,2		52,3		Middenberm / Middle island		135
12:48	12:45	12:42	125,9		52,6		Hoogte, N434	Brouwersweg	136
12:48	12:45	12:42	125,7		52,8		Hoogte, N434	Goochelaarstraat	137
12:49	12:46	12:43	125,3		53,2		Hoogte, N434	Rysselhofdreef	138
12:50	12:47	12:44	124,7		53,8		Hoogte, N434	Kruiskenstraat	139
12:50	12:47	12:44	124,6		53,9		Moerstraat, N434	Wiskenstraatje	140
12:51	12:48	12:45	124,0		54,5		Kleemhoek, N434	Galgestraat	141
12:52	12:48	12:45	123,5		55,0		Kleemhoek, N434	Eerstestraat	142
12:52	12:49	12:46	123,0		55,5		Kleemhoek, N434	Sint-Vincentiusstraatje	143
12:52	12:49	12:46	122,8		55,7		Peperstraat, N434	Moerstraat	144
12:53	12:50	12:47	122,2		56,3		Middenberm / Middle island		145
12:53	12:50	12:47	122,2		56,3		Peperstraat, N434	Waaistraat	146
12:53	12:50	12:47	122,1		56,4		Peperstraat, N434	Hoogstraat	147
12:53	12:50	12:47	122,1		56,4		Middenberm / Middle island		148
12:54	12:50	12:47	121,8		56,7		Brug/Bridge - N49		149
12:55	12:51	12:48	121,2		57,3		Peperstraat, N434	Bus	150
12:55	12:51	12:48	121,1		57,4		Middenberm / Middle island		151
12:56	12:52	12:49	120,4		58,1		Vrombautstraat, N434		152
12:56	12:53	12:49	120,2		58,3		Vrombautstraat, N434	Zandvleuge	153
12:56	12:53	12:50	120,1		58,4		Middenberm / Middle island		154
12:56	12:53	12:50	120,1		58,4		Boelare, N434		155
12:56	12:53	12:50	119,9		58,6		Boelare, N434	Blommekenspad	156
12:56	12:53	12:50	119,9		58,6		Spoorweg	toeristenspoor	157
12:57	12:53	12:50	119,6		58,9		Boelare, N434	Teirlinckstraat	158

Km/u	Km/u	Km/u		locality	+	icon	Streetname	cross street	nr.
44	46	48	-						
12:57	12:53	12:50	119,5		59,0	↑	Boelare, N434	August Van Ackerstraat	159
12:57	12:54	12:51	119,3		59,2	↑	Boelare, N434	Zilverstraat	160
12:57	12:54	12:51	119,3		59,2	⚠	Koning Albertstraat, N499	N9	161
12:58	12:54	12:51	119,1		59,4	↑	Koning Albertstraat, N499	Cocquytstraat	162
12:58	12:54	12:51	119,0		59,5	↑	Koning Albertstraat, N499	René Vermaststraat	163
12:58	12:54	12:51	118,9		59,6	↑	Koning Albertstraat, N499	Joseph Geirnaertstraat	164
12:58	12:54	12:51	118,8		59,7	⦿	Tieltsesteenweg, N499		165
12:58	12:55	12:51	118,7		59,8	↑	Tieltsesteenweg, N499	Julia Dellaertstraat	166
12:58	12:55	12:52	118,4		60,1	↑	Tieltsesteenweg, N499	Korte Moeie Moeie	167
12:59	12:55	12:52	118,4		60,1	↑	Tieltsesteenweg, N499	Nijverheidskaai	168
13:00	12:56	12:53	117,4		61,1	↑	Tieltsesteenweg, N499	Oude Weg	169
13:00	12:57	12:53	117,2		61,4	↑	Veldekens, N499	Leikensweg	170
13:01	12:57	12:54	116,8		61,7	↑	Veldekens, N499	Veldekens-Vaart	171
13:01	12:57	12:54	116,7	Maldegem	61,8	⚖	Brug/bridge - Schipdonkkanaal		172
13:01	12:57	12:54	116,6		61,9	↑	Veldekens, N499	Veldekens-Vaart	173
13:01	12:58	12:54	116,2		62,3	↑	Veldekens, N499	Veldekens	174
13:02	12:58	12:55	116,1		62,4	↑	Veldekens, N499	Veldekens	175
13:03	12:59	12:56	115,3		63,2	↑	Veldekens, N499	Veldekens	176
13:04	13:00	12:57	114,4		64,1	↑	Veldekens, N499	Kruiplit	177
13:04	13:00	12:57	114,4		64,1	↑	Veldekens, N499	Kraweg	178
13:04	13:00	12:57	114,3		64,2	↑	Zwepe, N499	Kruiplit	179
13:05	13:01	12:58	113,6		64,9	↑	Zwepe, N499	Vlamingstraat Zwepe	180
13:05	13:02	12:58	113,3	Aalter	65,2	↑	Eekloseweg, N499		181
13:06	13:02	12:59	112,8		65,7	↑	Eekloseweg, N499	Blakkeveld	182
13:07	13:03	13:00	112,1		66,4	↑	Eekloseweg, N499	Brugse Heerweg Veldkruisstraat	183
13:07	13:04	13:00	111,8		66,7	↑	Eekloseweg, N499	Veldeken	184
13:08	13:04	13:00	111,7		66,8	↑	Eekloseweg, N499	Keigatstraat	185
13:08	13:04	13:00	111,6		66,9	↑	Eekloseweg, N499	Hekelstraat	186
13:08	13:04	13:00	111,4		67,1	↑	Eekloseweg, N499	Den Hulle	187
13:08	13:04	13:01	111,2		67,3	↑	Eekloseweg, N499	Eekloseweg	188
13:09	13:05	13:01	110,9		67,6	⚠	Middenberm / Middle island		189
13:09	13:05	13:01	110,9	Entering local track	67,6	↑	Eekloseweg, N499	Schaperstraat	190
13:09	13:05	13:01	110,6		67,9	↑	Eekloseweg, N499	De Briel	191
13:09	13:05	13:01	110,6		67,9	↑	Eekloseweg, N500	Urseldorp	192
13:09	13:05	13:02	110,5		68,0	↻	Urselseweg, N461	Middelweg/Rozestraat	193
13:09	13:05	13:02	110,5	Way out 2	68,0	🚲	Way out 2 - Wedstrijd 16,9 Km r.a / Mobs 7,1 km r.d		194
13:09	13:05	13:02	110,5		68,0	⚠	Middenberm / Middle island		195
13:10	13:06	13:02	110,2		68,3	↑	Urselseweg, N461	Planterij	196
13:10	13:06	13:02	110,1		68,4	↑	Urselseweg, N461	Tramstraat	197
13:10	13:06	13:03	109,6		68,9	↑	Urselseweg, N461	Bogaertstraat	198
13:12	13:08	13:04	108,3		70,2	↑	Urselseweg, N461	Drongengoedweg	199
13:13	13:09	13:05	107,6		70,9	↑	Urselseweg, N461	Aardenburgse heerweg/Westvoordestraat	200
13:14	13:10	13:06	107,0		71,5	↑	Urselseweg, N461	Bergeland	201
13:14	13:10	13:06	106,8		71,7	↑	Urselseweg, N461	Driebekweg	202
13:15	13:10	13:07	106,5		72,0	↑	Urselseweg, N461	Grote Kapellestraat	203
13:15	13:11	13:07	106,3		72,2	↑	Urselseweg, N461	Kleiten	204
13:15	13:11	13:07	106,3		72,2	⚠	Middenberm / Middle island		205
13:15	13:11	13:07	106,2		72,3	⚠	Urselseweg, N461	Knokkebaan	206
13:15	13:11	13:07	106,2		72,3	↑	Urselseweg, N461	Spanjaardsstraat	207
13:15	13:11	13:07	106,0		72,5	↑	Urselseweg, N461	Hooiestraat	208
13:16	13:11	13:07	105,8		72,7	↶	Aalterseweg	Veldstraat / Maldegemseweg	209
13:16	13:12	13:08	105,6		72,9	↑	Aalterseweg	Karabiniersstraat	210
13:16	13:12	13:08	105,5		73,0	↑	Aalterseweg	Aalterseweg/Looierijstraat	211
13:16	13:12	13:08	105,4		73,1	↑	Hoekestraat	Nieuwendorpe	212

Km/u	Km/u	Km/u		locality	+	icon	Streetname	cross street	nr.
44	46	48	-						
13:17	13:12	13:08	105,1		73,4		Middenberm / Middle island		213
13:17	13:12	13:08	105,0		73,5		Hoekestraat	Kerkstraat	214
13:18	13:13	13:09	104,4		74,1		Hoekestraat	Kneukelstraat	215
13:18	13:13	13:09	104,2		74,3		Hoekestraat	Langedonkstraat	216
13:19	13:14	13:10	103,7		74,8		Hoekestraat	Leendreef	217
13:19	13:15	13:11	103,3		75,2		Hoekestraat	Molenwegel	218
13:20	13:15	13:11	102,8		75,7		Knesselaarsestraat	Leieberm	219
13:20	13:15	13:11	102,8		75,7		Brug/Bridge - Kanaal Gent-Brugge	Moerstraat	220
13:20	13:15	13:11	102,7		75,8		Knesselaarsestraat	Overleiestraat	221
13:20	13:16	13:12	102,3		76,2		Knesselaarsestraat	Bokhoutlaan	222
13:21	13:17	13:12	101,8		76,7		Knesselaarsestraat	Knesselaarsestraat	223
13:22	13:17	13:13	101,5		77,0		Brug/Bridge - Spoorweg/Railroad		224
13:22	13:17	13:13	101,3		77,2		Blekkervijvererstraat	Blekkervijverstraat	225
13:22	13:18	13:13	101,0		77,5		Blekkervijvererstraat	Planterijstraat	226
13:22	13:18	13:14	100,8		77,7		Brug/Bridge - E40		227
13:23	13:19	13:15	100,1		78,4		Aalterstraat	Schuurlo/Wingenestraat	228
13:24	13:19	13:15	99,8		78,7		Aalterstraat	Nieuwe dreef	229
13:24	13:20	13:15	99,5		79,0		Aalterstraat	Sparhoekdreef	230
13:24	13:20	13:15	99,4	Renewi Recycle zone 2	79,1		Renewi Recycle zone 2		231
13:25	13:20	13:16	98,9	END - Renewi Recycle zone 2	79,6		END - Renewi Recycle zone 2		232
13:28	13:23	13:18	97,0		81,5		Stratem	Vijfringenstraat	233
13:29	13:24	13:19	96,3		82,2		Stratem	Wageweg	234
13:29	13:24	13:19	96,3		82,2		Middenberm / Middle island		235
13:29	13:24	13:20	96,0		82,5		Brug/Bridge - E40		236
13:29	13:24	13:20	95,8		82,7		Stratem	Kwadestraat	237
13:30	13:25	13:20	95,6		82,9		Stratem	Kwadestraat	238
13:30	13:25	13:20	95,4		83,1		Stratem	Stratem	239
07:12	13:25	13:21	95,2		83,3		Stratem	Brouwerijstraat	240
13:30	13:25	13:21	95,0		83,5		Sint Maria Aalterstraat	St Maria Aalterstraat	241
13:31	13:26	13:21	94,6		83,9		Sint Maria Aalterstraat	Charlestonstraat	242
13:31	13:26	13:22	94,5		84,0		Sint Maria Aalterstraat	Bierweg	243
13:31	13:26	13:22	94,5		84,0		Tunnel - Knokkebaan		244
13:31	13:26	13:22	94,5		84,0		Europalaan	Sint-Maria-Aalterstraat	245
13:31	13:26	13:22	94,4		84,1		Europalaan	Creuselaan	246
13:31	13:26	13:22	94,2		84,3		Europalaan	Verbroederingslaan	247
13:32	13:27	13:22	94,0		84,5		1e Passage finish 2 laps to go 47 km		248
13:32	13:27	13:22	93,9		84,6		Europalaan	Molenkouter	249
13:32	13:27	13:22	93,8		84,7		Europalaan	Maria-Middelareslaan	250
13:32	13:27	13:23	93,7		84,8		Brouwerijstraat	Brouwerijstraat	251
13:32	13:27	13:23	93,6		84,9		Brouwerijstraat	N44	252
13:32	13:27	13:23	93,6	Way in 2	84,9		Way in 2	Knokkebaan	253
13:32	13:27	13:23	93,6		84,9		Brouwerijstraat	Sint-Jozefstraat	254
13:32	13:27	13:23	93,5		85,0		Brouwerijstraat	Bierweg	255
13:32	13:27	13:23	93,5		85,0		Lindestraat	Brouwerijstraat	256
13:33	13:28	13:23	93,3		85,2		Lindestraat	Kruisboogstraat	257
13:33	13:28	13:23	93,3		85,2		Lindestraat	Sportlaan	258
13:33	13:28	13:24	92,8		85,7		Sterrewijk		259
13:33	13:28	13:24	92,8		85,7		Brug/Bridge - E40		260
13:34	13:29	13:24	92,5		86,0		Sterrewijk	Bollebekstraat	261
13:34	13:29	13:24	92,3		86,2		Sterrewijk	Sterrewijk	262
13:35	13:30	13:25	91,7		86,8		Sterrewijk	Sterrewijk	263
13:36	13:31	13:26	91,1		87,4		Biesemveldstraat	Biesemveldstraat	264
13:36	13:31	13:26	91,0		87,5		Biesemveldstraat	Apolloniastraat Heidestraat	265
13:36	13:31	13:26	90,6		87,9		Tieltsesteenweg, N37	Tieltsesteenweg, N37	266

Km/u	Km/u	Km/u		locality	+	icon	Streetname	cross street	nr.
44	46	48	-						
13:37	13:31	13:27	90,4		88,1	↑	Tieltsesteenweg, N37	Cijnsstraat	267
13:37	13:32	13:27	90,2		88,3	↑	Tieltsesteenweg, N37	Kattewegel	268
13:38	13:32	13:28	89,6		88,9	↑	Tieltsesteenweg, N37	Kattewegel/Dassenstraat	269
13:38	13:33	13:28	89,1		89,4	↑	Tieltsesteenweg, N37	kattewegel	270
13:39	13:34	13:29	88,6		89,9	↑	Tieltsesteenweg, N37	oude leykenstraat	271
13:39	13:34	13:29	88,5	Ruislede	90,0	↑	Aalterstraat	oude leykenstraat	272
13:40	13:35	13:30	87,8		90,7	↑	Ring	Aalterstraat/Pietakkerstraat	273
13:41	13:36	13:31	87,1		91,4	↑	Ring	Industriestraat/O.L.Vrouwstraat	274
13:42	13:36	13:31	86,7		91,8	⚠	Middenberm / Middle island		275
13:42	13:36	13:31	86,7		91,8	↩	Poekestraat	Ring/Poekestraat	276
13:42	13:36	13:31	86,7		91,8	⚠	Middenberm / Middle island		277
13:42	13:37	13:32	86,3		92,2	↑	Poekestraat	Reigerstraat	278
13:42	13:37	13:32	86,2		92,3	↑	Poekestraat	O.L. Vrouwstraat	279
13:43	13:37	13:32	86,0		92,5	↑	Poekestraat	Mortelwalstraat	280
13:43	13:37	13:32	85,8		92,7	↑	Poekestraat	Vossenstraat	281
13:45	13:39	13:34	84,5		94,0	↑	Poekestraat	Grensstraat	282
13:45	13:40	13:34	84,2	Aalter	94,3	↑	Ruisleedsestraat	Parkstraat	283
13:45	13:40	13:35	84,0		94,5	Y	Poekedorpstraat	Knokstraat	284
13:46	13:40	13:35	83,9		94,6	↑	Poekedorpstraat	Poekedorpstraat	285
13:46	13:40	13:35	83,6		94,9	⚠	Middenberm / Middle island		286
13:46	13:40	13:35	83,6		94,9	Y	Kasteelstraat	Middendreef	287
13:46	13:41	13:35	83,4		95,1	↑	Kasteelstraat	Beekstraat	288
13:47	13:41	13:36	83,0		95,5	↑	Kasteelstraat	Leurebroekdreef	289
13:47	13:42	13:36	82,6		95,9	↑	Poekestraat	Kasteelstraat	290
13:48	13:42	13:37	82,2		96,3	↑	Poekestraat	Breestraat	291
13:48	13:42	13:37	82,0		96,5	↑	Poekestraat	Korenbloemstraat	292
13:48	13:43	13:37	81,9		96,6	↑	Poekestraat	Lodorp	293
13:48	13:43	13:37	81,9		96,6	↑	Poekestraat	Lodorp	294
13:48	13:43	13:37	81,9		96,6	↩	Lomolenstraat	Lodorp	295
13:49	13:43	13:38	81,5		97,0	Y	Lomolenstraat	Guldensporenplein	296
13:49	13:43	13:38	81,4		97,1	↑	Lomolenstraat	Pastorijstraat	297
13:49	13:43	13:38	81,4		97,1	Y	Lomolenstraat	Kasteelstraat	298
13:49	13:43	13:38	81,3		97,2	↩	Heirstraat	Lomolenstraat/Heirstraat	299
13:49	13:44	13:38	81,1		97,4	↑	Heirstraat	Pastorijstraat	300
13:49	13:44	13:38	81,1		97,4	↑	Heirstraat	Guldensporenplein	301
13:49	13:44	13:38	81,0		97,5	↑	Heirstraat	Melkerijstraat	302
13:50	13:44	13:39	80,9		97,6	↑	Heirstraat	Nevelstraat	303
13:50	13:44	13:39	80,9		97,6	↑	Steenweg Op Deinze	Heirstraat	304
13:50	13:44	13:39	80,9		97,6	↑	Steenweg Op Deinze	Lodorp	305
13:50	13:44	13:39	80,8		97,7	↑	Steenweg Op Deinze	Achterstraat/Lokouter	306
13:50	13:44	13:39	80,5		98,0	↑	Steenweg Op Deinze	Kappellelaan	307
13:50	13:44	13:39	80,5		98,0	⚠	Middenberm / Middle island		308
13:50	13:44	13:39	80,4		98,1	↑	Steenweg Op Deinze	Eikenlaan	309
13:50	13:45	13:39	80,3		98,2	↑	Steenweg Op Deinze	Pittemstraat	310
13:51	13:45	13:40	80,0		98,5	⚠	Middenberm / Middle island		311
13:51	13:45	13:40	80,0		98,5	↩	Prinsenstraat	Steenweg op Deinze	312
13:51	13:45	13:40	80,0	Way out 3	98,5	🚲	Way out 3 Wedstrijd 32,2 Km r.a / Mobs 3,6 km r.d		313
13:52	13:46	13:40	79,5		99,0	↑	Prinsenstraat	Prinsenstraat	314
13:52	13:46	13:41	79,3		99,2	↑	Prinsenstraat	Haringstraat	315
13:52	13:46	13:41	79,2		99,3	Y	Prinsenstraat	Lobuickstraat	316
13:52	13:47	13:41	78,8		99,7	Y	Prinsenstraat	Hansbekestraat/Maisemstraat	317
13:54	13:48	13:42	78,0		100,5	Y	Lotenhullestraat	Ganzenplas	318
13:54	13:48	13:42	77,9		100,6	🌉	Brug/Bridge - E40		319

Km/u	Km/u	Km/u		locality	+	icon	Streetname	cross street	nr.
44	46	48	-						
13:53	13:47	13:42	78,4		100,1	↑	Lotenhullestraat	Bosvijverdreef/Lotenhullestraat	320
13:54	13:48	13:43	77,5		101,0	↑	Lotenhullestraat	Kraenepoelpad	321
13:55	13:49	13:44	76,6		101,9	↑	Lotenhullestraat	Oude Gentweg/Waggebrug	322
13:56	13:50	13:44	76,3		102,2	↑	Lotenhullestraat	Orgelveld/Bellemstation	323
13:56	13:50	13:45	76,0		102,5	⚖	Brug/Bridge - Spoorweg/Railroad		324
13:57	13:51	13:45	75,7		102,8	↑	Lotenhullestraat	Lotenhullestraat	325
13:57	13:51	13:45	75,6		102,9	↑	Lotenhullestraat	Ommegangstraat	326
13:57	13:51	13:45	75,5		103,0	↑	Lotenhullestraat	Lotenhullestraat	327
13:57	13:51	13:45	75,4		103,1	↻	Mariahovelaan	Bellemdorpweg	328
13:58	13:52	13:46	74,7		103,8	↑	Mariahovelaan	Langestraat/Spildoorn	329
13:59	13:53	13:47	73,8		104,7	↑	Mariahovelaan	Weitingstraat	330
13:59	13:53	13:48	73,7	Deinze	104,8	↑	Warandestraat	Warandestraat	331
14:01	13:55	13:49	72,3		106,2	⚠	Middenberm / Middle island		332
14:01	13:55	13:49	72,3		106,2	↶	Vaartstraat	Vaartstraat	333
14:02	13:55	13:50	72,0		106,5	↑	Vaartstraat	Vaartstraat/Hammestraat	334
14:02	13:56	13:50	71,9		106,6	↑	Vaartstraat	Vaartstraat	335
14:02	13:56	13:50	71,6		106,9	↑	Vaartstraat	Vaart-zuid	336
14:02	13:56	13:50	71,6		106,9	⚖	Brug/Bridge - Kanaal Gent-Brugge		337
14:02	13:56	13:50	71,5		107,0	↑	Spenningstraat	Vaart Noord	338
14:03	13:56	13:51	71,3		107,2	↑	Spenningstraat	Rostraat	339
14:04	13:58	13:52	70,2	Lievegem	108,3	↑	Spinhoutstraat	Zuttershoek/Rostraat	340
14:06	13:59	13:53	69,0		109,5	↑	Spinhoutstraat	Haagstraat	341
14:06	14:00	13:54	68,7		109,8	↻	Nekke	Hoetsel	342
14:07	14:00	13:54	68,3		110,2	⚠	Middenberm / Middle island		343
14:07	14:00	13:54	68,3		110,2	↶	Gentseweg, N461	Nekke	344
14:07	14:00	13:54	68,3		110,2	⚠	Middenberm / Middle island		345
14:11	14:04	13:58	65,5	Aalter	113,0	↑	Rozestraat, N461	Berkenstraat/Veldkruisstraat	346
14:12	14:05	13:59	64,8		113,7	↑	Rozestraat, N461	Brauwblik	347
14:12	14:05	13:59	64,6		113,9	↑	Rozestraat, N461	Molenkouterstraat	348
14:12	14:05	13:59	64,5		114,0	↑	Rozestraat, N461	Ijzeren Hand	349
14:12	14:05	13:59	64,4		114,1	↻	Schaperstraat	Rozestraat	350
14:12	14:06	13:59	64,2		114,3	↑	Schaperstraat	Priesteragelaan	351
14:13	14:06	14:00	64,0		114,5	↶	Eekloseweg, N499	Eekloseweg	352
14:13	14:06	14:00	63,7		114,8	↑	Eekloseweg, N499		353
14:13	14:06	14:00	63,7		114,8	↑	Eekloseweg, N499		354
14:13	14:06	14:00	63,6		114,9	↻	Urselseweg, N461		355
14:13	14:06	14:00	63,6	Way out 4	114,9	🚲	Way out 4 Wedstrijd 16,9 Km r.a / Mobs 7,1 km r.d		356
14:13	14:06	14:00	63,6		114,9	⚠	Middenberm / Middle island		357
14:14	14:07	14:01	63,3		115,2	↑	Urselseweg, N461		358
14:14	14:07	14:01	63,2		115,3	↑	Urselseweg, N461		359
14:14	14:08	14:01	62,7		115,8	↑	Urselseweg, N461		360
14:16	14:09	14:03	61,4		117,1	↑	Urselseweg, N461		361
14:17	14:10	14:04	60,9	SUPER8 CHECKPOINT 2	117,6	🏁	SUPER8 CHECKPOINT 2	THV PARKING POL	362
14:17	14:10	14:04	60,7		117,8	↑	Urselseweg, N461		363
14:18	14:11	14:05	60,1		118,4	↑	Urselseweg, N461		364
14:18	14:11	14:05	59,9		118,6	↑	Urselseweg, N461		365
14:19	14:12	14:05	59,6		118,9	↑	Urselseweg, N461		366
14:19	14:12	14:05	59,4		119,1	↑	Urselseweg, N461		367
14:19	14:12	14:05	59,4		119,1	⚠	Middenberm / Middle island		368
14:19	14:12	14:06	59,3		119,2	⚠	Urselseweg, N461		369
14:19	14:12	14:06	59,3		119,2	↑	Urselseweg, N461		370
14:19	14:12	14:06	59,1		119,4	↑	Urselseweg, N461		371
14:20	14:13	14:06	58,9		119,6	↶	Aalterseweg		372
14:20	14:13	14:06	58,7		119,8	↑	Aalterseweg		373

Km/u	Km/u	Km/u		locality	+	icon	Streetname	cross street	nr.
44	46	48	-						
14:20	14:13	14:06	58,6		119,9	↑	Aalterseweg		374
14:20	14:13	14:07	58,5		120,0	↑	Hoekestraat		375
14:21	14:13	14:07	58,2		120,3	⚠	Middenberm / Middle island		376
14:21	14:14	14:07	58,1		120,4	↑	Hoekestraat		377
14:22	14:14	14:08	57,5		121,0	↑	Hoekestraat		378
14:22	14:15	14:08	57,3		121,2	↑	Hoekestraat		379
14:22	14:15	14:09	56,8		121,7	↑	Hoekestraat		380
14:23	14:16	14:09	56,4		122,1	↑	Hoekestraat		381
14:24	14:16	14:10	55,9		122,6	↑	Knesselaarsestraat		382
14:24	14:16	14:10	55,9		122,6	⚠	Brug/Bridge - Kanaal Gent-Brugge		383
14:24	14:17	14:10	55,8		122,7	↑	Knesselaarsestraat		384
14:24	14:17	14:10	55,4		123,1	↑	Knesselaarsestraat		385
14:25	14:18	14:11	54,9		123,6	Y	Knesselaarsestraat		386
14:25	14:18	14:11	54,6		123,9	⚠	Brug/Bridge - Spoorweg/Railroad		387
14:26	14:18	14:12	54,4		124,1	↑	Blekkervijvererstraat		388
14:26	14:19	14:12	54,2		124,3	↑	Blekkervijvererstraat		389
14:27	14:19	14:12	53,8		124,7	⚠	Brug/Bridge - E40		390
14:28	14:20	14:13	53,1		125,4	↩	Aalterstraat		391
14:28	14:20	14:14	52,8		125,7	↑	Aalterstraat		392
14:28	14:21	14:14	52,5		126,0	↑	Aalterstraat		393
14:28	14:21	14:14	52,4	Renewi Recycle zone 3	126,1	♻	Renewi Recycle zone 3		394
14:29	14:22	14:15	51,9	END - Renewi Recycle zone 3	126,6	♻	END - Renewi Recycle zone 3		395
14:32	14:24	14:17	50,0		128,5	↑	Stratem		396
14:33	14:25	14:18	49,3		129,2	↑	Stratem		397
14:33	14:25	14:18	49,3		129,2	⚠	Middenberm / Middle island		398
14:33	14:25	14:18	49,0		129,5	⚠	Brug/Bridge - E40		399
14:33	14:26	14:19	48,8		129,7	↑	Stratem		400
14:34	14:26	14:19	48,6		129,9	↑	Stratem		401
14:34	14:26	14:19	48,4		130,1	↑	Stratem		402
14:34	14:26	14:19	48,2		130,3	↑	Stratem		403
14:34	14:27	14:20	48,0		130,5	↑	Sint Maria Aalterstraat		404
14:35	14:27	14:20	47,6		130,9	↑	Sint Maria Aalterstraat		405
14:35	14:27	14:20	47,5		131,0	↑	Sint Maria Aalterstraat		406
14:35	14:27	14:20	47,5		131,0	⚠	Tunnel - Knokkebaan		407
14:35	14:27	14:20	47,5		131,0	↻	Europalaan		408
14:35	14:28	14:20	47,4		131,1	↑	Europalaan		409
14:36	14:28	14:21	47,2		131,3	↑	Europalaan		410
14:36	14:28	14:21	47,0		131,5	⊘	2e Passage finish - 1 laps to go 47 km		411
14:36	14:28	14:21	46,7		131,8	Y	Brouwerijstraat		412
14:36	14:29	14:21	46,6	Way in 3	131,9	🏍	Way-in 3 Knokkebaan		413
14:36	14:29	14:21	46,6		131,9	🚦	Brouwerijstraat		414
14:36	14:29	14:21	46,6	Way in 4	131,9	🏍	Way-in 4 Knokkebaan		415
14:37	14:29	14:22	46,5		132,0	↩	Lindestraat		416
14:37	14:30	14:22	45,8		132,7	↑	Sterrewijk		417
14:37	14:30	14:22	45,8		132,7	⚠	Brug/Bridge - E40		418
14:39	14:31	14:24	44,7		133,8	↩	Sterrewijk		419
14:40	14:32	14:25	44,1		134,4	↑	Biesemveldstraat		420
14:40	14:32	14:25	43,6		134,9	↻	Tieltsesteenweg, N37		421
14:46	14:38	14:30	39,7		138,8	⚠	Middenberm / Middle island		422
14:46	14:38	14:30	39,7	Aalter	138,8	↩	Poekestraat		423
14:46	14:38	14:30	39,7		138,8	⚠	Middenberm / Middle island		424
14:49	14:41	14:33	37,2		141,3	↑	Ruisleedsestraat		425
14:49	14:41	14:33	37,0		141,5	Y	Poekedorpstraat		426
14:50	14:42	14:34	36,6		141,9	⚠	Middenberm / Middle island		427

Km/u	Km/u	Km/u		locality	+	icon	Streetname	cross street	nr.
44	46	48	-						
14:50	14:42	14:34	36,6		141,9		Kasteelstraat		428
14:51	14:43	14:35	35,6		142,9		Poekestraat		429
14:52	14:44	14:36	34,9		143,6		Lomolenstraat		430
14:53	14:44	14:37	34,5		144,0		Lomolenstraat		431
14:53	14:44	14:37	34,4		144,1		Lomolenstraat		432
14:53	14:45	14:37	34,3		144,2		Heirstraat		433
14:54	14:45	14:37	33,9		144,6		Steenweg Op Deinze		434
14:54	14:46	14:38	33,5		145,0		Middenberm / Middle island		435
14:55	14:46	14:38	33,0		145,5		Middenberm / Middle island		436
14:55	14:46	14:38	33,0		145,5		Prinsenstraat		437
14:56	14:47	14:39	32,2		146,3		Prinsenstraat		438
14:57	14:48	14:40	31,8		146,7		Prinsenstraat		439
14:58	14:49	14:41	31,0		147,5		Lotenhullestraat		440
14:58	14:49	14:41	30,9		147,6		Brug/Bridge - E40		441
15:00	14:52	14:43	29,0		149,5		Brug/Bridge - Spoorweg/Railroad		442
15:01	14:52	14:44	28,4		150,1		Mariahovelaan		443
15:03	14:54	14:45	27,4	Deinze	151,1		Warandestraat		444
15:05	14:56	14:48	25,3		153,2		Middenberm / Middle island		445
15:05	14:56	14:48	25,3		153,2		Vaartstraat		446
15:06	14:57	14:49	24,6		153,9		Brug/Bridge - Kanaal Gent-Brugge		447
15:07	14:57	14:49	24,5		154,0		Spinningstraat		448
15:08	14:59	14:51	23,2	Lievegem	155,3		Spinhoutstraat		449
15:10	15:01	14:53	21,7		156,8		Nekke		450
15:11	15:02	14:53	21,3		157,2		Middenberm / Middle island		451
15:11	15:02	14:53	21,3		157,2		Gentseweg, N461		452
15:11	15:02	14:53	21,3		157,2		Middenberm / Middle island		453
15:14	15:05	14:56	18,9	Green km - sprint 1	159,6		Green km - sprint 1		454
15:15	15:05	14:57	18,5	Aalter	160,0		Rozestraat, N461		455
15:15	15:05	14:57	18,4	Green km - sprint 2	160,1		Green km - sprint 2		456
15:16	15:06	14:57	17,9	Green km - sprint 3	160,6		Green km - sprint 3	Thv Lantaarn 2110B04	457
15:16	15:07	14:58	17,4		161,1		Schaperstraat		458
15:17	15:07	14:58	17,0		161,5		Eekloseweg		459
15:17	15:08	14:59	16,6		161,9		Urselseweg		460
15:17	15:08	14:59	16,6		161,9		Middenberm / Middle island		461
15:23	15:13	15:04	12,4		166,1		Middenberm / Middle island		462
15:23	15:13	15:04	12,3		166,2		Urselseweg		463
15:24	15:14	15:05	11,5		167,0		Hoekestraat		464
15:25	15:15	15:06	11,2		167,3		Middenberm / Middle island		465
15:28	15:18	15:09	8,9		169,6		Knesselaarsestraat		466
15:28	15:18	15:09	8,9		169,6		Brug/Bridge - Kanaal Gent-Brugge		467
15:29	15:19	15:10	7,9		170,6		Knesselaarsestraat		468
15:30	15:19	15:10	7,6		170,9		Brug/Bridge - Spoorweg/Railroad		469
15:30	15:20	15:10	7,4		171,1		Blekkervijvererstraat		470
15:31	15:20	15:11	6,8		171,7		Brug/Bridge - E40		471
15:32	15:21	15:12	6,1		172,4		Aalterstraat		472
15:33	15:22	15:13	5,4	Renewi Recycle zone 3	173,1		Renewi Recycle zone 3		473
15:33	15:23	15:13	5,0	END - Renewi Recycle zone 3	173,5		END - Renewi Recycle zone 3		474
15:36	15:25	15:16	3,0		175,5		Stratem		475
15:37	15:26	15:17	2,3		176,2		Middenberm / Middle island		476
15:37	15:27	15:17	2,0		176,5		Brug/Bridge - E40		477
15:39	15:28	15:18	1,0		177,5		Sint Maria Aalterstraat		478
15:39	15:28	15:18	1,0	Final km	177,5		Sint Maria Aalterstraat		479
15:39	15:29	15:19	0,5		178,0		Tunnel - Knokkebaan		480
15:39	15:29	15:19	0,5		178,0		Europalaan		481

Km/u	Km/u	Km/u		locality	+	icon	Streetname	cross street	nr.
44	46	48	-						
15:39	15:29	15:19	0,4	Deviation	178,1		Europalaan	Creuselaan	482
15:40	15:29	15:20	0,0		178,5		finish		483