





















































Version:		22/07/2024				<h1>Renewi Tour</h1> <p>Stage 1 - Riemst-Bilzen</p>				
Event date		28.08.2024								
Start		11:35								
Neutral speed		30								
Km/u	Km/u	Km/u		locality	+	icon	abbr.	Streetname	cross street	nr.
42	44	46	-							
11:35	11:35	11:35	5,9		0,0		n.st	START NEUTRALIZATION	18de Liniestraat	1
11:35	11:35	11:35	5,6	Riemst	0,3		s.a	Maastrichtersteenweg, N79	Krijtstraat	2
11:36	11:36	11:36	5,4		0,5		1.s.a	Maastrichtersteenweg, N79	Lafelterweg	3
11:37	11:37	11:37	4,7		1,2		1.s.a	Maastrichtersteenweg, N79	Burgemeester Marresbaan, N78	4
11:37	11:37	11:37	4,6		1,3		1.s.a	Maastrichtersteenweg, N79	Heukelommerweg	5
11:39	11:39	11:39	3,8		2,2		1.s.a	Maastrichtersteenweg, N79	Eikendaelveld	6
11:41	11:41	11:41	2,9		3,0		1.s.a	Maastrichtersteenweg, N79	Boostveld	7
11:41	11:41	11:41	2,9		3,0		isl.	Middemberm / Middle island	Maastrichtersteenweg	8
11:41	11:41	11:41	2,8		3,1		1.s.a	Maastrichtersteenweg, N79	Klein Lafeltstraat	9
11:41	11:41	11:41	2,5		3,4		1.s.a	Maastrichtersteenweg, N79	Tramstraat	10
11:41	11:41	11:41	2,4		3,5		isl.	Middemberm / Middle island	Reeckervelt	11
11:42	11:42	11:42	2,3		3,6		1.s.a	Maastrichtersteenweg, N79	Maastrichtersteenweg	12
11:42	11:42	11:42	2,3		3,7		1.s.a	Maastrichtersteenweg, N79	Gemeenteplein	13
11:42	11:42	11:42	2,2		3,7		1.s.a	Maastrichtersteenweg, N79	Reeckstraat	14
11:42	11:42	11:42	2,1		3,8		rabl.2/3	Visésteenweg, N671	Tongersesteenweg	15
11:43	11:43	11:43	1,7		4,2		1.s.a	Visésteenweg, N671	Pastoor Wintersstraat	16
11:43	11:43	11:43	1,5		4,4		1.s.a	Visésteenweg, N671	Paenhuis Geerestraat	17
11:43	11:43	11:43	1,5		4,5		isl.	Middemberm / Middle island		18
11:44	11:44	11:44	1,0		4,9		isl.	Middemberm / Middle island		19
11:44	11:44	11:44	1,0		4,9		1.s.a	Visésteenweg, N671	Toekomststraat	20
11:46	11:46	11:46	0,3		5,6		1.s.a	Visésteenweg, N671	Vroenhovenweg Poststraat	21
11:46	11:46	11:46	0,0		5,9		e.nt	END NEUTRALIZATION	Bolderstraat Zusserweg	22
11:46	11:46	11:46	163,6		0,0		start	OFFICIAL START	Bolderstraat Zusserweg	23
11:47	11:47	11:47	163,1	Riemst	0,5		s.a	Visésteenweg, N671	Sint-Servaasstraat Zwart Kruisstraat	24
11:47	11:47	11:47	162,8		0,8		1.s.a	Visésteenweg, N671	Abrahamstraat	25
11:47	11:47	11:47	162,8		0,8		1.s.a	Visésteenweg, N671	Kerkstraat	26
11:48	11:48	11:47	162,7		0,9		1.s.a	Visésteenweg, N671	Misweg	27
11:48	11:48	11:48	162,2		1,4		1.s.a	Visésteenweg, N671	Burchtstraat	28
11:49	11:48	11:48	162,1		1,5		1.s.a	Visésteenweg, N671	Walenweg	29
11:49	11:48	11:48	162,0		1,6		1.s.a	Visésteenweg, N671	Pietjesstraat	30
11:49	11:49	11:49	161,7		1,9		1.s.a	Visésteenweg, N671	Visésteenweg	31
11:49	11:49	11:49	161,6		2,0		isl.	Middemberm / Middle island		32
11:49	11:49	11:49	161,5	Wallonie - Prov. De Liège	2,1		s.a	Visésteenweg, N671		33
11:49	11:49	11:49	161,4	Bassenge	2,2		rabr.2/3	Visésteenweg, N671		34
11:50	11:49	11:49	161,4		2,3		s.a	Rue de Campine, N671		35
11:52	11:52	11:52	159,5		4,1		1.s.a	Rue de Campine, N671	Haie de Wonck	36
11:53	11:53	11:53	158,8		4,8		rabs.a	Rue de Campine, N671	Rue Sous le Boeuf	37
11:53	11:53	11:53	158,8	Way out 1	4,8		w.o	way out 1 - westrijd 9,7 km r.d / Mobs 4,5 km r.a		38
11:53	11:53	11:53	158,6		5,0		rabr.2/3	Rt de Visé - Rue d'Eben, N671	Rue d'Eben	39
11:54	11:53	11:53	158,5	Côte - Beklimming	5,1		mount.	Côte de Hallembaye - 1,2 km - Moy % 5,2 - Max. 7,3%		40
11:55	11:54	11:54	157,6	Visé	6,0		s.a	Rue Sous le Boeuf, N671	Rue d'Eben	41
11:55	11:55	11:54	157,4	SUPER8 - CHECKPOINT 1	6,2		cp.8	SUPER8 - CHECKPOINT 1	Top Hallembaye	42
11:56	11:56	11:56	156,5		7,1		1.s.a	Rue Sous le Boeuf, N671	Rue de la Montagne	43
11:57	11:57	11:56	156,0		7,7		1.s.a	Rue Sous le Boeuf, N671	Rue des Cimentiers, N602	44
11:59	11:59	11:58	154,4	Oupeye	9,2		s.a	Rue d'Eben, N671		45
11:59	11:58	11:58	154,8		8,8		1.s.a	Rue d'Eben, N671	Rue d'Eben	46
12:00	11:59	11:58	154,3		9,3		1.s.a	Rue d'Eben, N671	Rue de Campine	47
12:00	11:59	11:59	154,2		9,4		1.s.a	Rue d'Eben, N671	Thier des Bruyères	48
12:00	11:59	11:59	154,2		9,4		t.r	Rue de Tongres, N618	Rue de Tongres, N618	49
12:01	12:00	12:00	153,3		10,3		1.s.a	Rue de Tongres, N618	Rue de Pireux	50
12:02	12:01	12:01	152,6		11,0		1.s.a	Rue de Tongres, N618	Rue Haute Froidmont	51
12:03	12:02	12:02	151,8		11,8		s.a	Rue de l'Etat, N618	Rue Boyou	52

Km/u	Km/u	Km/u		locality	+	icon	abbr.	Streetname	cross street	nr.
42	44	46	-							
12:04	12:03	12:02	151,3		12,3		1.s.a	Rue de l'Etat, N618	Rue de Trez	53
12:04	12:04	12:03	150,9		12,7		1.s.a	Rue de l'Etat, N618	Rue Comuchamps	54
12:05	12:04	12:03	150,8		12,8		1.s.a	Rue de l'Etat, N618	Rue de Wonck	55
12:05	12:04	12:03	150,6		13,0		1.s.a	Rue de l'Etat, N618	Au Botiou	56
12:05	12:04	12:03	150,4		13,2		1.s.a	Rue de l'Etat, N618	Rue de l'Etat	57
12:05	12:05	12:04	150,2		13,4		1.s.a	Rue de l'Etat, N618	Rue de l'Etat	58
12:06	12:05	12:04	149,9	<b>Bassenge</b>	13,7		s.a	Rue Neuve, N618		59
12:06	12:05	12:04	149,7		13,9		1.s.a	Rue Neuve, N618	Rue Neuve	60
12:06	12:05	12:05	149,6		14,0		1.s.a	Rue Neuve, N618	Rue Frenay	61
12:07	12:06	12:05	149,4		14,2		poles	Attention - Poles		62
12:07	12:06	12:05	149,4		14,3		1.s.a	Rue Neuve, N618	Clos Saint Jacques	63
12:07	12:06	12:05	149,2		14,4		1.s.a	Rue Neuve, N618	Rue du Thier Collard	64
12:07	12:06	12:05	149,2		14,4		bridge	Tunnel / Pont - Spoorweg - Chemin de fer		65
12:07	12:06	12:05	149,1		14,5		s.a	Rue Guillaume Fraikin, N618	Rue Gadiot   Rue de la Résistance, N619	66
12:07	12:06	12:05	149,1	<b>Way in 1</b>	14,5		w.i	Way in 1 - Rue de la Résistance - Rue Guillaume Fraikin		67
12:07	12:06	12:05	149,0		14,6		1.s.a	Rue Guillaume Fraikin, N618	Rue Baudouin Premier	68
12:07	12:06	12:05	149,0		14,6		1.s.a	Rue Guillaume Fraikin, N618	Rue Riveraine	69
12:07	12:06	12:05	148,9		14,7		s.a	Rue Royale, N618	Rue du Cep	70
12:07	12:06	12:05	148,9		14,7		1.s.a	Rue Royale, N618	Rue de la Paille	71
12:09	12:07	12:07	148,1		15,5		s.a	Rue Marcel de Brogniez, N618	Rue du Pont	72
12:09	12:08	12:07	148,0		15,6		1.s.a	Rue Marcel de Brogniez, N618	Allée des Acacias	73
12:09	12:08	12:07	147,8		15,8		1.s.a	Rue Marcel de Brogniez, N618	Rue de la Montagne	74
12:09	12:08	12:07	147,8		15,9		s.a	Rue du Commerce	Place de l'Union	75
12:09	12:08	12:07	147,6		16,1		t.r	Rue Droit Thier	Rue de la Halle   Av. Hoffman	76
12:09	12:08	12:07	147,5	<b>Côte - Beklimming</b>	16,1		mount.	Côte Sur les Coteaux - 1,7 km - Moy 4.1% - Max 7,1%		77
12:10	12:08	12:08	147,3		16,3		k.r	Rue Droit Thier	Clos des Chapeliers	78
12:10	12:09	12:08	147,2		16,4		1.s.a	Rue Droit Thier	Clos des Chapeliers	79
12:10	12:09	12:08	147,1		16,5		t.l	Rue Sur les Coteaux	Rue Droit Thier	80
12:11	12:10	12:09	146,0		17,6		1.s.a	Rue Sur les Coteaux	Rue Droit Thier	81
12:12	12:10	12:09	145,9		17,7		1.s.a	Rue Sur les Coteaux	Rue Thier du Moulin	82
12:12	12:11	12:09	145,8		17,8		s.a	Sur les Coteaux	Sur les Coteaux	83
12:12	12:11	12:10	145,7		17,9		1.s.a	Sur les Coteaux	Sur les Coteaux	84
12:13	12:12	12:11	144,9	<b>Vlaanderen - Limburg</b>	18,7		s.a	Rukkelingenweg		85
12:13	12:12	12:11	144,8	<b>Riemst</b>	18,8		s.a	Rukkelingenweg	Rukkelingenweg	86
12:14	12:13	12:12	143,9		19,7		1.s.a	Rukkelingenweg	Rukkelingenweg	87
12:15	12:14	12:13	143,4		20,2		1.s.a	Rukkelingenweg	Elsterweg	88
12:15	12:14	12:13	143,3		20,3		1.s.a	Rukkelingenweg	Achterhofname	89
12:15	12:14	12:13	143,3		20,3		t.l	Sluizerweg	Langstraat	90
12:15	12:14	12:13	143,3		20,4		1.s.a	Sluizerweg	Zevenbunderstraat	91
12:16	12:14	12:13	143,1		20,6		1.s.a	Sluizerweg	Trijnselenweg	92
12:16	12:15	12:14	142,7		20,9		bridge	Tunnel / Pont - E313		93
12:16	12:15	12:14	142,7		21,0		1.s.a	Sluizerweg	Sluizerweg	94
12:18	12:16	12:15	141,7	<b>Tongeren</b>	21,9		s.a	Millerweg	Elsterweg	95
12:19	12:17	12:16	140,9		22,7		1.s.a	Millerweg	Rosbergstraat	96
12:19	12:18	12:16	140,5		23,1		t.r	Viséweg, N618	Viséweg	97
12:20	12:18	12:17	140,4		23,2		1.s.a	Viséweg, N618	Waterstraat	98
12:20	12:19	12:17	139,8		23,8		1.s.a	Viséweg, N618	Kruisvindingsstraat	99
12:20	12:19	12:17	139,8		23,8		1.s.a	Viséweg, N618	Rosbergstraat	100
12:21	12:20	12:18	139,2		24,5		1.s.a	Viséweg, N618	Hoger-Opstraat	101
12:21	12:20	12:18	139,1		24,5		1.s.a	Viséweg, N618	Rosbergstraat	102
12:21	12:20	12:18	139,0		24,6		1.s.a	Viséweg, N618	Klein-Malstraat	103
12:22	12:20	12:19	138,7		24,9		1.s.a	Viséweg, N618	Landbroekweg   Strikstraat	104
12:23	12:21	12:19	138,2		25,4		1.s.a	Viséweg, N618	Blaarstraat	105
12:24	12:22	12:20	137,5		26,1		1.s.a	Viséweg, N618	Viséweg	106
12:24	12:22	12:20	137,5		26,1		1.s.a	Viséweg, N618	Viséweg	107

Km/u	Km/u	Km/u		locality	+	icon	abbr.	Streetname	cross street	nr.
42	44	46	-							
12:24	12:22	12:21	137,1		26,5		k.r	Viséweg, N618	Tomveld	108
12:24	12:22	12:21	137,1		26,5		isl.	Middemberm / Middle island		109
12:24	12:23	12:21	137,0		26,6		tl.t.r	Maastrichtersteenweg, N79	Gilliswinhof   Maastr.st	110
12:25	12:24	12:22	136,2		27,4		1.s.a	Maastrichtersteenweg, N79	Heersterveldweg	111
12:26	12:24	12:22	136,0		27,6		isl.	Middemberm / Middle island		112
12:26	12:24	12:22	135,9		27,7		t.l	Gulden-Bodemweg	Maastrichtersteenweg	113
12:27	12:25	12:23	135,3		28,3		1.s.a	Noenelderren	Noenelderren	114
12:27	12:25	12:24	135,0		28,6		1.s.a	Peuskensstraat	Peuskensstraat	115
12:27	12:25	12:24	134,9		28,7		t.l	Ketsingenstraat	Noenelderren/Peuskensstraat	116
12:28	12:26	12:25	134,3		29,3		s.a	Goudsbeemdstraat	Jan Nicolaas Vranckendreef	117
12:28	12:26	12:25	134,2		29,4		nrw	Versmallingen / Narrowing		118
12:29	12:27	12:25	133,9		29,7		1.s.a	Goudsbeemdstraat	Nellestraa	119
12:29	12:27	12:25	133,8		29,8		1.s.a	Goudsbeemdstraat	Ogezstraat	120
12:29	12:27	12:25	133,6		30,0		1.s.a	Goudsbeemdstraat	Dutsstraat	121
12:29	12:27	12:26	133,5		30,1		t.r	Sint-Martensstraat	Sint-Martensstraat	122
12:29	12:28	12:26	133,4		30,2		1.s.a	Sint-Martensstraat	Bergerstraat	123
12:30	12:28	12:26	133,3		30,3		1.s.a	Sint-Martensstraat	Nellestraat	124
12:30	12:28	12:26	132,9		30,7		t.r	Baversstraat, N758	Baversstraat	125
12:31	12:29	12:27	132,3		31,3		s.a	Elderrenstraat, N758		126
12:32	12:30	12:28	131,9		31,7		1.s.a	Elderrenstraat, N758	Waterkuilstraat	127
12:32	12:30	12:28	131,6		32,0		1.s.a	Elderrenstraat, N758	Membruggerweg	128
12:32	12:30	12:28	131,5		32,1		1.s.a	Elderrenstraat, N758	Sint-Stefanusstraat	129
12:33	12:31	12:29	131,2		32,4		1.s.a	Elderrenstraat, N758	Lindebornstraat	130
12:33	12:31	12:29	131,1		32,5		1.s.a	Elderrenstraat, N758	Gerestraat	131
12:33	12:31	12:29	130,8		32,8		isl.	Middemberm / Middle island		132
12:35	12:32	12:30	129,8	Riemst	33,8		s.a	Mopertingenweg, N758		133
12:35	12:33	12:30	129,7		33,9		bridge	Tunnel / Pont - E313		134
12:35	12:33	12:31	129,4		34,2		1.s.a	Mopertingenweg, N758	Rijckerstraat	135
12:35	12:33	12:31	129,3	Bilzen	34,3		s.a	Rode Kruislaan, N758		136
12:35	12:33	12:31	129,2		34,4		t.l	Bammestraat	Rode Kruislaan, N758	137
12:35	12:33	12:31	129,2	Way out 2	34,4		w.o	way out 2 - westrijd 8,2 km l.a / Mobs 2 km r.d		138
12:36	12:33	12:31	129,2		34,5		1.s.a	Bammestraat	Bammestraat	139
12:36	12:33	12:31	129,1		34,5		1.s.a	Bammestraat	Demerbronstraat	140
12:36	12:34	12:31	129,0		34,6		1.s.a	Bammestraat	Leggerveld	141
12:36	12:34	12:32	128,9		34,7		1.s.a	Bammestraat	Korenveldweg	142
12:37	12:34	12:32	128,4		35,2		s.a	Cuvelierstraat	Erlingenstraat	143
12:37	12:34	12:32	128,3		35,3		1.s.a	Cuvelierstraat	Althoeseltweg	144
12:37	12:35	12:33	128,2		35,4		1.s.a	Cuvelierstraat	Achter de Hoven	145
12:37	12:35	12:33	128,0		35,6		s.a	Rijkhovenstraat	Cuvelierstraat	146
12:37	12:35	12:33	127,8		35,8		1.s.a	Rijkhovenstraat	Teutonenstraat	147
12:38	12:35	12:33	127,7		35,9		s.a	Pleinstraat	Demerplein	148
12:38	12:35	12:33	127,6		36,0		isl.	Middemberm / Middle island		149
12:38	12:36	12:34	127,4		36,2		s.a	Kogelstraat	Alden Biesenstraat	150
12:38	12:36	12:34	127,4		36,2		1.s.a	Kogelstraat	Kogelstraat	151
12:38	12:36	12:34	127,2		36,4		1.s.a	Kogelstraat	Kogelstraat	152
12:39	12:36	12:34	127,1		36,6		s.a	Kasteelstraat	Souwveld	153
12:39	12:36	12:34	127,0		36,6		1.s.a	Kasteelstraat	Langeweg	154
12:39	12:36	12:34	126,8		36,8		isl.	Middemberm / Middle island		155
12:39	12:36	12:34	126,8		36,8		1.s.a	Kasteelstraat	Kasteelstraat	156
12:39	12:37	12:34	126,8		36,8		1.s.a	Kasteelstraat	Kasteelstraat	157
12:39	12:37	12:34	126,7		36,9		s.a	Reekstraat	Roelants du Vivierlaan	158
12:39	12:37	12:35	126,6		37,0		1.s.a	Reekstraat	Maastrichterallee	159
12:39	12:37	12:35	126,6	Renewi Recycle zone 1	37,0		trash	Renewi Recycle zone 1	Maastrichterallee	160
12:40	12:38	12:35	126,0		37,6		1.s.a	Reekstraat	Lethenstraat	161
12:40	12:38	12:35	126,0	END - Renewi Recycle zone 1	37,6		trash	END - Renewi Recycle zone 1		162



Km/u	Km/u	Km/u		locality	+	icon	abbr.	Streetname	cross street	nr.
42	44	46	-							
12:40	12:38	12:36	125,9		37,7		1.s.a	Reekstraat	Koetsweg	163
12:40	12:38	12:36	125,7		37,9		1.s.a	Reekstraat	Rekerveldweg	164
12:41	12:39	12:36	125,3		38,3		s.a	Biesenweg	Bornestraat Leten	165
12:41	12:39	12:37	125,1		38,5		1.s.a	Biesenweg	Kaendelweg	166
12:42	12:39	12:37	124,9		38,7		isl.	Middemberm / Middle island		167
12:42	12:39	12:37	124,8		38,8		t.r	Linnerbocht, N701	Linnerbocht	168
12:42	12:40	12:37	124,6		39,0		isl.	Middemberm / Middle island		169
12:42	12:40	12:37	124,5		39,1		isl.	Middemberm / Middle island		170
12:42	12:40	12:37	124,4		39,2		rabr.2/3	Riemsterweg, N745	Riemsterweg	171
12:42	12:40	12:38	124,3		39,3		isl.	Middemberm / Middle island		172
12:43	12:40	12:38	124,1		39,5		1.s.a	Riemsterweg, N745	Bornestraat Wilderparkstraat	173
12:43	12:41	12:38	123,7		39,9		1.s.a	Riemsterweg, N745	Buitenbankstraat Vliegenbergstraat	174
12:44	12:41	12:39	123,4		40,2		1.s.a	Riemsterweg, N745	Vliegenbergstraat	175
12:44	12:42	12:39	123,1		40,6		1.s.a	Riemsterweg, N745	Haverveldweg	176
12:45	12:42	12:40	122,8		40,8		1.s.a	Riemsterweg, N745	Beemdstraat Dennebosstraat	177
12:45	12:43	12:40	122,4		41,2		t.r	Baanhofstraat	Kleistraat Riemsterweg, N745	178
12:45	12:43	12:40	122,2		41,4		1.s.a	Baanhofstraat	Herreweg	179
12:46	12:43	12:41	122,0		41,6		1.s.a	Baanhofstraat	Sint-Aldegondisstraat	180
12:46	12:43	12:41	121,9		41,7		1.s.a	Baanhofstraat	Linnerveldstraat	181
12:46	12:43	12:41	121,7		41,9		s.a	Troffelstraat	Bosselaer	182
12:47	12:44	12:41	121,4		42,2		t.r	Jaak Vandersandenstraat	Jaak Vandersandenstraat Troffelstraat	183
12:47	12:44	12:42	121,0		42,6		h.l	Rode Kruislaan, N758	Rode Kruislaan, N758	184
12:47	12:44	12:42	121,0	Way in 2	42,6		w.i	way in 2 Jaak Vandersandestraat - Rode Kruislaan		185
12:48	12:45	12:42	120,6		43,0		1.s.a	Rode Kruislaan, N758	Overslagstraat	186
12:48	12:46	12:43	120,2		43,4		1.s.a	Rode Kruislaan, N758	Pastorijstraat	187
12:48	12:46	12:43	120,1		43,5		1.s.a	Rode Kruislaan, N758	Rode Kruislaan	188
12:48	12:46	12:43	120,1		43,5		1.s.a	Rode Kruislaan, N758	Rode Kruislaan	189
12:49	12:46	12:43	120,0		43,6		finish	1e Passage finish - 2 Laps to go (60,1 km)	Thv café	190
12:49	12:46	12:43	120,0		43,6		rabr.2/3	Riemsterweg, N745	Riemsterweg	191
12:49	12:46	12:44	119,6		44,0		1.s.a	Riemsterweg, N745	Munieckstraat Wanhofstraat	192
12:50	12:47	12:44	119,2		44,4		1.s.a	Riemsterweg, N745	Kellerstraat Vlijtingerstraat	193
12:50	12:47	12:44	119,0	Riemst	44,6		s.a	Bilzersteenweg, N745	Steegveld	194
12:51	12:48	12:46	118,1		45,5		1.s.a	Bilzersteenweg, N745	Ellichtstraat Liepensweg	195
12:52	12:49	12:46	117,6		46,0		1.s.a	Bilzersteenweg, N745	Allewijstraat Molenweg	196
12:52	12:49	12:46	117,5		46,1		isl.	Middemberm / Middle island		197
12:52	12:49	12:46	117,5		46,1		1.s.a	Bilzersteenweg, N745	Ophemmerstraat	198
12:52	12:49	12:47	117,3		46,3		1.s.a	Bilzersteenweg, N745	Schepen Mengelslaan	199
12:53	12:50	12:47	117,2		46,5		1.s.a	Bilzersteenweg, N745	Bosstraat	200
12:53	12:50	12:47	117,1		46,5		1.s.a	Bilzersteenweg, N745	Vogelzangstraat	201
12:54	12:50	12:48	116,5		47,1		1.s.a	Bilzersteenweg, N745	Bilzersteenweg	202
12:54	12:51	12:48	116,5		47,1		1.s.a	Bilzersteenweg, N745	Bilzersteenweg	203
12:54	12:51	12:48	116,5		47,1		1.s.a	Bilzersteenweg, N745	Heiligestraat	204
12:54	12:51	12:48	116,3		47,3		1.s.a	Bilzersteenweg, N745	Bilzersteenweg	205
12:54	12:51	12:48	116,1		47,5		isl.	Middemberm / Middle island		206
12:55	12:52	12:49	115,5		48,1		isl.	Middemberm / Middle island	Bilzersteenweg	207
12:55	12:52	12:49	115,7		48,0		rabr.2/3	Maastrichtersteenweg, N79	Tongersesteenweg	208
12:55	12:52	12:49	115,6	Way out 3	48,0		w.o	way out 3 westrijd 12,5 km l.a / Mobs 2,5 km r.d		209
12:55	12:52	12:49	115,4		48,2		1.s.a	Maastrichtersteenweg, N79	Reeckstraat	210
12:55	12:52	12:49	115,4		48,3		1.s.a	Maastrichtersteenweg, N79	Gemeenteplein	211
12:55	12:52	12:49	115,2		48,4		1.s.a	Maastrichtersteenweg, N79	Reeckervelt	212
12:56	12:52	12:50	115,1		48,5		1.s.a	Maastrichtersteenweg, N79	Tramstraat	213
12:56	12:53	12:50	115,0		48,6		1.s.a	Maastrichtersteenweg, N79	Maastrichtersteenweg	214
12:56	12:53	12:50	114,9		48,7		isl.	Middemberm / Middle island		215
12:56	12:53	12:50	114,8		48,8		1.s.a	Maastrichtersteenweg, N79	Klein Lafeltstraat	216
12:56	12:53	12:50	114,6		49,0		1.s.a	Maastrichtersteenweg, N79	Maastrichtersteenweg	217

Km/u	Km/u	Km/u		locality	+	icon	abbr.	Streetname	cross street	nr.
42	44	46	-							
12:57	12:54	12:51	114,0		49,6	↑	1.s.a	Maastrichtersteenweg, N79	Maastrichtersteenweg	218
12:58	12:54	12:52	113,6		50,0	↑	1.s.a	Maastrichtersteenweg, N79	Maastrichtersteenweg	219
12:58	12:55	12:52	113,5		50,1	↑	1.s.a	Maastrichtersteenweg, N79	Maastrichtersteenweg	220
12:58	12:55	12:52	113,1		50,5	↑	1.s.a	Maastrichtersteenweg, N79	Heukelommerweg	221
12:59	12:55	12:52	113,0		50,6	↑	1.s.a	Maastrichtersteenweg, N79	Burgemeester Marresbaan	222
13:00	12:56	12:53	112,2		51,4	↑	1.s.a	Maastrichtersteenweg, N79	Lafelterweg	223
13:00	12:57	12:54	112,0		51,7	↑	1.s.a	Maastrichtersteenweg, N79	Krijtstraat	224
13:01	12:57	12:54	111,6		52,0	↑	1.s.a	Maastrichtersteenweg, N79	Kanaalstraat	225
13:01	12:57	12:54	111,5		52,1	bridge.w		Brug bij Vroenhoven, N79	Albert canal	226
13:01	12:57	12:54	111,4		52,2	t.r		Muizenberg	Neanderthalerweg	227
13:01	12:57	12:54	111,4		52,2	isl.		Middemberm / Middle island		228
13:01	12:57	12:54	111,4		52,2	att.		Afdaling / Descent		229
13:01	12:58	12:55	111,2		52,4	↑	1.s.a	Muizenberg	Wolderweg	230
13:02	12:58	12:55	110,7		52,9	↑	1.s.a	Muizenberg	Bieslanderweg	231
13:04	13:01	12:57	109,1		54,5	att.		Kussens op de weg / Obstacle on the road		232
13:04	13:01	12:58	108,9		54,7	↑	1.s.a	Muizenberg	Oudeweg	233
13:04	13:01	12:58	108,9		54,7	↑	1.s.a	Muizenberg	Kapelstraat	234
13:05	13:01	12:58	108,8		54,8	k.r		Statiestraat	Boys	235
13:05	13:01	12:58	108,7		54,9	t.r		Statiestraat, N619	Statiestraat	236
13:05	13:01	12:58	108,7		54,9	isl.		Middemberm / Middle island		237
13:05	13:01	12:58	108,6		55,0	↑	1.s.a	Statiestraat, N619	Op 't Broek	238
13:05	13:01	12:58	108,6		55,0	↑	1.s.a	Statiestraat, N619	Bejats	239
13:05	13:02	12:58	108,4		55,2	↑	s.a	Grenadiersweg, N619	Oude weg   Brugstraat	240
13:05	13:02	12:58	108,3		55,3	↑	1.s.a	Grenadiersweg, N619	Steenstraat	241
13:05	13:02	12:58	108,3		55,3	↑	1.s.a	Grenadiersweg, N619	Oude Tramweg	242
13:06	13:02	12:59	108,0		55,6	bridge.w		Brug/Bridge bij Kanne		243
13:06	13:02	12:59	107,8		55,8	rabl.3/3		Jekerstraat	Chau. Des Grenadiers	244
13:06	13:03	12:59	107,6		56,0	↑	1.s.a	Jekerstraat	Trekweg Opcanne	245
13:06	13:03	12:59	107,5		56,1	↑	s.a	Avergat		246
13:07	13:03	13:00	107,4		56,2	↑	1.s.a	Avergat	Trekweg Cavei	247
13:07	13:03	13:00	107,4	Côte - Beklimming	56,2	mount.		Côte Slingerberg - 1,2 km - Moy 5,6% - Max 7,6%		248
13:07	13:03	13:00	107,3		56,3	k.r		Zusserdel	Avergat	249
13:07	13:03	13:00	107,3		56,3	↑	1.s.a	Zusserdel	Tiendenberg	250
13:08	13:04	13:01	106,7		56,9	↑	1.s.a	Zusserdel	Tiendenberg	251
13:08	13:04	13:01	106,3		57,3	↑	s.a	Zwart Kruisstraat	Zusserdel	252
13:10	13:06	13:02	105,2		58,4	↑	1.s.a	Zwart Kruisstraat	Meerland	253
13:11	13:07	13:03	104,6		59,0	↑	1.s.a	Zwart Kruisstraat	Kleuzenstraat	254
13:11	13:07	13:03	104,6		59,0	↑	1.s.a	Zwart Kruisstraat	Cauthenbergstraat	255
13:11	13:07	13:03	104,6		59,0	↑	1.s.a	Zwart Kruisstraat	Waterstraat	256
13:11	13:07	13:04	104,1		59,5	k.r		Zwart Kruisstraat	Diepestraat	257
13:11	13:08	13:04	104,0		59,6	↑	1.s.a	Zwart Kruisstraat	Zwart Kruisstraat	258
13:12	13:08	13:05	103,5		60,1	↑	1.s.a	Zwart Kruisstraat	Zwart Kruisstraat	259
13:13	13:09	13:05	103,1		60,5	t.l		Visésteenweg, N671	Visésteenweg	260
13:13	13:09	13:05	103,1	Way in 3	60,5	w.i		way in 3 Visésteenweg - Zwarte Kruisstraat		261
13:15	13:11	13:07	101,6		62,0	isl.		Middemberm / Middle island		262
13:15	13:11	13:07	101,5	Wallonie - Prov. De Liège	62,1	↑	s.a	Visésteenweg, N671		263
13:15	13:11	13:07	101,4	Bassenge	62,2	rabr.2/3		Visésteenweg, N671		264
13:15	13:11	13:08	101,4		62,3	↑	s.a	Rue de Campine, N671		265
13:19	13:15	13:11	98,8		64,8	rabs.a		At roundabout, take exit 2 onto N671		266
13:19	13:15	13:11	98,8	Way out 4	64,8	w.o		way out 4 westrijd 9,7 km r.d / Mobs 4,5 km r.a		267
13:19	13:15	13:11	98,6		65,0	rabr.2/3		Rt de Visé - Rue d'Eben, N671		268
13:19	13:15	13:11	98,6	Côte - Beklimming	65,0	mount.		Côte de Hallembaye - 1,2 km - Moy % 5,2 - Max. 7,3%		269
13:21	13:16	13:12	97,6	Visé	66,0	↑	s.a	Rue Sous le Boeuf, N671		270
13:21	13:17	13:13	97,4	SUPER8 - CHECKPOINT 2	66,2	cp.8		SUPER8 - CHECKPOINT 2	Top Hallembaye	271
13:25	13:21	13:17	94,4	Oupeye	69,2	↑	s.a	Rue d'Eben, N671		272

Km/u	Km/u	Km/u		locality	+	icon	abbr.	Streetname	cross street	nr.
42	44	46	-							
13:26	13:21	13:17	94,2		69,4		t.r	Rue de Tongres, N618		273
13:29	13:24	13:20	91,8		71,8		s.a	Rue de l'Etat, N618		274
13:32	13:27	13:22	89,9		73,7		s.a	Rue Neuve, N618		275
13:32	13:27	13:23	89,7	<b>Bassenge</b>	73,9		s.a	Rue Neuve, N618		276
13:32	13:27	13:23	89,4		74,2		att.	Attention - Poles		277
13:33	13:28	13:23	89,2		74,4		bridge	Tunnel / Pont - Spoorweg - Chemin de fer		278
13:33	13:28	13:23	89,1		74,5		s.a	Rue Guillaume Fraikin, N618		279
13:33	13:28	13:23	89,1	<b>Way in 4</b>	74,5		w.i	Way in 4 Rue de la Résistance - Rue Guillaume Fraikin		280
13:33	13:28	13:24	88,9		74,7		s.a	Rue Royale, N618		281
13:34	13:29	13:25	88,1		75,5		s.a	Rue Marcel de Brogniez, N618		282
13:35	13:30	13:25	87,8		75,9		s.a	Rue du Commerce		283
13:35	13:30	13:26	87,6		76,1		t.r	Rue Droit Thier		284
13:35	13:30	13:26	87,5	<b>Côte - Beklimming</b>	76,1		mount.	Côte Sur les Coteaux - 1,7 km - Moy 4.1% - Max 7,1%		285
13:35	13:30	13:26	87,3		76,3		k.r	Rue Droit Thier		286
13:36	13:31	13:26	87,1		76,5		t.l	Rue Sur les Coteaux		287
13:37	13:32	13:28	85,8		77,8		s.a	Sur les Coteaux		288
13:39	13:34	13:29	84,9	<b>Vlaanderen - Limburg</b>	78,7		s.a	Rukkelingenweg		289
13:39	13:34	13:29	84,8	<b>Riemst</b>	78,8		s.a	Rukkelingenweg		290
13:41	13:36	13:31	83,3		80,3		t.l	Sluizerweg		291
13:42	13:37	13:32	82,7		80,9		bridge	Tunnel / Pont - E313		292
13:43	13:38	13:33	81,7		81,9		s.a	Millerweg		293
13:44	13:39	13:34	80,9	<b>Tongeren</b>	82,7		s.a	Millerweg		294
13:45	13:40	13:35	80,5		83,1		t.r	Viséweg, N618		295
13:50	13:44	13:39	77,1		86,5		k.r	Viséweg, N618		296
13:50	13:44	13:39	77,1		86,5		isl.	Middemberm / Middle island		297
13:50	13:44	13:39	77,0		86,6		tl.t.r	Maastrichtersteenweg, N79		298
13:51	13:46	13:41	76,0		87,6		isl.	Middemberm / Middle island		299
13:52	13:46	13:41	75,9		87,7		t.l	Gulden-Bodemweg		300
13:53	13:47	13:42	74,9		88,7		t.l	Ketsingenstraat		301
13:54	13:48	13:43	74,3		89,3		s.a	Goudsbeemdstraat		302
13:54	13:48	13:43	74,2		89,4		att.	Versmallingen / Narrowing		303
13:55	13:49	13:44	73,5		90,1		t.r	Sint-Martensstraat		304
13:56	13:50	13:45	72,9		90,7		t.r	Baversstraat, N758		305
13:57	13:51	13:45	72,3		91,3		s.a	Elderstraat, N758		306
13:59	13:53	13:47	70,8		92,8		isl.	Middemberm / Middle island		307
14:00	13:54	13:49	69,8	<b>Riemst</b>	93,8		s.a	Mopertingenweg, N758		308
14:00	13:54	13:49	69,7		93,9		bridge	Tunnel / Pont - E313		309
14:01	13:55	13:49	69,4		94,2		s.a	Mopertingenweg, N758		310
14:01	13:55	13:49	69,3	<b>Bilzen</b>	94,3		s.a	Rode Kruislaan, N758		311
14:01	13:55	13:49	69,2		94,4		t.l	Bammestraat		312
14:01	13:55	13:49	69,2	<b>Way out 5</b>	94,4		w.o	way out 5 westrijd 8,2 km l.a / Mobs 2 km r.d		313
14:02	13:56	13:50	68,4		95,2		s.a	Cuvelierstraat		314
14:03	13:57	13:51	68,0		95,6		s.a	Rijkhovenstraat		315
14:03	13:57	13:51	67,7		95,9		s.a	Pleinstraat		316
14:03	13:57	13:52	67,6		96,0		isl.	Middemberm / Middle island		317
14:04	13:57	13:52	67,4		96,2		s.a	Kogelstraat		318
14:04	13:58	13:52	67,1		96,6		s.a	Kasteelstraat		319
14:05	13:58	13:53	66,8		96,8		isl.	Middemberm / Middle island		320
14:05	13:58	13:53	66,8		96,8		s.a	Kasteelstraat		321
14:05	13:58	13:53	66,7		96,9		s.a	Reekstraat		322
14:05	13:59	13:53	66,6	<b>Renewi Recycle zone 2</b>	97,0		trash	Renewi Recycle zone 2		323
14:06	13:59	13:54	66,0	<b>END - Renewi Recycle zone 2</b>	97,6		trash	END - Renewi Recycle zone 2		324
14:07	14:00	13:55	65,3		98,3		s.a	Biesenweg		325
14:07	14:01	13:55	64,9		98,7		isl.	Middemberm / Middle island		326
14:07	14:01	13:55	64,8		98,8		t.r	Linnerbocht, N701		327



Km/u	Km/u	Km/u		locality	+	icon	abbr.	Streetname	cross street	nr.
42	44	46	-							
14:08	14:01	13:55	64,6		99,0		isl.	Middemberm / Middle island		328
14:08	14:01	13:56	64,5		99,1		isl.	Middemberm / Middle island		329
14:08	14:02	13:56	64,4		99,2		rabr.2/3	Riemsterweg, N745		330
14:08	14:02	13:56	64,3		99,3		isl.	Middemberm / Middle island		331
14:08	14:02	13:56	64,1		99,5		s.a	Riemsterweg, N745		332
14:11	14:04	13:58	62,4		101,2		t.r	Baanhofstraat		333
14:12	14:05	13:59	61,7		101,9		s.a	Troffelstraat		334
14:12	14:06	14:00	61,4		102,2		t.r	Jaak Vandersandenstraat		335
14:13	14:06	14:00	61,0		102,6		h.l	Rode Kruislaan, N758		336
14:13	14:06	14:00	61,0	Way in 5	102,6		w.i	way in 5 Jaak Vandersandestraat - Rode Kruislaan		337
14:14	14:08	14:01	60,0		103,6		finish	2e Passage finish - 1 Lap to go (60,1km)	Thv café	338
14:14	14:08	14:01	60,0		103,6		rabr.2/3	Riemsterweg, N745		339
14:15	14:09	14:03	59,2		104,4		s.a	Riemsterweg, N745		340
14:16	14:09	14:03	59,0	Riemst	104,6		s.a	Bilzersteenweg, N745		341
14:18	14:11	14:05	57,5		106,1		isl.	Middemberm / Middle island		342
14:20	14:13	14:07	56,1		107,5		isl.	Middemberm / Middle island		343
14:21	14:14	14:07	55,5		108,1		isl.	Middemberm / Middle island		344
14:21	14:14	14:07	55,7		108,0		rabl.2/3	Maastrichtersteenweg, N79		345
14:21	14:14	14:07	55,6	Way out 6	108,0		w.o	way out 6 westrijd 12,5 km l.a / Mobs 2,5 km r.d		346
14:22	14:15	14:08	54,9		108,7		isl.	Middemberm / Middle island		347
14:26	14:19	14:13	51,5		112,1		bridge.w	Brug bij Vroenhoven, N79		348
14:27	14:19	14:13	51,4		112,2		t.r	Muizenberg		349
14:27	14:19	14:13	51,4		112,2		isl.	Middemberm / Middle island		350
14:27	14:19	14:13	51,4		112,2		att.	Afdaling / Descent		351
14:30	14:22	14:16	49,1		114,5		att.	Kussens op de weg / Obstacle on the road		352
14:30	14:23	14:16	48,8		114,8		k.r	Statiestraat		353
14:30	14:23	14:16	48,7		114,9		t.r	Statiestraat, N619		354
14:30	14:23	14:16	48,7		114,9		isl.	Middemberm / Middle island		355
14:31	14:23	14:17	48,4		115,2		s.a	Grenadiersweg, N619		356
14:31	14:24	14:17	48,0		115,6		bridge.w	Brug/Bridge bij Kanne		357
14:32	14:24	14:17	47,8		115,8		rabl.3/3	Jekerstraat		358
14:32	14:25	14:18	47,5		116,1		s.a	Avergat		359
14:32	14:25	14:18	47,4	Côte - Beklimming	116,2		mount.	Côte Slingerberg - 1,2 km - Moy 5,6% - Max 7,6%		360
14:32	14:25	14:18	47,3		116,3		k.r	Zusserdel		361
14:34	14:26	14:19	46,3		117,3		s.a	Zwart Kruisstraat		362
14:38	14:31	14:23	43,1		120,5		t.l	Visésteenweg, N671		363
14:38	14:31	14:23	43,1	Way in 6	120,5		w.i	way in 6 Visésteenweg - Zwarte Kruisstraat		364
14:41	14:33	14:25	41,6		122,0		isl.	Middemberm / Middle island		365
14:41	14:33	14:26	41,5	Wallonie - Prov. De Liège	122,1		s.a	Visésteenweg, N671		366
14:41	14:33	14:26	41,4	Bassenge	122,2		rabr.2/3	Visésteenweg, N671		367
14:41	14:33	14:26	41,4		122,3		s.a	Rue de Campine, N671		368
14:45	14:37	14:29	38,8		124,8		rabs.a	At roundabout, take exit 2 onto N671		369
14:45	14:36	14:29	38,8	Way out 7	124,8		w.o	way out 7 westrijd 9,7 km r.d / Mobs 4,5 km r.a		370
14:45	14:37	14:29	38,6		125,0		rabr.2/3	Rt de Visé - Rue d'Eben, N671		371
14:45	14:37	14:29	38,6	Côte - Beklimming	125,0		mount.	Côte de Hallembaye - 1,2 km - Moy % 5,2 - Max. 7,3%		372
14:46	14:38	14:31	37,6	Visé	126,0		s.a	Rue Sous le Boeuf, N671		373
14:51	14:42	14:35	34,4	Oupeye	129,2		s.a	Rue d'Eben, N671		374
14:51	14:43	14:35	34,2		129,4		t.r	Rue de Tongres, N618		375
14:54	14:46	14:38	32,0	Green km - sprint 1	131,6		gr.k	Green km - sprint 1		376
14:55	14:46	14:38	31,8		131,8		s.a	Rue de l'Etat, N618		377
14:55	14:46	14:39	31,5	Green km - sprint 2	132,1		gr.k	Green km - sprint 2		378
14:56	14:47	14:39	31,0	Green km - sprint 3	132,6		gr.k	Green km - sprint 3	Net voor Rue Cornuchamps	379
14:57	14:49	14:41	29,9		133,7		s.a	Rue Neuve, N618		380
14:58	14:49	14:41	29,7	Bassenge	133,9		s.a	Rue Neuve, N618		381
14:58	14:49	14:41	29,4		134,2		att.	Attention - Poles		382

Km/u	Km/u	Km/u		locality	+	icon	abbr.	Streetname	cross street	nr.
42	44	46	-							
14:58	14:50	14:42	29,2		134,4		bridge	Tunnel / Pont - Spoorweg - Chemin de fer		383
14:58	14:50	14:42	29,1		134,5		s.a	Rue Guillaume Fraikin, N618		384
14:58	14:50	14:42	29,1	Way in 7	134,5		w.i	Way in 7 Rue de la Résistance - Rue Guillaume Fraikin		385
14:59	14:50	14:42	28,9		134,7		s.a	Rue Royale, N618		386
15:00	14:51	14:43	28,1		135,5		s.a	Rue Marcel de Brogniez, N618		387
15:00	14:52	14:44	27,8		135,9		s.a	Rue du Commerce		388
15:01	14:52	14:44	27,6		136,1		t.r	Rue Droit Thier		389
15:01	14:52	14:44	27,5	Côte - Beklimming	136,1		mount.	Côte Sur les Coteaux - 1,7 km - Moy 4.1% - Max 7,1%		390
15:01	14:52	14:44	27,3		136,3		k.r	Rue Droit Thier		391
15:01	14:52	14:44	27,1		136,5		t.l	Rue Sur les Coteaux		392
15:03	14:54	14:46	25,8		137,8		s.a	Sur les Coteaux		393
15:04	14:55	14:47	24,9	Vlaanderen - Limburg	138,7		s.a	Rukkelingenweg		394
15:05	14:56	14:47	24,8	Riemst	138,8		s.a	Rukkelingenweg		395
15:07	14:58	14:49	23,3		140,3		t.l	Sluizerweg		396
15:08	14:58	14:50	22,7		140,9		bridge	Tunnel / Pont - E313		397
15:09	15:00	14:51	21,7		141,9		s.a	Millerweg		398
15:10	15:01	14:52	20,9	Tongeren	142,7		s.a	Millerweg		399
15:11	15:01	14:53	20,5		143,1		t.r	Viséweg, N618		400
15:16	15:06	14:57	17,1		146,5		k.r	Viséweg, N618		401
15:16	15:06	14:57	17,1		146,5		isl.	Middemberm / Middle island		402
15:16	15:06	14:57	17,0		146,6		tl.t.r	Maastrichtersteenweg, N79		403
15:17	15:08	14:59	16,0		147,6		isl.	Middemberm / Middle island		404
15:17	15:08	14:59	15,9		147,7		t.l	Gulden-Bodemweg		405
15:19	15:09	15:00	14,9		148,7		t.l	Ketsingenstraat		406
15:20	15:10	15:01	14,3		149,3		s.a	Goudsbeemdstraat		407
15:20	15:10	15:01	14,2		149,4		att.	Versmallingen / Narrowing		408
15:21	15:11	15:02	13,5		150,1		t.r	Sint-Martensstraat		409
15:22	15:12	15:03	12,9		150,7		t.r	Baversstraat, N758		410
15:22	15:13	15:04	12,3		151,3		s.a	Elderestraat, N758		411
15:25	15:15	15:06	10,8		152,8		isl.	Middemberm / Middle island		412
15:26	15:16	15:07	9,8	Riemst	153,8		s.a	Mopertingenweg, N758		413
15:26	15:16	15:07	9,7		153,9		bridge	Tunnel / Pont - E313		414
15:27	15:17	15:07	9,4		154,2		s.a	Mopertingenweg, N758		415
15:27	15:17	15:08	9,3	Bilzen	154,3		s.a	Rode Kruislaan, N758		416
15:27	15:17	15:08	9,2		154,4		t.l	Bammestraat		417
15:28	15:18	15:09	8,4		155,2		s.a	Cuvelierstraat		418
15:29	15:19	15:09	8,0		155,6		s.a	Rijkhovenstraat		419
15:29	15:19	15:10	7,7		155,9		s.a	Pleinstraat		420
15:29	15:19	15:10	7,6		156,0		isl.	Middemberm / Middle island		421
15:29	15:19	15:10	7,4		156,2		s.a	Kogelstraat		422
15:30	15:20	15:11	7,0		156,6		s.a	Kasteelstraat		423
15:30	15:20	15:11	6,8		156,8		isl.	Middemberm / Middle island		424
15:30	15:20	15:11	6,8		156,8		s.a	Kasteelstraat		425
15:30	15:20	15:11	6,7		156,9		s.a	Reekstraat		426
15:31	15:20	15:11	6,6	Renewi Recycle zone 3	157,0		trash	Renewi Recycle zone 3		427
15:31	15:21	15:12	6,0	END - Renewi Recycle zone 3	157,6		trash	END - Renewi Recycle zone 3		428
15:33	15:22	15:13	5,3		158,3		s.a	Biesenweg		429
15:33	15:23	15:13	4,9		158,7		isl.	Middemberm / Middle island		430
15:33	15:23	15:13	4,8		158,8		t.r	Linnerbocht, N701		431
15:33	15:23	15:14	4,6		159,0		isl.	Middemberm / Middle island		432
15:34	15:23	15:14	4,5		159,1		isl.	Middemberm / Middle island		433
15:34	15:23	15:14	4,4		159,2		rabr.2/3	Riemsterweg, N745		434
15:34	15:23	15:14	4,3		159,3		isl.	Middemberm / Middle island		435
15:34	15:24	15:14	4,1		159,5		s.a	Riemsterweg, N745		436
15:37	15:26	15:17	2,4		161,2		t.r	Baanhofstraat		437



Km/u	Km/u	Km/u		locality	+	icon	abbr.	Streetname	cross street	nr.
42	44	46	-							
15:38	15:27	15:17	1,7		161,9		s.a	Troffelstraat		438
15:38	15:27	15:18	1,4		162,2		t.r	Jaak Vandersandenstraat		439
15:39	15:28	15:18	1,0		162,6		h.l	Rode Kruislaan, N758		440
15:39	15:28	15:18	1,0		162,6		1km	Last km		441
15:39	15:29	15:19	0,6	DEVIATION	163,0		att.	Rode Kruislaan, N758	Overslagstraat	442
15:40	15:29	15:20	0,0		163,6		finish	Finish	Thv café	443