




































































































Version:		18/04/2024		 <h1 style="text-align: center;">Elfstedenronde</h1> <p style="text-align: center;">Brugge - Brugge</p> <div style="text-align: right;">  </div>						
Event date		05.05.2024								
Start		12:45								
Neutral speed		30								
Km/u	Km/u	Km/u		locality	+	icon	Streetname	cross street	nr.	
42	44	46	-							
12:45	12:45	12:45	3,9	West-Vlaanderen	0,0		Start Neutralization		1	
12:45	12:45	12:45	3,9	BRUGGE	0,0		Spoorwegstraat		2	
12:45	12:45	12:45	3,8		0,1		Spoorwegstraat	Boeveriestraat	3	
12:45	12:45	12:45	3,7		0,2		Middenberm / central island		4	
12:45	12:45	12:45	3,7		0,2		Rijselstraat	Barrierstraat Kon A 1 laan	5	
12:45	12:45	12:45	3,6		0,3		Rijselstraat	Rijselstraat	6	
12:46	12:46	12:46	3,4		0,5		Rijselstraat	Rijselstraat	7	
12:46	12:46	12:46	3,0		0,9		Rijselstraat	Rijselstraat	8	
12:47	12:47	12:47	2,9		1,0		Rijselstraat	Dorpsstraat Kon Astridlaan	9	
12:47	12:47	12:47	2,8		1,1		Rijselstraat	Rijselstraat	10	
12:47	12:47	12:47	2,6		1,3		Rijselstraat	Ten boomgaard	11	
12:47	12:47	12:47	2,6		1,3		Rijselstraat	Witte molenstraat	12	
12:47	12:47	12:47	2,5		1,4		Rijselstraat	Tillegemstraat	13	
12:48	12:48	12:48	2,4		1,5		Rijselstraat	Ten Boomgaard	14	
12:48	12:48	12:48	2,4		1,5		Versmalling / Narrowing		15	
12:48	12:48	12:48	2,2		1,7		Rijselstraat	Alfons de Baeckestraat	16	
12:48	12:48	12:48	2,1		1,8		Rijselstraat	Park de Rode Poort	17	
12:49	12:49	12:49	1,9		2,0		Rijselstraat	Pierssensdreef	18	
12:49	12:49	12:49	1,8		2,1		Versmalling / Narrowing		19	
12:49	12:49	12:49	1,7		2,2		Rijselstraat	Sint Michielslaan	20	
12:49	12:49	12:49	1,7		2,2		Rijselstraat	Jagersstraat Jagersstraat	21	
12:50	12:50	12:50	1,2		2,7		Rijselstraat	Kortebrugge	22	
12:50	12:50	12:50	1,1		2,8		Rijselstraat	Stokveldewijk	23	
12:50	12:50	12:50	1,0		2,9		Middenberm / central island		24	
12:50	12:50	12:50	1,0		2,9		Rijselstraat	Oprit expressweg	25	
12:51	12:51	12:51	0,5		3,4		Heidelbergstraat	Heidelbergstraat	26	
12:51	12:51	12:51	0,5		3,4		Middenberm / central island		27	
12:52	12:52	12:52	0,0		3,9		Heidelbergstraat	Rietlaan	28	
12:52	12:52	12:52	0,0		3,9		End Neutralization	Rietlaan	29	
12:52	12:52	12:52	196,0		0,0		BRUGGE Heidelegstraat		30	
12:52	12:52	12:52	195,9	Brugge	0,1		3 x Middenberm / central island		31	
12:52	12:52	12:52	195,9		0,1		Heidelbergstraat	Wagenbruggelaan	32	
12:53	12:53	12:53	195,4		0,6		Lijsterbeekstraat	Heidelbergstraat	33	
12:53	12:53	12:53	195,4		0,6		Middenberm / central island		34	
12:53	12:53	12:53	195,2		0,8		Wulgenbroekstraat	Wulgenbroekstraat	35	
12:56	12:56	12:55	193,6		2,4		Boudewijnlaan	Poelstraat	36	
12:56	12:56	12:56	193,2		2,8		Boudewijnlaan	Tulpenstraat	37	
12:56	12:55	12:55	193,7	Oostkamp	2,3		Loppemsestraat	Fabiolalaan Loppemsestr	38	
12:57	12:57	12:56	192,8		3,2		Loppemsestraat	Korenstraat	39	
12:57	12:57	12:57	192,6		3,4		Loppemsestraat	Azaleastraat Volderstraat	40	
12:57	12:57	12:57	192,4		3,6		Loppemsestraat	Maclebergstraat	41	
12:57	12:57	12:57	192,4		3,6		Walstraat	Rustoordstraat M Woodstr	42	
12:58	12:58	12:57	192,1		3,9		Walstraat	Fonteinstr	43	
12:58	12:58	12:58	192,0		4,0		Kortrijksestraat N50	Kortrijksestr Marechalstr	44	
12:58	12:58	12:58	191,7		4,3		Kortrijksestraat N50	Molenstraat	45	
12:59	12:58	12:58	191,6		4,4		Kortrijksestraat N50	Dalehof	46	
12:59	12:58	12:58	191,5		4,5		Kortrijksestraat N50	Siemenslaan	47	
12:59	12:58	12:58	191,5		4,5		Middenberm / central island		48	

Km/u	Km/u	Km/u		locality	+	icon	Streetname	cross street	nr.
42	44	46	-						
12:59	12:58	12:58	191,5		4,5		Brug E40 / pont E40		49
12:59	12:59	12:58	191,4		4,6		Kortrijksestraat N50	Legendaledreef	50
12:59	12:59	12:58	191,3		4,7		Kortrijksestraat N50	Jan Breidelstraat Larestraat	51
12:59	12:59	12:59	191,2		4,8		Kortrijksestraat N50	Kortrijksestr.	52
12:59	12:59	12:59	191,0		5,0		Kortrijksestraat N50	Nieuwenhovelaan	53
13:00	12:59	12:59	190,8		5,2		Kortrijksestraat N50	Nieuwburgstr.	54
13:01	13:00	13:00	190,2		5,8		Kortrijksestraat N50	Nieuwburgstr.	55
13:01	13:00	13:00	190,0		6,0		Kortrijksestraat N50	Hogendaledreef	56
13:02	13:02	13:01	189,1		6,9		Kortrijksestraat N50	Bosdreef	57
13:03	13:03	13:02	188,4		7,6		Kortrijksestraat N50	Lariksdreef	58
13:04	13:03	13:03	188,1		7,9		Kortrijksestraat N50	Woestendreef	59
13:04	13:04	13:03	187,6		8,4		Middenberm /central island		60
13:04	13:04	13:03	187,6		8,4		Kortrijksestraat N50	Veldhoekstr.	61
13:05	13:04	13:04	187,4		8,6		Kortrijksestraat N50	Beekstraat	62
13:05	13:04	13:04	187,4		8,6		Kortrijksestraat N50	Kerkstraat	63
13:05	13:04	13:04	187,2		8,8		Kortrijksestraat N50	RooiveldstrDe Knok	64
13:05	13:05	13:04	186,9		9,1		Kortrijksestraat N50	Terluchtestr;	65
13:05	13:05	13:04	186,9		9,1		Kortrijksestraat N50	Akkerstr.	66
13:06	13:06	13:05	186,3		9,7		Proosdijstraat	Kortrijksestr St elooistr	67
13:08	13:07	13:06	185,3		10,7		Proosdijstraat	Korte akkerstr.	68
13:08	13:07	13:07	185,1		10,9		Proosdijstraat	Magerbossen	69
13:08	13:07	13:07	185,0		11,0		Middenberm / central island		70
13:08	13:08	13:07	184,8		11,2		Schareststraat	Proosdijstr. Scharerstr.	71
13:11	13:10	13:09	183,1		12,9		Schareststraat	Hertsbergeveldstr.	72
13:11	13:10	13:09	183,0		13,0		Schareststraat	Kortekeerstr.	73
13:12	13:11	13:10	182,3	Wingene	13,7		Rozendalestraat	Rijsbergestr Munkelostr	74
13:13	13:12	13:11	181,5		14,5		Rozendalestraat	Vusakkerstr.	75
13:13	13:12	13:11	181,4		14,6		Rozendalestraat	Lavoordestr.	76
13:14	13:13	13:12	180,9		15,1		Rozendalestraat	Wuifhoekstr	77
13:14	13:13	13:12	180,9		15,1		Rozendalestraat	Noordakkerstr.	78
13:14	13:13	13:12	180,8		15,2		Rozendalestraat	Doornstr	79
13:15	13:14	13:13	180,4		15,6		Rozendalestraat	Heremeersstr.	80
13:15	13:14	13:13	180,3		15,7		Rozendalestraat	Leenzerkstr	81
13:16	13:15	13:14	179,1		16,9		Rozendalestraat	Rozendalestr.	82
13:16	13:15	13:14	179,1		16,9		Rozendalestraat	Sportstraat	83
13:17	13:16	13:15	178,9		17,1		Oude Bruggestraat	Egemsestr Oude Brugsestr	84
13:17	13:16	13:15	178,8		17,2		Oude Bruggestraat	Beernemstr	
13:17	13:16	13:15	178,7		17,3		Oude Bruggestraat	Galgenstr	86
13:17	13:16	13:15	178,6		17,4		Oude Bruggestraat	Kerkplein Gemeenteplein	87
13:17	13:16	13:15	178,6		17,4		Oude Bruggestraat	Wyncom	88
13:17	13:16	13:15	178,6		17,4		Oude Bruggestraat	Markt	89
13:17	13:16	13:15	178,5		17,5		Tieltstraat N327	Kappellestraat	90
13:18	13:16	13:15	178,3		17,7		Tieltstraat N327	Kaplotestr Molenstraat	91
13:18	13:17	13:16	178,1		17,9		Tieltsteenweg, N327	Heilig Sacramentstr	92
13:18	13:17	13:16	178,1		17,9		Tieltsteenweg, N327	Ruisledesteenweg	93
13:18	13:17	13:16	178,1		17,9		Tieltsteenweg, N327	Verrekijker	94
13:18	13:17	13:16	177,8		18,2		Tieltsteenweg, N327	Klokhof	95
13:19	13:18	13:17	177,4		18,6		Tieltsteenweg, N327	Verrekijker	96
13:19	13:18	13:17	177,0		19,0		Tieltsteenweg, N327	Rokerstraat	97
13:20	13:19	13:18	176,6		19,4		Tieltsteenweg, N327	Lijkstraat Ratelingestraat	98
13:21	13:20	13:19	175,6		20,4		Tieltsteenweg, N327	Gbrugse Heirweg	99
13:22	13:20	13:19	175,4	Tielt	20,6		Wingensesteenweg, N327		100

Km/u	Km/u	Km/u		locality	+	icon	Streetname	cross street	nr.
42	44	46	-						
13:22	13:21	13:20	175,1		20,9	↑	Wingensesteenweg, N327	Landweg	101
13:22	13:21	13:20	175,0		21,0	↑	Wingensesteenweg, N327	Maalstraat	102
13:23	13:21	13:20	174,8		21,2	↑	Wingensesteenweg, N327	Willekomstraat	103
13:23	13:21	13:20	174,7		21,3	↑	Wingensesteenweg, N327	Burgemeester A. Guilbertlaan	104
13:23	13:21	13:20	174,6		21,4	↑	Wingensesteenweg, N327	Hooitstraat Bergmolenstraat	105
13:24	13:23	13:22	173,6		22,4	↑	Wingensesteenweg, N327	Dosseweg	106
13:25	13:23	13:22	173,4		22,6	↑	Wingensesteenweg, N327	Bergmolenweg	107
13:25	13:23	13:22	173,2		22,8	↑	Wingensesteenweg, N327	Bergmolenweg	108
13:25	13:24	13:22	173,0		23,0	↑	Wingensesteenweg, N327	Vrouwenboomsstraat	109
13:25	13:24	13:22	173,0		23,0	↑	Wingensesteenweg, N327	Hoogserleistraat	110
13:25	13:24	13:23	172,8		23,2	↑	Wingensesteenweg, N327	Bierstraat	111
13:27	13:25	13:24	171,9		24,1	↑	Wingensesteenweg, N327	Smalle weg	112
13:27	13:25	13:24	171,7		24,3	↑	Wingensesteenweg, N327	Hondstraat	113
13:27	13:26	13:24	171,5		24,5	↑	Wingensesteenweg, N327	Burggraaf van de Vyverlaan	114
13:27	13:26	13:24	171,4		24,6	⚠	Wingensesteenweg, N327	Stokerijstraat	115
13:27	13:26	13:24	171,4		24,6	⚠	Ringlaan, N35	Bruggestraat Ringlaan	116
13:27	13:26	13:24	171,4		24,6	⚠	Middenberm / central island		117
13:28	13:26	13:25	171,1		24,9	⚠	Ringlaan, N35	Krommewalstraat	118
13:28	13:26	13:25	171,1	Tielt	24,9	⚠	Middenberm / central island		119
13:29	13:27	13:26	170,4		25,6	⚠	Middenberm / central island		120
13:29	13:27	13:26	170,4	Pittem	25,6	⚠	Pittemsesteenweg, N35	Deken Darraslaan Egemsesteenweg	121
13:29	13:28	13:26	170,0		26,0	↑	Pittemsesteenweg, N35	Oude Pittemstr. Hellebosstr.	122
13:29	13:28	13:26	170,0		26,0	🚲	Way out 1 + Way in		123
13:29	13:28	13:26	170,0		26,0	⚠	Middenberm / central island		124
13:30	13:28	13:26	169,9		26,1	⚠	Tieltstraat, N35	Grensstraat	125
13:30	13:28	13:27	169,6		26,4	↑	Tieltstraat, N35	Hoogstraat	126
13:31	13:29	13:27	169,2		26,8	↑	Tieltstraat, N35	Hoogstraat Middelweg	127
13:31	13:29	13:28	168,8		27,2	↑	Tieltstraat, N35	Blottingstraat	128
13:32	13:30	13:29	168,2		27,8	↑	Ringlaan R. Depaepe, N35 (rechts aanhouden)	Tieltstraat	129
13:32	13:30	13:29	168,2		27,8	⚠	Middenberm / central island		130
13:32	13:31	13:29	167,9		28,1	⚠	Vijfstraat	Ringlaan R Depaepe	131
13:33	13:31	13:29	167,8		28,2	Y	Tieltstraat, N35e	Puttensdreef	132
13:33	13:31	13:29	167,5		28,5	⚠	Middenberm / central island	Heldenskerkhofstraat	133
13:33	13:31	13:30	167,3		28,7	↑	Tieltstraat, N35e	Kapelleblik	134
13:34	13:32	13:30	167,0		29,0	↑	Tieltstraat, N35e	Fonteinestraat	135
13:34	13:32	13:30	167,0		29,0	↑	Tieltstraat, N35e	Koevoet	136
13:34	13:32	13:30	167,0		29,0	↑	Tieltstraat, N35e	Verbieststraat	137
13:34	13:32	13:30	166,9		29,1	↑	Tieltstraat, N35e	Koolkenstraat Kerkstraat	138
13:34	13:32	13:30	166,8		29,2	↑	Tieltstraat, N35e	Nieuwstraat Mylestraat	139
13:34	13:32	13:31	166,7		29,3	↑	Tieltstraat, N35e	Broeders Maristenstraat	140
13:34	13:32	13:31	166,6		29,4	↑	Stationsstraat	Meulebekestr. Koolskampstr.	141
13:34	13:33	13:31	166,5		29,5	⚠	Middenberm / central island		142
13:34	13:33	13:31	166,5		29,5	🔄	Joos de ter Beerstlaan		143
13:35	13:33	13:31	166,1		29,9	⚠	Middenberm / central island		144
13:36	13:34	13:32	165,7		30,3	↑	Joos de ter Beerstlaan	Joos de ter Beerstlaan	145
13:36	13:34	13:32	165,4		30,6	↑	Joos de ter Beerstlaan	Veldakkerstr. Koolskampstr.	146
13:37	13:35	13:33	164,7		31,3	⚠	Middenberm / central island		147
13:37	13:35	13:33	164,7		31,3	🔄	Lichterveldestraat, N35	Brugsesteenweg	148
13:37	13:35	13:34	164,4		31,6	↑	Lichterveldestraat, N35	Veldakkerstr.	149
13:39	13:36	13:35	163,6	Ardoeie	32,4	↑	Tielstsestraat	St. Maartenveldstr. Pompoenstr.	150
13:39	13:37	13:35	163,4	Koolskamp	32,6	⚠	Middenberm / central island		151
13:39	13:37	13:35	163,0		33,0	↑	Tielstsestraat, N35	Alidor Lamotestraat	152

Km/u	Km/u	Km/u		locality	+	icon	Streetname	cross street	nr.
42	44	46	-						
13:40	13:37	13:35	162,9		33,1	↑	Tielstsestraat, N35	Molenwegel	153
13:40	13:38	13:36	162,8		33,2	⚠	Kloosterstraat, N35	Oude Ardooiestr. Zwevezelestr.	154
13:40	13:38	13:36	162,7		33,3	↑	Kloosterstraat, N35	Ardooiestr. Dorpsplein	155
13:40	13:38	13:36	162,7		33,3	↑	Lichterveldestraat, N35	Dorpsplein	156
13:40	13:38	13:36	162,6		33,4	↑	Lichterveldestraat, N35	Pastoriestr. Koornbloemstr.	157
13:40	13:38	13:36	162,5		33,5	↑	Lichterveldestraat, N35	Walstraat	158
13:40	13:38	13:36	162,3		33,7	↑	Lichterveldestraat, N35	Knijffelingstr.	159
13:41	13:39	13:37	161,9		34,1	↑	Lichterveldestraat, N35	Holdestraat	160
13:41	13:39	13:37	161,6		34,4	↑	Lichterveldestraat, N35	Kortekeerstraat	161
13:42	13:39	13:37	161,5		34,5	⚠	Middenberm / central island		162
13:43	13:40	13:38	160,7		35,3	↑	Lichterveldestraat, N35	Burgerleenstr. Hoogakkerstr.	163
13:43	13:41	13:39	160,4		35,6	⚠	Middenberm / central island		164
13:43	13:41	13:39	160,2	Lichtervelde	35,8	↪	Oude Heirweg	Oude Heirweg Koolskampstr.	165
13:44	13:42	13:39	159,9		36,1	↑	Oude Heirweg	Hondsklinkstraat	166
13:44	13:42	13:40	159,8		36,2	↑	Oude Heirweg	Galgenstraat	167
13:45	13:42	13:40	159,3		36,7	↑	Oude Heirweg	Capucijnenstraat	168
13:45	13:42	13:40	159,2		36,8	↑	Oude Heirweg	Wetveestraat	169
13:46	13:44	13:41	158,3	Wingene	37,7	↑	Herreweg	Bontenhondstr. Kleine Meiboomstr.	170
13:46	13:44	13:42	158,1		37,9	Y	Herreweg	Meiboomstr.	171
13:47	13:44	13:42	158,0		38,0	↑	Herreweg	Aspergemstraat	172
13:48	13:45	13:43	157,3		38,7	↑	Herreweg	Gemenestraat	173
13:49	13:46	13:44	156,6		39,4	↑	Herreweg	Cauwenteynestr. Cauwenteynestr,	174
13:49	13:46	13:44	156,4		39,6	↶	Spietstraat, N370		175
13:49	13:46	13:44	156,4	Litterzone 1	39,6	🗑	Litterzone 1		176
13:50	13:47	13:45	155,7	End Litterzone 1	40,3	🗑	End Litterzone	Spietstraat	177
13:50	13:47	13:45	155,7		40,3	↑	Spietstraat, N370	Spietstraat	178
13:50	13:47	13:45	155,6		40,4	↑	Spietstraat, N370	Hazewindstraat	179
13:51	13:48	13:46	155,2	Lichtervelde	40,8	↑	Zwevezelestraat, N370	Spietstraat	180
13:51	13:48	13:46	154,9		41,1	🚰	Brug E403 / Pont E403		181
13:52	13:49	13:46	154,5		41,5	↑	Zwevezelestraat, N370	Zwevezelestraat	182
13:52	13:49	13:46	154,5		41,5	↪	Kasteelstraat	Zwevezelestraat	183
13:52	13:49	13:47	154,1		41,9	↑	Kasteelstraat	KasteelstraatKasteelstr.	184
13:53	13:50	13:47	153,8		42,2	↑	Kasteelstraat	Depuydtsvoetweg	185
13:53	13:50	13:47	153,7		42,3	Y	Kasteelstraat	Dampasstraat	186
13:53	13:51	13:48	153,2		42,8	↑	Kasteelstraat	Oude bruggewegOud bruggeweg	187
13:54	13:51	13:49	152,8		43,2	↑	Kasteelstraat	Viaeneweg	188
13:55	13:52	13:49	152,2		43,8	↑	Kasteelstraat	Claeyskensstraat	189
13:55	13:52	13:50	152,0		44,0	↪	Ketelbuiserstraat	Ketelbuiserstr. Kasteelstr.	190
13:55	13:52	13:50	152,0		44,0	🚲	2e Way out - Wedstrijd 6,5 km r.a /mobs 2,5 km r.d		191
13:55	13:53	13:50	151,8		44,2	Y	Vandewallestraat	Ketelbuiserstr.	192
13:56	13:54	13:51	151,1		44,9	↑	Vandewallestraat	Kapellestraat	193
13:57	13:54	13:51	151,0		45,0	↑	Vandewallestraat	Jan Verzikkelstraat	194
13:58	13:55	13:52	150,3		45,7	↑	Vandewallestraat	GrietestraatGrietestraat	195
13:58	13:55	13:52	150,0	Torhout	46,0	Y	Vandewallestraat	Oude Bruggeweg	196
13:59	13:56	13:53	149,3		46,7	↶	Vandewallestraat	Vandewallestraat	197
13:59	13:56	13:53	149,1		46,9	↶	Torhoutsestraat	Torhoutsestraat	198
13:59	13:56	13:54	149,0		47,0	↑	Ruddervoordestraat	Regenbeekweg	199
14:00	13:57	13:54	148,9		47,1	↑	Ruddervoordestraat	Ketelbuiserstraat	200
14:01	13:58	13:55	148,0		48,0	↑	Ruddervoordestraat	Grietestraat	201
14:01	13:58	13:55	147,8		48,2	Y	Ruddervoordestraat	Rondevijverstraat	202
14:02	13:58	13:56	147,5		48,5	↑	Ruddervoordestraat	KwaplasstraatBosdreef	203
14:02	13:59	13:56	146,9		49,1	↑	Ruddervoordestraat	Kersouwenstraat	204

Km/u	Km/u	Km/u		locality	+	icon	Streetname	cross street	nr.
42	44	46	-						
14:03	14:00	13:57	146,6		49,4		Middenberm / central island		205
14:03	14:00	13:57	146,5		49,5		Ruddervoordestraat	Nachtegaalstr.Groenhovestraat	206
14:03	14:00	13:57	146,2		49,8		Ruddervoordestraat	Wolgastraat	207
14:04	14:01	13:58	145,9		50,1		Ruddervoordestraat	Leiestraat	208
14:04	14:01	13:58	145,5		50,5		Kasteelstraat	Tinneburgstraat	209
14:04	14:01	13:58	145,5		50,5		2e Way in		210
14:05	14:01	13:58	145,4		50,6		Guide Gezellelaan	Kasteelstraat	211
14:05	14:02	13:59	145,1		50,9		Ganzevijverstraat	August Vermeyenlaan	212
14:05	14:02	13:59	145,0		51,0		Ganzevijverstraat	KasteelstraatPoperbosstr,	213
14:05	14:02	13:59	144,9		51,1		Brildam	Papebrugstraat	214
14:05	14:02	13:59	144,9		51,1		Middenberm / central island		215
14:05	14:02	13:59	144,8		51,2		Brildam	Felix Timmermanslaan	216
14:06	14:02	13:59	144,7		51,3		Brildam	Albrecht Rodenbacchlaan	217
14:06	14:02	13:59	144,6		51,4		Hugo Verriestlaan	Ernest ClaeslaanIjzerstraat	218
14:06	14:03	14:00	144,4		51,6		Keibergstraat	St Jozefstraat	219
14:06	14:03	14:00	144,2		51,8		Keibergstraat	Groenepoortstraat	220
14:06	14:03	14:00	144,1		51,9		Keibergstraat	Rubenslaan	221
14:08	14:04	14:01	143,3		52,7		Keibergstraat	Ventweg-Zuid	222
14:08	14:04	14:01	143,3	Torhout	52,7		Middenberm / central island		223
14:08	14:04	14:01	143,3		52,7		R34	KeibergstraatR34	224
14:08	14:05	14:01	143,0		53,0		Brug Spoorweg / Pont CDF		225
14:08	14:05	14:02	142,7		53,3		Middenberm / central island		226
14:08	14:05	14:02	142,7		53,3		Bruggestraat, N32	Bruggestraat Noordlaan	227
14:09	14:06	14:03	142,1		53,9		Bruggestraat, N32	Berg op Zoomstraat	228
14:10	14:06	14:03	141,9		54,1		Oude Gentweg	Bruggestr. Pottebezemstr	229
14:10	14:06	14:03	141,7		54,3		Dreikoningenstraat	Oude Gentweg	230
14:10	14:07	14:04	141,4		54,6		Dreikoningenstraat	Dreikoningenstraat	231
14:11	14:07	14:04	141,1		54,9		Dreikoningenstraat	Koningsdreef	232
14:12	14:08	14:05	140,5		55,5		Dreikoningenstraat	Gavervijver	233
14:12	14:08	14:05	140,4		55,6		Aartrijkestraat	Aartrijkestraat	234
14:12	14:08	14:05	140,2		55,8		Aartrijkestraat	Hondeweg	235
14:12	14:09	14:05	139,9		56,1		Paaltjes / Poles		236
14:13	14:09	14:06	139,8	Zedelgem	56,2		Aartrijksestraat	Hoge Rokersstraat	237
14:13	14:10	14:06	139,2		56,8		De Maerestraat	Aartrijkestr.	238
14:14	14:10	14:07	139,1		56,9		De Maerestraat	Hoge Rokersstraat Hoge Rokersstr.	239
14:15	14:11	14:08	138,1		57,9		Zeeweg	Zeeweg	240
14:16	14:12	14:08	137,6		58,4		Zeeweg	Zeeweg-Zuid	241
14:16	14:12	14:09	137,2		58,8		Zeeweg - Zuid	Zeeweg-Zuid	242
14:17	14:13	14:09	136,9		59,1		Zeeweg - Zuid	Sparappelstraat	243
14:17	14:13	14:09	136,9		59,1		Zeeweg - Zuid	Zeeweg-Zuid	244
14:18	14:14	14:11	135,9		60,1		Zeeweg - Noord	Steenstraat	245
14:20	14:16	14:12	134,9		61,1		Ichtegemsestraat	Ichtegemsestraat	246
14:20	14:16	14:12	134,7		61,3		Versmalling / Narrowing		247
14:20	14:16	14:13	134,5		61,5		Ichtegemsestraat	t Veld	248
14:21	14:17	14:13	133,8	Ichtegem	62,2		Zuidstraat	Zuidstraat Zuidstraat	249
14:23	14:18	14:15	132,8		63,2		Zuidstraat	Heuvelstraat	250
14:23	14:18	14:15	132,8		63,2		Mitswegestraat	Zuidstraat	251
14:23	14:18	14:15	132,8		63,2		Middenberm / central island		252
14:23	14:19	14:15	132,3		63,7		Mitswegestraat	Bekeputstr. Lijsterweg	253
14:24	14:20	14:16	132,0		64,0		Mitswegestraat	Flandriastraat	254
14:24	14:20	14:16	132,0		64,0		Mitswegestraat	Flandriastraat	255
14:24	14:20	14:16	131,7		64,3		Versmalling / Narrowing		256













Km/u	Km/u	Km/u		locality	+	icon	Streetname	cross street	nr.
42	44	46	-						
14:25	14:20	14:17	131,4		64,6	↑	Mitswegestraat	Vinkenweg	257
14:25	14:21	14:17	131,2		64,8	↶	Zedelgensesteenweg	Zedelgensesteenweg	258
14:25	14:21	14:17	131,2		64,8	⚠	Middenberm / central island		259
14:25	14:21	14:17	131,2		64,8	↑	Zedelgensesteenweg	Aartrijkestraat	260
14:25	14:21	14:17	131,2		64,8	🛵	3e Way out - Wedstrijd 4,9 km r.d /mobs 1,0 km r.a		261
14:25	14:21	14:17	130,8		65,2	⚠	Middenberm / central island		262
14:26	14:22	14:18	130,4		65,6	⚠	Middenberm / central island		263
14:26	14:22	14:18	130,4		65,6	↑	Zedelgensesteenweg	Fabriekweg	264
14:28	14:23	14:19	129,2		66,8	↑	Zedelgensesteenweg	Biezestraat	265
14:28	14:23	14:19	129,2		66,8	⚠	Middenberm / central island		266
14:28	14:23	14:19	129,2		66,8	↗	Oostendesteenweg	Oostendesteenweg	267
14:29	14:24	14:20	128,5		67,5	⚠	Middenberm / central island		268
14:29	14:24	14:20	128,5		67,5	⚠	Stationsstraat	Oostendesteenweg	269
14:29	14:25	14:21	128,2		67,8	↑	Stationsstraat	Halve BareelstraatLisbonnastr.	270
14:29	14:25	14:21	128,2		67,8	↑	Stationsstraat	Halve Bareelstraat	271
14:29	14:25	14:21	128,0		68,0	↑	Stationsstraat	WaterstraatBiezestraat	272
14:29	14:25	14:21	128,0		68,0	⚠	Versmalling / Narrowing		273
14:31	14:26	14:22	127,1		68,9	↑	Stationsstraat	Statieputstraat	274
14:31	14:26	14:22	127,0		69,0	↑	Stationsstraat	Guido Gezellestraat	275
14:31	14:26	14:22	127,1		68,9	↑	Stationsstraat	Statiebeekstr. Fabriekweg	276
14:31	14:27	14:22	126,9		69,1	↑	Stationsstraat	Glazenstraat	277
14:31	14:27	14:22	126,9		69,1	↑	Stationsstraat	Spoorwegstraat	278
14:31	14:27	14:23	126,8		69,2	↑	Stationsstraat	Boomplein	279
14:31	14:27	14:23	126,7		69,3	↑	Stationsstraat	Akkerbeekstraat	280
14:31	14:27	14:23	126,6		69,4	↑	Stationsstraat	Nieuwstraat	281
14:31	14:27	14:23	126,6		69,4	↑	Stationsstraat	Stokerijstraat	282
14:32	14:27	14:23	126,5		69,5	↑	Stationsstraat	Kerkhofstraat Rommelstraat	283
14:32	14:27	14:23	126,3		69,7	↑	Stationsstraat	Eernegem markt Stationsstraat	284
14:32	14:27	14:23	126,3		69,7	↶	Westkerkestraat	Aartrijkestraat	285
14:32	14:27	14:23	126,3		69,7	🛵	3e Way in		286
14:32	14:27	14:23	126,2		69,8	↑	Westkerkestraat	Bruggestraat	287
14:32	14:28	14:23	126,1		69,9	↑	Westkerkestraat	Eikenlaan	288
14:32	14:28	14:24	126,0		70,0	↑	Westkerkestraat	Eikenlaan	289
14:32	14:28	14:24	125,9		70,1	↑	Westkerkestraat	Oscor Willemsstr. S Gravendriesschel	290
14:33	14:29	14:24	125,4		70,6	⚠	Middenberm / central island		291
14:33	14:29	14:24	125,4		70,6	↑	Westkerkestraat	Wilgenlaan	292
14:33	14:29	14:25	125,3		70,7	↑	Westkerkestraat	August Vermeylenstr.	293
14:34	14:30	14:25	124,7		71,3	↑	Westkerkestraat	Turkeyendreef	294
14:34	14:30	14:25	124,7		71,3	↑	Westkerkestraat	Bourgognedreef	295
14:35	14:30	14:26	124,4		71,6	↑	Westkerkestraat	Streulestraat	296
14:36	14:31	14:27	123,7	Oudenburg	72,3	↑	Eernegemstraat	Bourgognestr. Bourgognestr.	297
14:37	14:32	14:28	122,9		73,1	↑	Eernegemstraat	Oude Blekerijstr.	298
14:37	14:32	14:28	122,9		73,1	↑	Eernegemstraat	Pardoenstraat	299
14:37	14:32	14:28	122,9		73,1	↑	Eernegemstraat	Pardoenstraat Ossenweg	300
14:38	14:33	14:28	122,3		73,7	🌐	Brugsesteenweg	Gistelstwg Westkerkestr	301
14:38	14:33	14:29	121,8		74,2	⚠	Middenberm / central island		302
14:39	14:34	14:29	121,5		74,5	⚠	Middenberm / central island		303
14:39	14:34	14:30	121,3		74,7	↑	Brugsesteenweg	Zeeeweg Zeeeweg	304
14:40	14:35	14:30	120,9		75,1	↑	Brugsesteenweg	Pastoriestraat	305
14:40	14:35	14:31	120,7		75,3	↑	Brugsesteenweg	Vanderkinderenweg Vanderkinderenweg	306
14:40	14:36	14:31	120,3		75,7	↑	Brugsesteenweg	Hoge dijken	307
14:42	14:37	14:32	119,5		76,5	↑	Brugsesteenweg	Duinenweg Duinenweg	308

Km/u	Km/u	Km/u		locality	+	icon	Streetname	cross street	nr.
42	44	46	-						
14:42	14:37	14:32	119,4	Jabbeke	76,6	↑	Gistelsteenweg	Oude Brugseweg	309
14:42	14:37	14:32	119,3		76,7	↑	Gistelsteenweg	Maalderijstraat	310
14:42	14:37	14:33	119,1		76,9	⚠	Gistelsteenweg	Noordstraat Vedastusstr	311
14:43	14:38	14:33	118,7		77,3	↑	Gistelsteenweg	Romain Maesstr	312
14:43	14:38	14:34	118,4		77,6	↑	Gistelsteenweg	Gemeneweidestr Krakeelstr	313
14:44	14:39	14:34	117,9		78,1	↑	Gistelsteenweg	Gistelsteenweg	314
14:44	14:39	14:34	117,8		78,2	↑	Gistelsteenweg	Torhoutweg Pannedreef	315
14:44	14:39	14:35	117,6		78,4	↑	Gistelsteenweg	Kastanjebosstr	316
14:45	14:39	14:35	117,4		78,6	↑	Gistelsteenweg	Korte Zerkegemstr	317
14:45	14:40	14:35	117,3		78,7	↑	Gistelsteenweg	Windmolenstr Zevcotestr	318
14:45	14:40	14:35	117,0		79,0	↑	Gistelsteenweg	Tempeliersstr Ganzeveld	319
14:45	14:40	14:35	116,9		79,1	↑	Gistelsteenweg	Zuidstraat	320
14:45	14:40	14:35	116,9		79,1	🔄	Gistelsteenweg	Dorpstraat	321
14:46	14:40	14:36	116,7		79,3	↑	Gistelsteenweg	Aartrijksestwg aartrijksestwg	322
14:46	14:41	14:36	116,6		79,4	↑	Gistelsteenweg	Koffiestr Koffiestr	323
14:46	14:41	14:36	116,4		79,6	↑	Gistelsteenweg	Kapellestr Hogedijkenstr	324
14:46	14:41	14:37	116,1		79,9	↑	Gistelsteenweg	Kapellestr Zomerweg	325
14:46	14:41	14:37	116,1		79,9	↑	Gistelsteenweg	Dwarsstr	326
14:47	14:41	14:37	116,0		80,0	🔄	Constant Permekelaan	Gistelstwg Veldstr	327
14:47	14:42	14:37	115,8		80,2	↑	Constant Permekelaan	Dwarsstr Dwarsstr	328
14:47	14:42	14:37	115,6		80,4	↑	Constant Permekelaan	Hugo Verrieststr	329
14:47	14:42	14:37	115,5		80,5	↑	Constant Permekelaan	Varsenareweg	330
14:47	14:42	14:37	115,5		80,5	↗	Stationsstraat	Dorpsstraat	331
14:48	14:42	14:38	115,3		80,7	↑	Stationsstraat	Graaf de Renesselaan	332
14:48	14:43	14:38	115,1		80,9	↑	Stationsstraat	Hovenierstr Lettenburgstr	333
14:48	14:43	14:38	114,9		81,1	⚠	Middenberm / central island	Bargestraat Kwadeweg	334
14:48	14:43	14:38	114,9		81,1	🔄	Expressweg N377	Weststr Oprit E40	335
14:48	14:43	14:38	114,7		81,3	↑	Expressweg N377	Uitrit E40	336
14:49	14:43	14:38	114,6		81,4	⚠	Brug E40 / pont E40		337
14:49	14:44	14:39	114,4		81,6	↑	Expressweg N377	Oprit E40	338
14:49	14:44	14:39	114,3		81,7	🔄	Expressweg N377	Bekedijkstr Uitrit E40	339
14:50	14:45	14:40	113,5		82,5	⚠	Spoorweg / Chemin de Fer		340
14:50	14:45	14:40	113,3		82,7	↑	Expressweg N377	Duikerstr	341
14:51	14:45	14:40	113,2		82,8	⚠	Brug / Pont Canal Gent Oostende		342
14:51	14:46	14:41	112,7		83,3	↑	Expressweg N377	Vaardijk noord	343
14:51	14:46	14:41	112,6		83,4	⚠	Middenberm / central island		344
14:54	14:48	14:43	111,1		84,9	↑	Expressweg N377	Nachtegaalstr Nachtegaalstr	345
14:54	14:48	14:43	110,9		85,1	⚠	Spanjaardstraat	Spanjaardstr Expressweg	346
14:55	14:49	14:44	110,2		85,8	↪	Langendorpweg	Stegerszwijn	347
14:59	14:53	14:48	107,6	Zuienkerke	88,4	↩	Westernieuwweg zuid	Westernieuwweg	348
14:59	14:54	14:48	107,0		89,0	↑	Westernieuwweg zuid	Kapellestraat	349
15:00	14:54	14:49	106,7		89,3	↑	Westernieuwweg zuid	Voetweg	350
15:00	14:54	14:49	106,4	Houtave	89,6	⚠	Middenberm / central island		351
15:00	14:55	14:49	106,3		89,7	↪	Oostendse steenweg	Oostendsestwg Westernieuwweg	352
15:01	14:55	14:50	105,9		90,1	⚠	Paaltjes /Poles	Kapellestraat	353
15:02	14:56	14:51	105,3		90,7	↑	Oostendse Steenweg, N9	Oosternieuwweg Oosternieuwweg	354
15:03	14:57	14:52	104,3		91,7	↑	Oostendse Steenweg, N9	Loweg	355
15:04	14:58	14:53	103,8		92,2	🔄	Oostendse Steenweg, N9	Brugsesteenweg	356
15:04	14:58	14:53	103,6		92,4	⚠	Middenberm / central island		357
15:05	14:59	14:53	103,4		92,6	⚠	Middenberm / central island		358
15:05	14:59	14:53	103,4	Litterzone 2	92,6	🗑	Litterzone 2	ESSO EXPRESS	359
15:05	14:59	14:53	103,1	End Litterzone 2	92,9	🗑	End Litterzone 2	Loweg	360

Km/u	Km/u	Km/u		locality	+	icon	Streetname	cross street	nr.
42	44	46	-						
15:07	15:00	14:55	102,0		94,0	↑	Oostendse Steenweg, N9	Heerweg	361
15:07	15:01	14:55	101,7		94,3	⚠	Middenberm / central island		362
15:07	15:01	14:56	101,5		94,5	↑	Oostendse steenweg	Dorpweg	363
15:07	15:01	14:56	101,4		94,6	⚠	Middenberm / central island		364
15:13	15:06	15:01	97,6		98,4	↑	Oostendse Steenweg N9	Klinkstr Ossenstr	365
15:09	15:02	14:57	100,6	Brugge	95,4	⚠	Middenberm / central island		366
15:10	15:03	14:58	99,8		96,2	↑	Oostendse Steenweg, N9	Blauwe Torenstraat	367
15:10	15:04	14:58	99,3		96,7	🔄	Oostendse Steenweg, N9	Afrit Expresweg Oostendse steenweg	368
15:11	15:04	14:59	99,2		96,8	🚧	Tunnel Expresweg, N31		369
15:11	15:04	14:59	99,2		96,8	🔄	Oostendse Steenweg, N9	2x afrit Expresweg	370
15:11	15:04	14:59	99,1		96,9	⚠	Middenberm / central island		371
15:11	15:05	14:59	98,8		97,2	⚠	Middenberm / central island	St Pietersmolenstraat	372
15:11	15:05	14:59	98,7		97,3	⚠	Middenberm / central island	Torentje	373
15:11	15:05	14:59	98,6		97,4	⚠	Middenberm / central island	Viaductstr Oude O Steenweg	374
15:12	15:05	15:00	98,4		97,6	⚠	Middenberm / central island		375
15:12	15:06	15:00	98,2	Right bypass	97,8	🚧	Waggelwaterstraat, N339	Oostendse Steenweg	376
15:12	15:06	15:00	97,9		98,1	⚠	Middenberm / central island		377
15:12	15:06	15:00	97,9		98,1	🔄	Waggelwaterstraat, N339	Ruddershove	378
15:13	15:06	15:01	97,7		98,3	🔄	Waggelwaterstraat, bypass voor brug	Waggelwaterstraat	379
15:13	15:06	15:01	97,7		98,3	⚠	Low obstacles right side of the road		380
15:13	15:07	15:01	97,4		98,6	↩	Steenkaai	Steenkaai	381
15:13	15:07	15:01	97,4		98,6	🚧	Brug SPW / Pont CDF		382
15:13	15:07	15:01	97,4		98,6	⚠	versmalling / narrowing		383
15:13	15:07	15:01	97,3		98,7	⚠	Middenberm / central island	Steenkaai	384
15:14	15:07	15:01	97,1		98,9	↑	Steenkaai	Kannunik Duclosstraat	385
15:14	15:07	15:02	96,9		99,1	↑	Steenkaai	Rustenburgerstraat	386
15:14	15:08	15:02	96,8		99,2	⚠	Middenberm / central island		387
15:14	15:08	15:02	96,8		99,2	🚧	Scheepsdalelaan,N9	Blankenbergsestwg St Pieterskaai	388
15:14	15:08	15:02	96,8		99,2	🚫	4e Way out - Wedstrijd 3,1 km r.a / mobs 3 km r.d		389
15:14	15:08	15:02	96,7	Beweegbare Brug	99,3	🚧	Brug / pont - Scheepsdale Brug		390
15:14	15:08	15:02	96,7		99,3	🚧	Scheepsdalelaan,N9	Houtkaai	391
15:15	15:08	15:02	96,4		99,6	⚠	Scheepsdalelaan,N9	Leopold 2 laan Leopold1laan	392
15:15	15:08	15:02	96,3		99,7	⚠	Middenberm / central island		393
15:15	15:08	15:02	96,2		99,8	↑	Scheepsdalelaan,N9	D. Boutsstr G.Vincke Dujardinstr	394
15:15	15:09	15:03	96,1		99,9	↑	Scheepsdalelaan,N9	Kar Mercierlaan	395
15:15	15:09	15:03	96,0		100,0	↑	Scheepsdalelaan,N9	Keizer Karelstr.	396
15:15	15:09	15:03	96,0		100,0	↑	Scheepsdalelaan,N9	Werfstr. Filips de goedelaan	397
15:15	15:09	15:03	95,9		100,1	⚠	Koningin Elisabethlaan	Ezelstraat Kon Elisabethlaan	398
15:15	15:09	15:03	95,9		100,1	⚠	Middenberm / central island	Klaverstraat	399
15:15	15:09	15:03	95,9		100,1	↑	Koningin Elisabethlaan	Biezenstraat	400
15:16	15:09	15:03	95,6		100,4	↑	Koningin Elisabethlaan	Veld. Fochstraat Blokstraat	401
15:16	15:09	15:03	95,6		100,4	↑	Koningin Elisabethlaan	Elf Julistraat	402
15:16	15:09	15:04	95,4	Kassei / Cobblestones	100,6	🚧	Vlamingdam	Nik. Gombertstr Kon Elisabethlaan	403
15:16	15:10	15:04	95,2		100,8	↑	Vlamingdam	Kapelstr Klaverstr	404
15:17	15:10	15:04	95,0		101,0	↑	Sint Jorisstraat	St Clarastr Kalkovenstr	405
15:17	15:10	15:04	94,8		101,2	↑	Sint Jorisstraat	Poitevinstraat	406
15:17	15:10	15:04	94,8		101,2	↑	Sint Jorisstraat	Augustijnenrei Pottenmakersstr	407
15:17	15:10	15:04	94,8		101,2	⚠	versmalling / narrowing	St Jacobsplein	408
15:17	15:10	15:04	94,8		101,2	🚧	Brug / Pont Vlamingbrug		409
15:17	15:10	15:04	94,7		101,3	↑	Vlamingstraat	KortewinkelPieter Pourbusstr	410
15:17	15:10	15:04	94,7		101,3	↑	Vlamingstraat	Kipstraat	411
15:17	15:11	15:05	94,6	Kassei / Cobblestones	101,4	↑	Vlamingstraat	AcademiestrGrauwwerkersstr	412

Km/u	Km/u	Km/u		locality	+	icon	Streetname	cross street	nr.
42	44	46	-						
15:17	15:11	15:05	94,6		101,4	↑	Vlamingstraat	Adriaan Willaertstr	413
15:17	15:11	15:05	94,5		101,5	↑	Vlamingstraat	KraanpleinJacob Van ooststr	414
15:17	15:11	15:05	94,4		101,6	↑	Vlamingstraat	Niklaas Desparsstr	415
15:17	15:11	15:05	94,4		101,6	↑	Markt	Philipstockstr	416
15:18	15:11	15:05	94,3		101,7	↑	Markt	Markt	417
15:18	15:11	15:05	94,3		101,7	↩	Markt	Steenstraat	418
15:18	15:11	15:05	94,3		101,7	↗	Wollestraat	Breidelstraat	419
15:18	15:11	15:05	94,3		101,7	⚠	Middenberm / Central island		420
15:18	15:11	15:05	94,3	Kassei / Cobblestones	101,7	🚶	Wollestraat - 200m - Kassei / Pavée		421
15:18	15:11	15:05	94,3		101,7	↑	Wollestraat	Oude Burg	422
15:18	15:11	15:05	94,2		101,8	↑	Wollestraat	Kartuizerinnestraat	423
15:18	15:11	15:05	94,1		101,9	🚶	Brug / Pont - Rei		424
15:18	15:11	15:05	94,1		101,9	↩	Rozenhoedkaai	EekhoutstraatDijver	425
15:18	15:11	15:05	94,1	Kassei / Cobblestones	101,9	🚶	Rozenhoed kaai - Braambergstraat - 400m		426
15:18	15:11	15:05	94,1		101,9	↑	Braambergstraat	Pandreitje	427
15:18	15:11	15:05	94,0		102,0	↑	Braambergstraat	2x Vismarkt Jozef Suvéestraat	428
15:18	15:12	15:05	93,9		102,1	↑	Predikherenstraat	Meerstraat Freren Fontainestraat	429
15:18	15:12	15:05	93,9		102,1	↑	Predikherenstraat	Peerdenstr. Zwarteleertouwersstr.	430
15:18	15:12	15:06	93,8		102,2	↑	Predikherenstraat	Witteleertouwersstr.	431
15:18	15:12	15:06	93,8		102,2	🚶	Brug / Pont - Rei	GroenereiCoupure	432
15:18	15:12	15:06	93,8		102,2	↑	Predikherenstraat	Predikherenrei Predikherenrei	433
15:18	15:12	15:06	93,7		102,3	↗	Langestraat	Hoogstraat	434
15:18	15:12	15:06	93,7	Kassei / Cobblestones	102,3	🚶	Langestraat - 600m		435
15:19	15:12	15:06	93,5		102,5	↑	Langestraat	Ganzenstraat	436
15:19	15:12	15:06	93,5		102,5	↑	Langestraat	Bilkske	437
15:19	15:12	15:06	93,4		102,6	↑	Langestraat	Kersenboomstr.	438
15:19	15:12	15:06	93,4		102,6	↑	Langestraat	Vuldersstr.	439
15:19	15:12	15:06	93,4		102,6	↑	Langestraat	Balsemboomstr.	440
15:19	15:12	15:06	93,3		102,7	↑	Langestraat	Rodestr. Essenboomstr.	441
15:19	15:12	15:06	93,3		102,7	↑	Langestraat	Koopmansstr.	442
15:19	15:12	15:06	93,3		102,7	↑	Langestraat	Vuldersreitje	443
15:19	15:12	15:06	93,2		102,8	↑	Langestraat	Stoelstraat	444
15:19	15:13	15:07	93,1		102,9	↗	Langestraat	Peperstraat	445
15:19	15:13	15:07	93,1		102,9	↑	Langestraat	Bapaumestraat	446
15:19	15:13	15:07	93,0		103,0	↑	Langestraat	kruisvest Kazernevest	447
15:19	15:13	15:07	93,0	Beweegbare Brug	103,0	🚶	Kruispoort - Brug / pont - Kruispoort Brug 2		448
15:19	15:13	15:07	93,0		103,0	⚠	Versmalling / narrowing		449
15:19	15:13	15:07	93,0		103,0	⚠	Buiten Kazernevest	Buiten Kruisvest Moerkerkse steenweg	450
15:19	15:13	15:07	93,0		103,0	🚲	4e Way in		451
15:20	15:13	15:07	92,9		103,1	⚠	Buiten Kazernevest	Maalstewg Z Kruispoortbrug	452
15:20	15:13	15:07	92,5		103,5	↑	Buiten Boninvest	Speelpleinlaan	453
15:21	15:14	15:08	91,8		104,2	⚠	Buiten Gentpoortvest	Gen Lemanlaan Gentpoortstr	454
15:22	15:15	15:09	91,3		104,7	⚠	Baron Ruzettelaan	B Katelijnevest	455
15:22	15:15	15:09	91,0		105,0	⚠	Middenberm / Central island	Wagenmakersstr	456
15:22	15:16	15:09	90,9		105,1	↑	Baron Ruzettelaan	Vrijheidsstr	457
15:23	15:16	15:10	90,8		105,2	↑	Baron Ruzettelaan	Wantestraat	458
15:23	15:16	15:10	90,7		105,3	↑	Baron Ruzettelaan	Lappersfortstr	459
15:23	15:16	15:10	90,5		105,5	⚠	Baron Ruzettelaan	Brugs Kerkhofstr Lappersfortstr	460
15:23	15:16	15:10	90,4		105,6	↑	Baron Ruzettelaan	Greenhillstr	461
15:23	15:16	15:10	90,4		105,6	⚠	Middenberm / Central island		462
15:24	15:17	15:10	90,1		105,9	⚠	Middenberm / Central island		463
15:24	15:17	15:10	90,1		105,9	↑	Baron Ruzettelaan	Oude Kortrijkstr	464







Km/u	Km/u	Km/u		locality	+	icon	Streetname	cross street	nr.
42	44	46	-						
15:24	15:17	15:11	89,7		106,3	↑	Baron Ruzettelaan	Benedictijnenstr	465
15:24	15:17	15:11	89,6		106,4	⚠	Middenberm / Central island		466
15:25	15:18	15:11	89,4		106,6	⚠	Middenberm / Central island	Doornhut Doornhut	467
15:25	15:18	15:11	89,3		106,7	⚠	Middenberm / Central island		468
15:25	15:18	15:11	89,3		106,7	🔄	Baron Ruzettelaan	Meulestee	469
15:25	15:18	15:12	89,1		106,9	↑	Baron Ruzettelaan	Vlaanderen Fietsroute	470
15:25	15:18	15:12	89,1		106,9	↑	Baron Ruzettelaan	Steenbruggedijk	471
15:25	15:18	15:12	89,0	Beweegbare Brug	107,0	🚶	Brug / pont - Steenbruggebrug		472
15:25	15:18	15:12	89,0		107,0	↑	Gaston Roelandsstraat N50	Vaardijkstraat	473
15:25	15:18	15:12	89,0		107,0	↑	Gaston Roelandsstraat N50	Westdijk	474
15:25	15:18	15:12	88,9		107,1	↑	Gaston Roelandsstraat N50	Laurierenhof	475
15:25	15:18	15:12	88,8	Opkomst lokale Ronde	107,2	⚠	Sint-Michielsestraat	Gaston Roelandsstr	476
15:26	15:19	15:12	88,6	Oostkamp	107,4	🚶	Brug Spoorweg / Pont CDF		477
15:26	15:19	15:12	88,6	Brugge	107,4	⚠	Versmalling / narrowing		478
15:26	15:19	15:13	88,5		107,5	🚶	Sint-Michielsestraat	De Zweehoek	479
15:26	15:19	15:13	88,4		107,6	🚶	Brug Spoorweg / Pont CDF		480
15:26	15:19	15:13	88,4		107,6	⚠	Versmalling / narrowing		481
15:26	15:19	15:13	88,4		107,6	⚠	Spoorwegstraat	Heidelbergstraat	482
15:26	15:19	15:13	88,4		107,6	🚲	5e Way out - Wedstrijd 6,5 km r.a / mobs 0,2 km r.d		483
15:26	15:19	15:13	88,3		107,7	↑	Spoorwegstraat	Gustaaf Vermeerschstr	484
15:26	15:19	15:13	88,2		107,8	↑	Spoorwegstraat	Gustaaf Baertstraat	485
15:27	15:20	15:13	87,8		108,2	↑	Spoorwegstraat	Sint-Michielslaan	486
15:27	15:20	15:13	87,8		108,2	↑	Spoorwegstraat	Parklaan	487
15:27	15:20	15:14	87,6		108,4	↑	Spoorwegstraat	Parklaan	488
15:27	15:20	15:14	87,4		108,6	🔄	Spoorwegstraat	Leiselestr Ten Briele	489
15:27	15:20	15:14	87,4		108,6	⚠	Versmallingen / Narrowing		490
15:28	15:21	15:14	87,2		108,8	↑	Spoorwegstraat	Dorpsstraat	491
15:28	15:21	15:15	86,9		109,1	↑	Spoorwegstraat	Groene Poortdreef	492
15:29	15:21	15:15	86,6		109,4	🚶	1e passage finish - 3 laps to go - 28,8 km		493
15:29	15:22	15:16	86,2		109,8	🔄	Spoorwegstraat	Boeveriestraat	494
15:29	15:22	15:16	86,1		109,9	⚠	Middenberm / Central island		495
15:29	15:22	15:16	86,1		109,9	🔄	Rijselstraat	Barrierstraat Kon A 1 laan	496
15:29	15:22	15:16	86,0		110,0	↑	Rijselstraat	Rijselstraat	497
15:30	15:23	15:16	85,8		110,2	↑	Rijselstraat	Rijselstraat	498
15:30	15:23	15:17	85,4		110,6	↑	Rijselstraat	Rijselstraat	499
15:30	15:23	15:17	85,3		110,7	↑	Rijselstraat	Dorpsstraat Kon Astridlaan	500
15:31	15:23	15:17	85,2		110,8	↑	Rijselstraat	Rijselstraat	501
15:31	15:24	15:17	85,0		111,0	↑	Rijselstraat	Ten boomgaard	502
15:31	15:24	15:17	85,0		111,0	↑	Rijselstraat	Witte molenstraat	503
15:31	15:24	15:17	84,9		111,1	↑	Rijselstraat	Tillegemstraat	504
15:31	15:24	15:17	84,8		111,2	↑	Rijselstraat	Ten Boomgaard	505
15:31	15:24	15:17	84,8		111,2	⚠	Versmallingen / Narrowing		506
15:31	15:24	15:18	84,6		111,4	↑	Rijselstraat	Alfons de Baeckestraat	507
15:32	15:24	15:18	84,5		111,5	↑	Rijselstraat	Park de Rode Poort	508
15:32	15:25	15:18	84,3		111,7	↑	Rijselstraat	Pierssensdreef	509
15:32	15:25	15:18	84,2		111,8	⚠	Versmallingen / Narrowing		510
15:32	15:25	15:18	84,1		111,9	↑	Rijselstraat	Sint Michielslaan	511
15:32	15:25	15:18	84,1		111,9	↑	Rijselstraat	Jagersstraat	512
15:33	15:26	15:19	83,6		112,4	↑	Rijselstraat	Kortbrugge	513
15:33	15:26	15:19	83,5		112,5	↑	Rijselstraat	Stokveldewijk	514
15:33	15:26	15:19	83,4		112,6	⚠	Middenberm / Central island		515
15:33	15:26	15:19	83,4		112,6	🔄	Rijselstraat	Oprit expressweg	516

Km/u	Km/u	Km/u		locality	+	icon	Streetname	cross street	nr.
42	44	46	-						
15:34	15:27	15:20	82,9		113,1		Heidelbergstraat	Heidelbergstraat	517
15:34	15:27	15:20	82,9		113,1		Middenberm / Central island		518
15:34	15:27	15:20	82,5		113,5		Heidelbergstraat	Rietlaan	519
15:34	15:27	15:20	82,5		113,5		Middenberm / Central island		520
15:35	15:27	15:20	82,4		113,6		Heidelbergstraat	Wagenbruggelaan	521
15:35	15:28	15:21	81,9		114,1		Lijsterbeekstraat	Heidelbergstraat	522
15:35	15:28	15:21	81,9		114,1		5e way in		523
15:35	15:28	15:21	81,9		114,1		Middenberm / Central island		524
15:35	15:28	15:21	81,8		114,2		Wulgenbroekstraat	Wulgenbroekstraat	525
15:38	15:30	15:23	80,1	Oostkamp	115,9		Boudewijnlaan	Poelstraat	526
15:38	15:31	15:24	79,7		116,3		Boudewijnlaan	Tulpenstraat	527
15:38	15:30	15:23	80,2		115,8		Loppemsestraat	Fabiolalaan Loppemsestr	528
15:39	15:31	15:25	79,3		116,7		Loppemsestraat	Korenstraat	529
15:39	15:32	15:25	79,1		116,9		Loppemsestraat	Azaleastraat Volderstraat	530
15:40	15:32	15:25	78,9		117,1		Loppemsestraat	Maclebergstraat	531
15:40	15:32	15:25	78,9		117,1		Walstraat	Rustoordstraat M Woodstr	532
15:40	15:32	15:25	78,7		117,3		Walstraat	Fonteinstr	533
15:40	15:33	15:26	78,4		117,6		Kortrijksestraat N50	Kortrijksestr Marechalstr	534
15:40	15:33	15:26	78,3		117,7		Kortrijksestraat N50	Molenstraat	535
15:41	15:33	15:26	78,2		117,8		Kortrijksestraat N50	Dalehof	536
15:41	15:33	15:26	78,1		117,9		Kortrijksestraat N50	Siemenslaan	537
15:41	15:33	15:26	78,1		117,9		Middenberm / Central island		538
15:41	15:33	15:26	78,1		117,9		Brug E40 / pont E40		539
15:41	15:33	15:26	78,0		118,0		Kortrijksestraat N50	Legendaledreef	540
15:41	15:33	15:26	77,9		118,1		Kortrijksestraat N50	Jan Breidelstraat Larestraat	541
15:41	15:33	15:26	77,8		118,2		Kortrijksestraat N50	Kortrijksestr.	542
15:41	15:34	15:27	77,6		118,4		Kortrijksestraat N50	Nieuwenhovelaan	543
15:42	15:34	15:27	77,4		118,6		Kortrijksestraat N50	Nieuwburgstr.	544
15:42	15:34	15:27	77,4	Litterzone 3	118,6		Litterzone 3		545
15:43	15:35	15:28	76,8	End Litterzone 3	119,2		End Litterzone 3		546
15:43	15:35	15:28	76,8		119,2		Kortrijksestraat N50	Nieuwburgstr.	547
15:43	15:35	15:28	76,6		119,4		Kortrijksestraat N50	Hogendaledreef	548
15:44	15:36	15:29	75,7		120,3		Kortrijksestraat N50	Bosdreef	549
15:45	15:37	15:30	75,0		121,0		Kortrijksestraat N50	Lariksreef	550
15:46	15:38	15:31	74,7		121,3		Kortrijksestraat N50	Woestendreef	551
15:46	15:38	15:31	74,2		121,8		Middenberm / Central island		552
15:46	15:38	15:31	74,2		121,8		Kortrijksestraat N50	Veldhoekstr.	553
15:47	15:39	15:31	74,0		122,0		Kortrijksestraat N50	Beekstraat	554
15:47	15:39	15:31	74,0		122,0		Kortrijksestraat N50	Kerkstraat	555
15:47	15:39	15:32	73,8		122,2		Kortrijksestraat N50	Rooiveldstr De Knok	556
15:47	15:39	15:32	73,5		122,5		Kortrijksestraat N50	Terluchtestr;	557
15:47	15:39	15:32	73,5		122,5		Kortrijksestraat N50	Akkerstr.	558
15:48	15:40	15:33	72,9		123,1		Proosdijstraat	Kortrijksestr St elooistr	559
15:50	15:42	15:34	71,9		124,1		Proosdijstraat	Korte akkerstr.	560
15:50	15:42	15:34	71,7		124,3		Proosdijstraat	Magerbossen	561
15:50	15:42	15:35	71,6		124,4		Middenberm / Central island		562
15:51	15:43	15:35	71,1		124,9		Proosdijstraat	Scharest Scharest	563
15:51	15:43	15:36	70,7		125,3		Proosdijstraat	Proosdijstr	564
15:52	15:44	15:37	69,9		126,1		Proosdijstraat	Sterredreef	565
15:53	15:44	15:37	69,8		126,2		Proosdijstraat	Breeweg	566
15:53	15:45	15:37	69,6		126,4		Middenberm / Central island		567
15:53	15:45	15:37	69,6		126,4		Proosdijstraat	Kraaiveldstr	568

Km/u	Km/u	Km/u		locality	+	icon	Streetname	cross street	nr.
42	44	46	-						
15:53	15:45	15:37	69,5		126,5	↑	Proosdijstraat	Smisshof	569
15:53	15:45	15:37	69,5		126,5	↑	Proosdijstraat	Gagelstraat	570
15:53	15:45	15:38	69,3		126,7	↑	Proosdijstraat	Proosdijstr	571
15:53	15:45	15:38	69,2		126,8	↑	Proosdijstraat	Wastinestr Muntestr	572
15:54	15:45	15:38	69,1		126,9	↑	Proosdijstraat	Rapaertstraat	573
15:54	15:45	15:38	69,0		127,0	↑	Proosdijstraat	Proosdijstr	574
15:54	15:46	15:38	68,8		127,2	⚠	Middenberm / Central island		575
15:54	15:46	15:38	68,6		127,4	↑	Proosdijstraat	Proosdijstr	576
15:55	15:46	15:39	68,3		127,7	↑	Proosdijstraat	Proosdijstr	577
15:55	15:47	15:39	68,1		127,9	⚠	Middenberm / Central island		578
15:55	15:47	15:39	68,0		128,0	↩	Lodistraat	Proosdijstr Lodistr	579
15:55	15:47	15:39	68,0		128,0	⚠	Middenberm / Central island		580
15:57	15:49	15:41	66,7		129,3	↑	Hertsbergestraat	Papenvijverstr Hazelaarstr	581
15:58	15:50	15:42	66,0		130,0	↑	Hertsbergestraat	Stuiversstr	582
15:59	15:50	15:42	65,6		130,4	↑	Hertsbergestraat	Kampveldstr	583
15:59	15:50	15:43	65,5		130,5	↑	Hertsbergestraat	Erkegemstr	584
15:59	15:50	15:43	65,4		130,6	↑	Hertsbergestraat	Rietkraagstraat	585
15:59	15:51	15:43	65,2		130,8	↑	Hertsbergestraat	Wollestraat	586
15:59	15:51	15:43	65,0		131,0	↑	Hertsbergestraat	Walbrugstr	587
16:00	15:51	15:43	64,8		131,2	⚠	Kapellestraat	Uitrit E40	588
16:00	15:52	15:44	64,5		131,5	⚠	Brug E40 / pont E40		589
16:00	15:52	15:44	64,3		131,7	↑	Kapellestraat	Uitrit E40	590
16:01	15:52	15:44	64,0		132,0	⚠	Middenberm / Central island		591
16:01	15:53	15:45	63,8		132,2	🔄	Gruuthuselaan	Siemenslaan Kapellestr	592
16:02	15:53	15:46	63,2		132,8	↑	Gruuthuselaan	Hogedreef	593
16:02	15:53	15:46	63,2		132,8	🔄	Albrecht Rodenbachstraat	Stationsstr Stationsstr	594
16:03	15:54	15:46	62,7		133,3	⚠	Middenberm / Central island		595
16:03	15:55	15:47	62,3		133,7	↑	Albrecht Rodenbachstraat	Guido Gezellestr	596
16:04	15:55	15:47	62,1		133,9	↑	Albrecht Rodenbachstraat	Stijn Streuvelsstr	597
16:04	15:55	15:47	61,9		134,1	↑	Albrecht Rodenbachstraat	Kwade Plasstr	598
16:04	15:55	15:47	61,9		134,1	🔄	Brugsestraat	Brugsestraat	599
16:04	15:56	15:48	61,5		134,5	↑	Brugsestraat	Emiel Welvaertstr	600
16:05	15:56	15:48	61,3		134,7	↑	Brugsestraat	Zwartegatsr	601
16:05	15:57	15:49	60,8		135,2	⚠	Brug Spoorweg - Pont CDF		602
16:06	15:57	15:49	60,4		135,6	⚠	Middenberm / Central island		603
16:06	15:57	15:49	60,4		135,6	↑	Gaston Roelandsstraat N50	Kanaalstraat	604
16:06	15:57	15:49	60,3		135,7	↑	Gaston Roelandsstraat N50	Floralienstraat	605
16:07	15:58	15:50	59,9		136,1	⚠	Sint-Michielsestraat	Gaston Roelandsstr	606
16:07	15:58	15:50	59,7		136,3	⚠	Brug Spoorweg / Pont CDF		607
16:07	15:58	15:50	59,7	Brugge	136,3	⚠	versmalling / narrowing		608
16:07	15:58	15:50	59,6		136,4	🟢	Sint-Michielsestraat		609
16:07	15:58	15:50	59,5		136,5	⚠	Brug Spoorweg / Pont CDF		610
16:07	15:58	15:50	59,5		136,5	⚠	versmalling / narrowing		611
16:07	15:58	15:50	59,5		136,5	⚠	Spoorwegstraat		612
16:07	15:58	15:50	59,5		136,5	🚲	6e Way out - Wedstrijd 6,5 km r.a / mobs 0,2 km r.d		613
16:07	15:59	15:50	59,4		136,6	↑	Spoorwegstraat		614
16:08	15:59	15:51	59,3		136,7	↑	Spoorwegstraat		615
16:08	15:59	15:51	58,9		137,1	↑	Spoorwegstraat		616
16:08	15:59	15:51	58,9		137,1	↑	Spoorwegstraat		617
16:08	16:00	15:51	58,7		137,3	↑	Spoorwegstraat		618
16:09	16:00	15:52	58,5		137,5	🔄	Spoorwegstraat		619
16:09	16:00	15:52	58,5		137,5	⚠	versmalling / narrowing		620

Km/u	Km/u	Km/u		locality	+	icon	Streetname	cross street	nr.
42	44	46	-						
16:09	16:00	15:52	58,3		137,7	↑	Spoorwegstraat		621
16:09	16:00	15:52	58,0		138,0	↑	Spoorwegstraat		622
16:10	16:01	15:53	57,6		138,4	⊘	2e passage finish - 2 laps to go - 28,8km		623
16:10	16:01	15:53	57,3		138,7	↻	Spoorwegstraat		624
16:11	16:02	15:53	57,2		138,8	⚠	Middenberm / Îlot central / central island		625
16:11	16:02	15:53	57,2		138,8	↻	Rijselstraat		626
16:12	16:03	15:55	55,9		140,1	⚠	versmalling / narrowing		627
16:13	16:04	15:56	55,3		140,7	⚠	versmalling / narrowing		628
16:14	16:05	15:57	54,5		141,5	⚠	Middenberm / Central island		629
16:14	16:05	15:57	54,5		141,5	↻	Rijselstraat		630
16:15	16:06	15:58	54,0		142,0	⚠	Heidelbergstraat		631
16:15	16:06	15:58	54,0		142,0	⚠	Middenberm / Central island		632
16:16	16:06	15:58	53,6		142,4	⚠	Middenberm / Central island		633
16:17	16:07	15:59	53,0		143,0	↻	Lijsterbeekstraat		634
16:17	16:07	15:59	53,0		143,0	🚲	6e way in		635
16:17	16:07	15:59	53,0		143,0	⚠	Middenberm / Central island		636
16:17	16:07	15:59	52,9		143,1	↻	Wulgenbroekstraat		637
16:19	16:10	16:01	51,2		144,8	↑	Boudewijnlaan		638
16:19	16:10	16:01	51,3	Oostkamp	144,7	↶	Loppemsestraat		639
16:21	16:11	16:03	50,0		146,0	↻	Walstraat		640
16:21	16:12	16:03	49,8		146,2	↑	Walstraat		641
16:22	16:12	16:03	49,5		146,5	↻	Kortrijksestraat N50		642
16:22	16:12	16:04	49,2		146,8	↻	Kortrijksestraat N50		643
16:22	16:12	16:04	49,2		146,8	⚠	Middenberm / Central island		644
16:22	16:12	16:04	49,2		146,8	⚖	Brug E40 / pont E40		645
16:23	16:13	16:05	48,5	Litterzone 4	147,5	🗑	Litterzone 4		646
16:24	16:14	16:05	47,9	End Litterzone 4	148,1	🗑	End Litterzone 4		647
16:24	16:14	16:05	47,9		148,1	↑	Kortrijksestraat N50		648
16:28	16:18	16:09	45,3		150,7	⚠	Middenberm / Central island		649
16:29	16:20	16:11	44,0		152,0	⚠	Proosdijstraat		650
16:31	16:21	16:12	42,7		153,3	⚠	Middenberm / Central island		651
16:34	16:24	16:15	40,7		155,3	⚠	Middenberm / Central island		652
16:35	16:25	16:16	39,9		156,1	⚠	Middenberm / Central island		653
16:36	16:26	16:17	39,2		156,8	⚠	Middenberm / Central island		654
16:36	16:26	16:17	39,1		156,9	↶	Lodistraat		655
16:36	16:26	16:17	39,1		156,9	⚠	Middenberm / Central island		656
16:41	16:31	16:21	35,9		160,1	⚠	Kapellestraat		657
16:41	16:31	16:22	35,6		160,4	⚖	Brug E40 / pont E40		658
16:42	16:32	16:22	35,1		160,9	⚠	Middenberm / Central island		659
16:42	16:32	16:22	34,9		161,1	↻	Gruuthuselaan		660
16:43	16:33	16:23	34,3		161,7	↻	Albrecht Rodenbachstraat		661
16:44	16:33	16:24	33,8		162,2	⚠	Middenberm / Central island		662
16:45	16:35	16:25	33,0		163,0	↻	Brugsestraat		663
16:47	16:36	16:26	31,9		164,1	⚖	Brug Spoorweg - Pont CDF		664
16:47	16:37	16:27	31,5		164,5	⚠	Middenberm / Central island		665
16:48	16:37	16:28	31,0		165,0	⚠	Sint-Michielsestraat		666
16:48	16:38	16:28	30,8		165,2	⚖	Brug Spoorweg / Pont CDF		667
16:48	16:38	16:28	30,8	Brugge	165,2	⚠	versmalling / narrowing		668
16:48	16:38	16:28	30,7		165,3	↻	Sint-Michielsestraat		669
16:49	16:38	16:28	30,6		165,4	⚖	Brug Spoorweg / Pont CDF		670
16:49	16:38	16:28	30,6		165,4	⚠	versmalling / narrowing		671
16:49	16:38	16:28	30,6		165,4	⚠	Spoorwegstraat		672

Km/u	Km/u	Km/u		locality	+	icon	Streetname	cross street	nr.
42	44	46	-						
16:49	16:38	16:28	30,6		165,4		7e Way out - Wedstrijd 6,5 km r.a / mobs 0,2 km r.d		673
16:50	16:39	16:29	29,6		166,4		Spoorwegstraat		674
16:51	16:40	16:30	28,8		167,2		3e passage finish - 1 laps to go - 28,8km		675
16:52	16:41	16:31	28,5		167,5		Spoorwegstraat		676
16:52	16:41	16:31	28,4		167,6		Middenberm / Îlot central / central island		677
16:52	16:41	16:31	28,4		167,6		Rijselstraat		678
16:54	16:43	16:33	27,1		168,9		versmalling / narrowing		679
16:54	16:43	16:33	26,5		169,5		versmalling / narrowing		680
16:56	16:45	16:34	25,7		170,3		Middenberm / Central island		681
16:56	16:45	16:34	25,7		170,3		Rijselstraat		682
16:56	16:45	16:35	25,2		170,8		Heidelbergstraat		683
16:56	16:45	16:35	25,2		170,8		Middenberm / Central island		684
16:57	16:46	16:36	24,8		171,2		Middenberm / Central island		685
16:58	16:47	16:36	24,2		171,8		Lijsterbeekstraat		686
16:58	16:47	16:36	24,2		171,8		6e way in		687
16:58	16:47	16:36	24,2		171,8		Middenberm / Central island		688
16:58	16:47	16:37	24,1		171,9		Wulgenbroekstraat		689
17:00	16:49	16:39	22,4	Oostkamp	173,6		Boudewijnlaan		690
17:00	16:49	16:39	22,5		173,5		Loppemsestraat		691
17:02	16:51	16:40	21,2		174,8		Walstraat		692
17:02	16:51	16:41	21,0		175,0		Walstraat		693
17:03	16:51	16:41	20,7		175,3		Kortrijksestraat N50		694
17:03	16:52	16:41	20,4		175,6		Kortrijksestraat N50		695
17:03	16:52	16:41	20,4		175,6		Middenberm / Central island		696
17:03	16:52	16:41	20,4		175,6		Brug E40 / pont E40		697
17:04	16:53	16:42	19,7	Litterzone 5	176,3		Litterzone 5		698
17:05	16:54	16:43	19,1	End Litterzone 5	176,9		End Litterzone 5		699
17:05	16:54	16:43	19,1		176,9		Kortrijksestraat N50		700
17:09	16:57	16:46	16,5		179,5		Middenberm / Central island		701
17:11	16:59	16:48	15,2		180,8		Proosdijstraat		702
17:12	17:01	16:50	13,9		182,1		Middenberm / Central island		703
17:15	17:03	16:52	11,9		184,1		Middenberm / Central island		704
17:16	17:04	16:53	11,1		184,9		Middenberm / Central island		705
17:17	17:05	16:54	10,4		185,6		Middenberm / Central island		706
17:18	17:06	16:55	10,3		185,7		Lodistraat		707
17:18	17:06	16:55	10,3		185,7		Middenberm / Central island		708
17:22	17:10	16:59	7,1		188,9		Kapellestraat		709
17:23	17:10	16:59	6,8		189,2		Brug E40 / pont E40		710
17:23	17:11	17:00	6,3		189,7		Middenberm / Central island		711
17:24	17:11	17:00	6,1		189,9		Gruuthuselaan		712
17:24	17:12	17:01	5,5		190,5		Albrecht Rodenbachstraat		713
17:25	17:13	17:01	5,0		191,0		Middenberm / Central island		714
17:26	17:14	17:02	4,2		191,8		Brugsestraat		715
17:28	17:15	17:04	3,1		192,9		Brug Spoorweg - Pont CDF		716
17:28	17:16	17:04	2,7		193,3		Middenberm / Central island		717
17:29	17:17	17:05	2,2		193,8		Sint-Michielsestraat		718
17:29	17:17	17:05	2,0		194,0		Brug Spoorweg / Pont CDF		719
17:29	17:17	17:05	2,0	Brugge	194,0		versmalling / narrowing		720
17:30	17:17	17:05	1,9		194,1		Sint-Michielsestraat		721
17:30	17:17	17:06	1,8		194,2		Brug Spoorweg / Pont CDF		722
17:30	17:17	17:06	1,8		194,2		versmalling / narrowing		723
17:30	17:17	17:06	1,8		194,2		Spoorwegstraat		724

Km/u	Km/u	Km/u		locality	+	icon	Streetname	cross street	nr.
42	44	46	-						
17:31	17:18	17:07	1,0		195,0		7e Way out - Wedstrijd 6,5 km r.a / mobs 0,2 km r.d		725
17:31	17:18	17:07	1,0		195,0		Final km		726
17:31	17:18	17:07	0,9		195,1		Spoorwegstraat		727
17:31	17:18	17:07	0,8		195,2		versmalling / narrowing		728
17:32	17:19	17:07	0,4		195,6		Deviation	Groene Poort	729
17:32	17:20	17:08	0,0		196,0		Finish		730