











































Version:		30/04/2024				<h1>Baloise Belgium Tour 2024</h1> <p>Stage 4 - Durbuy - Durbuy</p>				
Event date		15.06.2024								
Start		12:55								
Neutral speed		30								
Km/u	Km/u	Km/u	-	locality	+	icon	Streetname	cross street	nr.	
40	42	44	-							
12:55	12:55	12:55	2,5	Durbuy	0,0		START NEUTRALIZATION	Avenue Hubert Phillipart	1	
12:55	12:55	12:55	2,4		0,1		Avenue Hubert Phillipart		2	
12:55	12:55	12:55	2,4		0,1		Avenue Hubert Phillipart	Rue des Récollectines	3	
12:55	12:55	12:55	2,3		0,2		Avenue Hubert Phillipart	Rue Jean de Bohême	4	
12:55	12:55	12:55	2,3		0,2		Place aux Foires	Avenue Hubert Phillipart	5	
12:55	12:55	12:55	2,2		0,3		Place aux Foires	Place aux Foires	6	
12:55	12:55	12:55	2,1		0,4		Rue du Comte Théodule d'Ursel	Rue du Comte Théodule d'Ursel	7	
12:55	12:55	12:55	2,1		0,4		Rue du Comte Théodule d'Ursel	Place aux Foires	8	
12:55	12:55	12:55	2,1		0,4		Rue du Comte Théodule d'Ursel	Voi de Halage	9	
12:55	12:55	12:55	2,0		0,5		Rue du Comte Théodule d'Ursel	Neuve Voie	10	
12:58	12:58	12:58	0,9		1,6		Rue du Comte Théodule d'Ursel	Rue du Ry de Savon	11	
12:58	12:58	12:58	0,9		1,6		Rue du Ry de Savon		12	
12:59	12:59	12:59	0,1		2,4		Rue d'Andenne	Rue de Lantigné	13	
13:00	13:00	13:00	0,0		2,5		END NEUTRALIZATION	Pont d'Ourthe	14	
13:00	13:00	13:00	177,0		0,0		OFFICIAL START	Pont d'Ourthe	15	
13:00	13:00	13:00	176,9		0,1		Rue d'Andenne	Rue Lamorteau	16	
13:00	13:00	13:00	176,9		0,1		Champ des Hêtres	Rue d'Andenne	17	
13:00	13:00	13:00	176,9		0,1		Versmalling / rétrécissement / Narrowing		18	
13:00	13:00	13:00	176,9	Beklimming / Climb	0,1		Côte - Champs des Hêtres - 2100m - AVG 2,7%		19	
13:00	13:00	13:00	176,6		0,4		Champ des Hêtres	Champ des Hêtres	20	
13:03	13:03	13:02	174,9		2,1		Rue des Longs Bâtis	Rue des Longs Bâtis	21	
13:03	13:03	13:03	174,7		2,3		Rue des Longs Bâtis	Rue du Chêne à la Mouche	22	
13:04	13:04	13:04	174,0		3,0		Petite Somme		23	
13:05	13:05	13:04	173,4		3,6		Rue des Basses	Petite Somme	24	
13:05	13:05	13:04	173,4	Beklimming / Climb	3,6		Côte - Petite Sommes - 2200m - AVG 5,8%		25	
13:05	13:05	13:05	173,2		3,8		Rue des Basses	Rue des Basses	26	
13:05	13:05	13:05	173,1		3,9		Rue des Basses	Plateau du Soleil	27	
13:06	13:05	13:05	172,9		4,2		Rue des Basses	Domaine de Bellevue	28	
13:07	13:07	13:06	172,1		4,9		Tige Bois de Gras	Rue Sir Hugh Fraser of Lovat	29	
13:08	13:08	13:08	171,1		5,9		Afdaling / Descente / Descend		30	
13:10	13:10	13:09	169,7		7,3		Tier de Viné	Tier de Viné	31	
13:11	13:10	13:10	169,6		7,4		Tier de Viné	Chem. Du Champ Mahay	32	
13:11	13:10	13:10	169,6		7,4		Tier de Viné	Rue des Gueuvelettes	33	
13:11	13:10	13:10	169,4		7,6		Route d'Oneux	Tier de Viné	34	
13:12	13:11	13:11	168,8		8,2		Route d'Oneux	Chem. Du Champ Mahay	35	
13:14	13:13	13:12	167,6		9,4		Chemin de la Croix de Pierre		36	
13:15	13:14	13:14	166,6		10,4		Rue du Poteau	Route d'Amas   R. De Longueville	37	
13:16	13:15	13:14	166,3		10,7		N814	N814	38	
13:16	13:15	13:14	166,3		10,7		Afdaling / Descente / Descend		39	
13:18	13:17	13:16	164,8		12,2		A l'Eau	N638	40	
13:19	13:19	13:18	163,7		13,3		A l'Eau	Tier des Résimont	41	
13:19	13:19	13:18	163,7		13,3		A l'Eau	Chera Monseu	42	
13:20	13:19	13:18	163,2		13,8		A l'Eau	Chemin de la Maladrée	43	
13:21	13:20	13:19	162,6	Ouffet	14,4		Néblon-le-Moulin - N638	Néblon-le-Moulin - N638	44	
13:28	13:27	13:25	158,1		18,9		Néblon-le-Moulin - N639		45	
13:28	13:27	13:25	158,1		18,9		Versmalling / rétrécissement / Narrowing		46	
13:28	13:27	13:25	158,0	Durbuy	19,0		Hermanne	Néblon-le-Pierreux	47	

Km/u	Km/u	Km/u	-	locality	+	icon	Streetname	cross street	nr.
40	42	44							
13:28	13:27	13:25	158,0	Beklimming / Climb	19,0		Côte de Hermanne - 2200m - AVG. 5,8%		48
13:30	13:29	13:27	156,7		20,3		Hermanne		49
13:31	13:30	13:28	155,8		21,2		Petit Houmart	Hermanne	50
13:31	13:30	13:29	155,7		21,3		Petit Houmart	Petit Houmart	51
13:31	13:30	13:29	155,7		21,3		Afdaling / Descente / Descend		52
13:32	13:31	13:29	155,2		21,8		Petit Houmart	Petit Houmart	53
13:32	13:31	13:29	155,1		21,9		Petit Houmart	Petit Houmart	54
13:33	13:31	13:30	154,8		22,2		Grand Houmart	Grand Houmart	55
13:33	13:31	13:30	154,7		22,3		Grand Houmart	Grand Houmart	56
13:35	13:34	13:32	153,1		23,9		Longueville		57
13:36	13:34	13:33	152,6		24,4		Coquaimont	Longueville	58
13:37	13:35	13:33	152,2		24,8		Coquaimont	Coquaimont	59
13:38	13:36	13:34	151,6		25,4		Coquaimont	La Haisse	60
13:38	13:37	13:35	151,1		25,9		Coquaimont	Exit école Les Monts	61
13:39	13:37	13:35	150,9		26,1		Rue de la Laiterie	Grand Houmart	62
13:39	13:38	13:36	150,4		26,6		Rue Christophe Theate - N831	Rue de Presseux	63
13:40	13:38	13:36	150,1		26,9		Rue de l'Abbé Deldef - N831		64
13:41	13:39	13:37	149,6		27,4		Rue de l'Abbé Deldef	Rue de la Cure	65
13:41	13:39	13:37	149,5		27,5		Rue de l'Abbé Deldef	Rue de Presseux	66
13:41	13:39	13:37	149,5		27,5		Rue des Amordins - N833	Chemin des Mines - N813	67
13:41	13:39	13:38	149,1		27,9		Rue des Amordins	Rue de la Fontaine	68
13:42	13:40	13:38	148,6		28,4		Rue des Amordins	Val Mèlèye	69
13:42	13:40	13:38	148,6		28,4		Afdaling / Descente / Descend		70
13:44	13:42	13:40	147,3		29,7		Rue des Métiers, N833	Rue des Métiers	71
13:46	13:44	13:42	145,9		31,1		Fond de Vedeur, N833	Warre, N813	72
13:46	13:44	13:42	145,9		31,1		Fond de Vedeur, N833	Avenue Louis de Loncin	73
13:47	13:45	13:43	145,3		31,7		Fond de Vedeur, N833	Av. Louis de Loncin   R. de la Haie Himbe	74
13:47	13:45	13:43	145,3		31,7		Pont L'Ourthe		75
13:47	13:45	13:43	145,3		31,7		Kasseistrook / secteur pavés / Cobblestones		76
13:47	13:45	13:43	145,3		31,7		Rue du Comte Théodule d'Ursel	Av. Hubert Philipart	77
13:47	13:45	13:43	145,2		31,8		Rue du Comte Théodule d'Ursel	Rue des Récollets	78
13:47	13:45	13:43	145,1		31,9		Rue du Comte Théodule d'Ursel	Rue Jean de Bohême	79
13:47	13:45	13:43	145,3		31,7		Rue du Comte Théodule d'Ursel	Rue de la Vieille Halle	80
13:47	13:45	13:43	145,3		31,7		Rue du Comte Théodule d'Ursel	Place aux Foires	81
13:47	13:45	13:43	145,1		31,9		Rue du Comte Théodule d'Ursel	Place aux Foires	82
13:48	13:45	13:43	145,0		32,0		Rue du Comte Théodule d'Ursel	Voi de Halage	83
13:47	13:45	13:43	145,1		31,9		Neuve Voie	Rue du Comte Théodule d'Ursel	84
13:47	13:45	13:43	145,1	Beklimming / Climb	31,9		Mur de Durbuy - 1200m - Avg 6,2%		85
13:48	13:46	13:44	144,7		32,3		Neuve Voie	Tier Moreau	86
13:48	13:46	13:44	144,7		32,3		Rue du Gibet	Neuve Voie	87
13:48	13:46	13:44	144,5		32,5		1e passage finish - 4 laps to go (36,1km)		88
13:49	13:46	13:44	144,2		32,8		Rue du Gibet	Exit camping	89
13:50	13:47	13:45	143,5		33,5		Rue du Gibet	Tier de Rome	90
13:50	13:48	13:45	143,3	Durbuy	33,7		Rue de Rome - N983	Chemin du Hasard	91
13:51	13:48	13:46	143,0		34,0		Rue de Rome - N983	Exit parking Adventure Valley	92
13:51	13:48	13:46	143,0		34,0		Rue de Lantigné - N983		93
13:51	13:48	13:46	142,9	Litterzone	34,1		Litterzone		94
13:52	13:49	13:47	142,3	END - Litterzone	34,7		END - Litterzone		95
13:52	13:50	13:47	142,0		35,0		Rue de Lantigné - N984	Rue de Chaplis   Rue des Zones	96
13:52	13:50	13:48	141,8		35,2		Rue de Lantigné - N985	Rue de Givet	97

Km/u	Km/u	Km/u	-	locality	+	icon	Streetname	cross street	nr.
40	42	44							
13:53	13:50	13:48	141,6		35,4		Rue de Lantigné - N985	Vieux Mont   Tier d' Acneye	98
13:53	13:51	13:48	141,2		35,8		Rue d'Andenne - N983		99
13:54	13:51	13:49	140,9		36,1		Rue d'Andenne - N983	Pont d'Ourthe	100
13:54	13:51	13:49	140,9		36,1		Rue d'Andenne	Rue Lamorteau	101
13:54	13:51	13:49	140,9		36,1		Champ des Hêtres	Rue d'Andenne	102
13:54	13:51	13:49	140,9		36,1		Versmalling / rétrécissement / Narrowing		103
13:54	13:51	13:49	140,9	Beklimming / Climb	36,1		Côte - Champs des Hêtres - 2100m - AVG 2,7%		104
13:54	13:52	13:49	140,6		36,4		Champ des Hêtres	Champ des Hêtres	105
13:57	13:54	13:51	138,9		38,1		Rue des Longs Bâtis	Rue des Longs Bâtis	106
13:57	13:54	13:52	138,7		38,3		Rue des Longs Bâtis	Rue du Chêne à la Mouche	107
13:58	13:55	13:53	138,0		39,0		Petite Somme		108
13:59	13:56	13:54	137,4		39,6		Rue des Basses	Petite Somme	109
13:59	13:56	13:54	137,4	Beklimming / Climb	39,6		Côte - Petite Sommes - 2200m - AVG 5,8%		110
13:59	13:56	13:54	137,2		39,8		Rue des Basses	Rue des Basses	111
13:59	13:57	13:54	137,1		39,9		Rue des Basses	Plateau du Soleil	112
14:00	13:57	13:54	136,9		40,2		Rue des Basses	Domaine de Bellevue	113
14:01	13:58	13:55	136,3		40,7		Tige Bois de Gras	Rue Sir Hugh Fraser of Lovat	114
14:03	14:00	13:57	135,0	SUPER8 CHECKPOINT 1	42,0		SUPER8 CHECKPOINT 1	Top - Net voor Boerderij	115
14:03	14:00	13:57	134,8		42,2		Afdaling / Descente / Descend		116
14:04	14:01	13:58	133,9		43,1		Tier de Viné	Tier de Viné	117
14:04	14:01	13:58	133,8		43,2		Tier de Viné	Chem. Du Champ Mahay	118
14:04	14:01	13:58	133,8		43,2		Tier de Viné	Rue des Gueuvelettes	119
14:05	14:02	13:59	133,6		43,4		Route d'Oneux	Tier de Viné	120
14:06	14:02	14:00	133,0		44,0		Route d'Oneux	Chem. Du Champ Mahay	121
14:07	14:04	14:01	131,8		45,2		Chemin de la Croix de Pierre		122
14:09	14:06	14:03	130,8		46,2		Rue du Poteau	Route d'Amas   R. De Longueville	123
14:09	14:06	14:03	130,5		46,5		N814	N814	124
14:09	14:06	14:03	130,5		46,5		Afdaling / Descente / Descend		125
14:12	14:08	14:05	129,0		48,0		A l'Eau	N638	126
14:13	14:10	14:06	127,9		49,1		A l'Eau	Tier des Résimont	127
14:13	14:10	14:06	127,9		49,1		A l'Eau	Chera Monseu	128
14:14	14:10	14:07	127,4		49,6		A l'Eau	Chemin de la Maladrée	129
14:15	14:11	14:08	126,8	Ouffet	50,2		Néblon-le-Moulin - N638	Néblon-le-Moulin - N638	130
14:22	14:18	14:14	122,3		54,7		Néblon-le-Moulin - N639		131
14:22	14:18	14:14	122,3		54,7		Versmalling / rétrécissement / Narrowing		132
14:22	14:18	14:14	122,2	Durbuy	54,8		Hermanne	Néblon-le-Pierreux	133
14:22	14:18	14:14	122,2	Beklimming / Climb	54,8		Côte de Hermanne - 2200m - AVG. 5,8%		134
14:24	14:20	14:16	120,9		56,1		Hermanne		135
14:25	14:21	14:17	120,0		57,0		Petit Houmart	Hermanne	136
14:25	14:21	14:17	119,9		57,1		Petit Houmart	Petit Houmart	137
14:25	14:21	14:17	119,9		57,1		Afdaling / Descente / Descend		138
14:26	14:22	14:18	119,4		57,6		Petit Houmart	Petit Houmart	139
14:26	14:22	14:18	119,3		57,7		Petit Houmart	Petit Houmart	140
14:27	14:22	14:19	119,0		58,0		Grand Houmart	Grand Houmart	141
14:27	14:23	14:19	118,9		58,1		Grand Houmart	Grand Houmart	142
14:29	14:25	14:21	117,3		59,7		Longueville		143
14:30	14:26	14:22	116,8		60,2		Coquaimont	Longueville	144
14:30	14:26	14:22	116,4		60,6		Coquaimont	Coquaimont	145
14:31	14:27	14:23	115,8		61,2		Coquaimont	La Haisse	146
14:32	14:28	14:24	115,3		61,7		Coquaimont	Exit école Les Monts	147



Km/u	Km/u	Km/u	-	locality	+	icon	Streetname	cross street	nr.
40	42	44							
14:32	14:28	14:24	115,1		61,9		Rue de la Laiterie	Grand Houmart	148
14:33	14:29	14:25	114,6		62,4		Rue Christophe Theate - N831	Rue de Presseux	149
14:34	14:29	14:25	114,3		62,7		Rue de l'Abbé Deldef - N831		150
14:34	14:30	14:26	113,8		63,2		Rue de l'Abbé Deldef	Rue de la Cure	151
14:34	14:30	14:26	113,7		63,3		Rue de l'Abbé Deldef	Rue de Presseux	152
14:34	14:30	14:26	113,7		63,3		Rue des Amordins - N833	Chemin des Mines - N813	153
14:35	14:31	14:26	113,3		63,7		Rue des Amordins	Rue de la Fontaine	154
14:36	14:31	14:27	112,8		64,2		Rue des Amordins	Val Mèlèye	155
14:36	14:31	14:27	112,8		64,2		Afdaling / Descente / Descend		156
14:38	14:33	14:29	111,5		65,5		Rue des Métiers, N833	Rue des Métiers	157
14:40	14:35	14:31	110,1		66,9		Fond de Vedeur, N833	Warre, N813	158
14:40	14:35	14:31	110,1		66,9		Fond de Vedeur, N833	Avenue Louis de Loncin	159
14:41	14:36	14:32	109,5		67,5		Fond de Vedeur, N833	Av. Louis de Loncin   R. de la Haie Himbe	160
14:41	14:36	14:32	109,5		67,5		Pont L'Ourthe		161
14:41	14:36	14:32	109,5		67,5		Kasseistrook / secteur pavés / Cobblestones		162
14:41	14:36	14:32	109,5		67,5		Rue du Comte Théodule d'Ursel	Av. Hubert Philipart	163
14:41	14:36	14:32	109,4		67,6		Rue du Comte Théodule d'Ursel	Rue des Récollets	164
14:41	14:36	14:32	109,3		67,7		Rue du Comte Théodule d'Ursel	Rue Jean de Bohême	165
14:41	14:36	14:32	109,5		67,5		Rue du Comte Théodule d'Ursel	Rue de la Vieille Halle	166
14:41	14:36	14:32	109,5		67,5		Rue du Comte Théodule d'Ursel	Place aux Foires	167
14:41	14:36	14:32	109,3		67,7		Rue du Comte Théodule d'Ursel	Place aux Foires	168
14:41	14:36	14:32	109,2		67,8		Rue du Comte Théodule d'Ursel	Voi de Halage	169
14:42	14:37	14:32	108,9		68,1		Neuve Voie	Rue du Comte Théodule d'Ursel	170
14:42	14:37	14:32	108,9	Beklimming / Climb	68,1		Mur de Durbuy - 1200m - Avg 6,2%		171
14:42	14:37	14:33	108,7		68,3		Neuve Voie	Tier Moreau	172
14:42	14:37	14:33	108,6		68,4		Rue du Gibet	Neuve Voie	173
14:42	14:38	14:33	108,4		68,6		2e passage finish - 3 laps to go (36,1km)		174
14:44	14:39	14:35	107,2	Durbuy	69,8		Rue de Rome - N983		175
14:45	14:40	14:35	106,9		70,1		Rue de Lantigné - N983		176
14:45	14:40	14:35	106,9	Litterzone	70,1		Litterzone		177
14:46	14:41	14:36	106,3	END - Litterzone	70,7		END - Litterzone		178
14:47	14:42	14:38	105,1		71,9		Rue d'Andenne - N983		179
14:48	14:43	14:38	104,8		72,2		Rue d'Andenne - N983		180
14:48	14:43	14:38	104,8		72,2		Champ des Hêtres		181
14:48	14:43	14:38	104,8		72,2		Versmalling / rétrécissement / Narrowing		182
14:48	14:43	14:38	104,8	Beklimming / Climb	72,2		Côte - Champs des Hêtres - 2100m - AVG 2,7%		183
14:48	14:43	14:38	104,5		72,5		Champ des Hêtres		184
14:51	14:46	14:41	102,8		74,2		Rue des Longs Bâtis		185
14:52	14:47	14:42	101,9		75,1		Petite Somme		186
14:53	14:48	14:43	101,3		75,7		Rue des Basses		187
14:53	14:48	14:43	101,3	Beklimming / Climb	75,7		Côte - Petite Sommes - 2200m - AVG 5,8%		188
14:55	14:49	14:44	100,2		76,8		Tige Bois de Gras		189
14:57	14:51	14:46	98,8	SUPER8 CHECKPOINT 2	78,2		SUPER8 CHECKPOINT 2	Top - Net voor Boerderij	190
14:57	14:51	14:46	98,7		78,3		Afdaling / Descente / Descend		191
14:58	14:53	14:48	97,8		79,2		Tier de Viné		192
14:58	14:53	14:48	97,7		79,3		Tier de Viné		193
14:59	14:53	14:48	97,5		79,5		Route d'Oneux		194
15:01	14:56	14:50	95,7		81,3		Chemin de la Croix de Pierre		195
15:03	14:57	14:52	94,7		82,3		Rue du Poteau		196
15:03	14:58	14:52	94,4		82,6		N814		197

Km/u	Km/u	Km/u	-	locality	+	icon	Streetname	cross street	nr.
40	42	44							
15:03	14:58	14:52	94,4		82,6		Afdaling / Descente / Descend		198
15:06	15:00	14:54	92,9		84,1		A l'Eau		199
15:09	15:03	14:57	90,7	Ouffet	86,3		Néblon-le-Moulin - N638		200
15:16	15:09	15:03	86,2		90,8		Néblon-le-Moulin - N639		201
15:16	15:09	15:03	86,2		90,8		Versmalling / rétrécissement / Narrowing		202
15:16	15:09	15:03	86,1	Durbuy	90,9		Hermanne		203
15:16	15:09	15:03	86,1	Beklimming / Climb	90,9		Côte de Hermanne - 2200m - AVG. 5,8%		204
15:18	15:11	15:05	84,8		92,2		Hermanne		205
15:19	15:13	15:06	83,9		93,1		Petit Houmart		206
15:19	15:13	15:07	83,8		93,2		Petit Houmart		207
15:19	15:13	15:07	83,8		93,2		Afdaling / Descente / Descend		208
15:20	15:13	15:07	83,3		93,7		Petit Houmart		209
15:21	15:14	15:08	82,9		94,1		Grand Houmart		210
15:23	15:16	15:10	81,2		95,8		Longueville		211
15:24	15:17	15:11	80,7		96,3		Coquaimont		212
15:25	15:18	15:11	80,3		96,7		Coquaimont		213
15:27	15:20	15:13	79,0		98,0		Rue de la Laiterie		214
15:27	15:20	15:14	78,5		98,5		Rue Christophe Theate - N831		215
15:28	15:21	15:14	78,2		98,8		Rue de l'Abbé Deldef - N831		216
15:29	15:22	15:15	77,6		99,4		Rue des Amordins - N833		217
15:30	15:23	15:16	76,7		100,3		Afdaling / Descente / Descend		218
15:32	15:25	15:18	75,4		101,6		Rue des Métiers, N833		219
15:34	15:27	15:20	74,0		103,0		Fond de Vedeur, N833		220
15:35	15:28	15:21	73,4		103,6		Pont L'Ourthe		221
15:35	15:28	15:21	73,4		103,6		Kasseistrook / secteur pavés / Cobblestones		222
15:35	15:28	15:21	73,4		103,6		Rue du Comte Théodule d'Ursel		223
15:36	15:28	15:22	72,8		104,2		Neuve Voie		224
15:36	15:28	15:22	72,8	Beklimming / Climb	104,2		Mur de Durbuy - 1200m - Avg 6,2%		225
15:36	15:29	15:22	72,5		104,5		Rue du Gibet		226
15:37	15:29	15:22	72,3		104,7		3e passage finish, 2 laps to go - (36,1km)		227
15:38	15:31	15:24	71,1	Durbuy	105,9		Rue de Rome - N983		228
15:39	15:31	15:24	70,8		106,2		Rue de Lantigné - N983		229
15:39	15:31	15:24	70,7	Litterzone	106,3		Litterzone		230
15:40	15:32	15:25	70,1	END - Litterzone	106,9		END - Litterzone		231
15:42	15:34	15:27	69,0		108,0		Rue d'Andenne - N983		232
15:42	15:34	15:27	68,7		108,3		Rue d'Andenne - N983		233
15:42	15:34	15:27	68,7		108,3		Champ des Hêtres		234
15:42	15:34	15:27	68,7		108,3		Versmalling / rétrécissement / Narrowing		235
15:42	15:34	15:27	68,7	Beklimming / Climb	108,3		Côte - Champs des Hêtres - 2100m - AVG 2,7%		236
15:42	15:35	15:28	68,4		108,6		Champ des Hêtres		237
15:45	15:37	15:30	66,7		110,3		Rue des Longs Bâtis		238
15:46	15:38	15:31	65,8		111,2		Petite Somme		239
15:47	15:39	15:32	65,2		111,8		Rue des Basses		240
15:47	15:39	15:32	65,2	Beklimming / Climb	111,8		Côte - Petite Sommes - 2200m - AVG 5,8%		241
15:49	15:41	15:33	64,1		112,9		Tige Bois de Gras		242
15:51	15:43	15:35	62,8	SUPER8 CHECKPOINT 3	114,2		SUPER8 CHECKPOINT 3	Top - Net voor Boerderij	243
15:51	15:43	15:35	62,7		114,3		Afdaling / Descente / Descend		244
15:52	15:44	15:37	61,7		115,3		Tier de Viné		245
15:53	15:44	15:37	61,6		115,4		Tier de Viné		246
15:53	15:45	15:37	61,4		115,6		Route d'Oneux		247

Km/u	Km/u	Km/u	-	locality	+	icon	Streetname	cross street	nr.
40	42	44							
15:56	15:47	15:40	59,6		117,4		Chemin de la Croix de Pierre		248
15:57	15:49	15:41	58,6		118,4		Rue du Poteau		249
15:58	15:49	15:41	58,3		118,7		N814		250
15:58	15:49	15:41	58,3		118,7		Afdaling / Descente / Descend		251
16:00	15:51	15:43	56,8		120,2		A l'Eau		252
16:03	15:54	15:46	54,6	<b>Ouffet</b>	122,4		Néblon-le-Moulin - N638		253
16:10	16:01	15:53	50,1		126,9		Néblon-le-Moulin - N639		254
16:10	16:01	15:53	50,1		126,9		Versmalling / rétrécissement / Narrowing		255
16:10	16:01	15:53	50,0	<b>Durbuy</b>	127,0		Hermanne		256
16:10	16:01	15:53	50,0	<b>Beklimming / Climb</b>	127,0		Côte de Hermanne - 2200m - AVG. 5,8%		257
16:12	16:03	15:54	48,7		128,3		Hermanne		258
16:13	16:04	15:56	47,8		129,2		Petit Houmart		259
16:13	16:04	15:56	47,7		129,3		Petit Houmart		260
16:13	16:04	15:56	47,7		129,3		Afdaling / Descente / Descend		261
16:14	16:05	15:57	47,2		129,8		Petit Houmart		262
16:15	16:06	15:57	46,8		130,2		Grand Houmart		263
16:17	16:08	15:59	45,1		131,9		Longueville		264
16:18	16:09	16:00	44,6		132,4		Coquaimont		265
16:19	16:09	16:01	44,2		132,8		Coquaimont		266
16:21	16:11	16:02	42,9		134,1		Rue de la Laiterie		267
16:21	16:12	16:03	42,4		134,6		Rue Christophe Theate - N831		268
16:22	16:12	16:03	42,1		134,9		Rue de l'Abbé Deldef - N831		269
16:23	16:13	16:04	41,5		135,5		Rue des Amordins - N833		270
16:24	16:14	16:06	40,6		136,4		Afdaling / Descente / Descend		271
16:26	16:16	16:07	39,3		137,7		Rue des Métiers, N833		272
16:28	16:18	16:09	37,9		139,1		Fond de Vedeur, N833		273
16:29	16:19	16:10	37,3		139,7		Pont L'Ourthe		274
16:29	16:19	16:10	37,3		139,7		Kasseistrook / secteur pavés / Cobblestones		275
16:29	16:19	16:10	37,3		139,7		Rue du Comte Théodule d'Ursel		276
16:30	16:20	16:11	36,7		140,3		Neuve Voie		277
16:30	16:20	16:11	36,7	<b>Beklimming / Climb</b>	140,3		Mur de Durbuy - 1200m - Avg 6,2%		278
16:30	16:20	16:11	36,4		140,6		Rue du Gibet		279
16:31	16:21	16:12	36,2		140,8		4e passage finish, 1 lap to go - (36,1km)		280
16:33	16:22	16:13	35,0	<b>Durbuy</b>	142,0		Rue de Rome - N983		281
16:33	16:23	16:14	34,7		142,3		Rue de Lantigné - N983		282
16:33	16:23	16:14	34,6	<b>Litterzone</b>	142,4		Litterzone		283
16:34	16:24	16:15	34,0	<b>END - Litterzone</b>	143,0		END - Litterzone		284
16:36	16:25	16:16	32,9		144,1		Rue d'Andenne - N983		285
16:36	16:26	16:16	32,6		144,4		Rue d'Andenne - N983		286
16:36	16:26	16:16	32,6		144,4		Champ des Hêtres		287
16:36	16:26	16:16	32,6		144,4		Versmalling / rétrécissement / Narrowing		288
16:36	16:26	16:16	32,6	<b>Beklimming / Climb</b>	144,4		Côte - Champs des Hêtres - 2100m - AVG 2,7%		289
16:37	16:26	16:17	32,3		144,7		Champ des Hêtres		290
16:39	16:29	16:19	30,6		146,4		Rue des Longs Bâtis		291
16:40	16:30	16:20	29,7		147,3		Petite Somme		292
16:41	16:31	16:21	29,1		147,9		Rue des Basses		293
16:41	16:31	16:21	29,1	<b>Beklimming / Climb</b>	147,9		Côte - Petite Sommes - 2200m - AVG 5,8%		294
16:43	16:32	16:23	28,0		149,0		Tige Bois de Gras		295
16:45	16:34	16:24	27,0		150,0		Afdaling / Descente / Descend		296
16:47	16:36	16:26	25,6		151,4		Tier de Viné		297



Km/u	Km/u	Km/u	-	locality	+	icon	Streetname	cross street	nr.
40	42	44	-						
16:47	16:36	16:26	25,5		151,5		Tier de Viné		298
16:47	16:36	16:26	25,3		151,7		Route d'Oneux		299
16:50	16:39	16:29	23,5		153,5		Chemin de la Croix de Pierre		300
16:51	16:40	16:30	22,5		154,5		Rue du Poteau		301
16:52	16:41	16:31	22,2		154,8		N814		302
16:52	16:41	16:31	22,2		154,8		Afdaling / Descente / Descend		303
16:54	16:43	16:33	20,7		156,3		A l'Eau		304
16:57	16:46	16:36	18,5	Ouffet	158,5		Néblon-le-Moulin - N638		305
17:04	16:52	16:42	14,0		163,0		Néblon-le-Moulin - N639		306
17:04	16:52	16:42	14,0		163,0		Versmalling / rétrécissement / Narrowing		307
17:04	16:53	16:42	13,9	Durbuy	163,1		Hermanne		308
17:04	16:53	16:42	13,9	Beklimming / Climb	163,1		Côte de Hermanne - 2200m - AVG. 5,8%		309
17:06	16:54	16:44	12,7	GOLDEN KM - SPRINT 1	164,3		GOLDEN KM - SPRINT 1		310
17:06	16:54	16:44	12,6		164,4		Hermanne		311
17:07	16:55	16:44	12,2	GOLDEN KM - SPRINT 2	164,8		GOLDEN KM - SPRINT 3		312
17:07	16:56	16:45	11,7	GOLDEN KM - SPRINT 3	165,3		GOLDEN KM - SPRINT 3		313
17:07	16:56	16:45	11,7		165,3		Petit Houmart		314
17:08	16:56	16:45	11,6		165,4		Petit Houmart		315
17:08	16:56	16:45	11,6		165,4		Afdaling / Descente / Descend		316
17:08	16:57	16:46	11,1		165,9		Petit Houmart		317
17:09	16:57	16:46	10,7		166,3		Grand Houmart		318
17:12	17:00	16:49	9,0		168,0		Longueville		319
17:12	17:00	16:49	8,5		168,5		Coquaimont		320
17:13	17:01	16:50	8,1		168,9		Coquaimont		321
17:15	17:03	16:52	6,8		170,2		Rue de la Laiterie		322
17:16	17:03	16:52	6,3		170,7		Rue Christophe Theate - N831		323
17:16	17:04	16:53	6,0		171,0		Rue de l'Abbé Deldef - N831		324
17:17	17:05	16:54	5,4		171,6		Rue des Amordins - N833		325
17:18	17:06	16:55	4,5		172,5		Afdaling / Descente / Descend		326
17:20	17:08	16:57	3,2		173,8		Rue des Métiers, N833		327
17:22	17:10	16:58	1,8		175,2		Fond de Vedeur, N833		328
17:24	17:11	17:00	1,0	Final KM	176,0				329
17:24	17:11	17:00	1,0		176,0		Pont L'Ourthe		330
17:24	17:11	17:00	1,0		176,0		Kasseistrook / secteur pavés / Cobblestones		331
17:24	17:11	17:00	0,9		176,1		Rue du Comte Théodule d'Ursel		332
17:24	17:12	17:00	0,6		176,4		Neuve Voie		333
17:24	17:12	17:00	0,6	Beklimming / Climb	176,4		Mur de Durbuy - 1200m - Avg 6,2%		334
17:25	17:12	17:00	0,3		176,7		Rue du Gibet	Deviation	335
17:25	17:12	17:01	0,0		177,0		Finish		336