















































Version:		30/04/2024				<h1>Baloise Belgium Tour 2024</h1> <p>Stage 2 - Merelbeke - Knokke-Heist</p>			
Event date		13.06.2024							
Start		13:00							
Neutral speed		30							
Km/u	Km/u	Km/u		locality	+	icon	Streetname	cross street	nr.
42	45	48	-						
13:00	13:00	13:00	4,8	Merelbeke	0,0		Start Neutralization	Thv Gemeentehuis	1
13:00	13:00	13:00	4,8		0,0		Hundelgemsesteenweg	Kerkplein	2
13:00	13:00	13:00	4,7		0,1		Kerkstraat	Hundelgemsesteenweg	3
13:00	13:00	13:00	4,5		0,3		Kerkstraat	Sportstraat	4
13:00	13:00	13:00	4,5		0,3		Kerkstraat	Ter Cleye	5
13:00	13:00	13:00	4,4		0,4		Kerkstraat	Otterbos	6
13:01	13:01	13:01	4,3		0,5		Kerkstraat	Hof ter Wallenlaan	7
13:01	13:01	13:01	4,3		0,5		Kerkstraat	Potaardeberg	8
13:01	13:01	13:01	4,2		0,6		Versmalling / Narrowing	Kerkstraat	9
13:01	13:01	13:01	3,9		0,9		Gaversesteenweg	Gaversesteenweg Pontweg	10
13:03	13:03	13:03	2,9		1,9		Gaversesteenweg	Bergwegel	11
13:04	13:04	13:04	2,4		2,4		Gaversesteenweg	Bergbosstraat	12
13:05	13:05	13:05	2,3		2,5		Gaversesteenweg	Brandegems Ham	13
13:05	13:05	13:05	2,1		2,7		Gaversesteenweg	Sint-Elooistraat	14
13:05	13:05	13:05	2,1		2,7		Gaversesteenweg	Langeweide	15
13:05	13:05	13:05	1,9		2,9		Gaversesteenweg	Kwenenbosstraat	16
13:06	13:06	13:06	1,7		3,1		Gaversesteenweg	Hoorndriesstraat	17
13:06	13:06	13:06	1,4		3,4		Gaversesteenweg	Burgemeester Carl Plissartstraat	18
13:07	13:07	13:07	1,1		3,7		Gaversesteenweg	Molenstraat	19
13:07	13:07	13:07	1,0		3,8		Gaversesteenweg	Schelderodeplein	20
13:07	13:07	13:07	0,9		3,9		Gaversesteenweg	Grepstraat	21
13:08	13:08	13:08	0,7		4,1		Gaversesteenweg	Bosstraat	22
13:08	13:08	13:08	0,5		4,3		Gaversesteenweg	Langeweide	23
13:09	13:09	13:09	0,1		4,7		Gaversesteenweg	Galgeveldstraat	24
13:09	13:09	13:09	0,0	De Pinte	4,8		End Neutralization	Galgeveldstraat	25
13:09	13:09	13:09	185,5		0,0		START	Galgeveldstraat	26
13:10	13:10	13:10	185,1	Merelbeke	0,4		Gaversesteenweg	Warandestraat	27
13:10	13:10	13:10	185,0		0,5		Versmalling / Narrowing		
13:10	13:10	13:10	184,7		0,8		Gaversesteenweg	Kerkwegel	29
13:10	13:10	13:10	184,7		0,8		Gaversesteenweg	Boterhoekstraat	30
13:11	13:11	13:11	184,3		1,2		Gaversesteenweg	Kapellestraat	31
13:11	13:11	13:11	184,3		1,2		Gaversesteenweg	Melsenstraat	32
13:11	13:11	13:11	184,2		1,3		Gaversesteenweg	Burgemeester Edmond Ronsestraat	33
13:11	13:11	13:11	184,1		1,4		Gaversesteenweg	Kasteelstraat	34
13:11	13:11	13:11	184,1		1,4		Gaversesteenweg	Stenen Molen	35
13:11	13:11	13:11	184,0		1,5		Gaversesteenweg	Gaversesteenweg	36
13:11	13:11	13:11	184,0		1,5		Versmalling / Narrowing		37
13:12	13:11	13:11	183,7		1,8		Gaversesteenweg	Scheldekaai	38
13:12	13:12	13:11	183,6	Gavere	1,9		Leenstraat		39
13:12	13:12	13:12	183,4		2,1		Leenstraat	Ganzendam Borgwalstraat	40
13:12	13:12	13:12	183,2		2,3		Leenstraat	Leenstraat	41
13:12	13:12	13:12	183,2		2,3		Middenberm / Central Island		42
13:12	13:12	13:12	183,2		2,3		Gentweg	Leenstraat Ten Stroom	43
13:13	13:13	13:13	182,6		2,9		Wannegatstraat	Gentweg	44

Km/u	Km/u	Km/u		locality	+	icon	Streetname	cross street	nr.
42	45	48	-						
13:14	13:13	13:13	182,3		3,3	↑	Wannegatstraat	Bukkestraat Populierkensweg	45
13:14	13:14	13:14	181,7		3,8	↑	Wassenkerkhofstraat	Wassenkerkhofstraat	46
13:15	13:15	13:14	181,3		4,2	↑	Wannegatstraat	Hullestraat	47
13:15	13:15	13:15	181,1		4,4	↗	Wannegatstraat	Evenakkerstraat	48
13:16	13:16	13:15	180,6	Merelbeke	4,9	↑	Wannegatstraat	Kastijdestraat	49
13:17	13:16	13:16	180,3		5,2	↑	Baaigemstraat	Baaigemstraat	
13:17	13:16	13:16	180,2		5,3	↑	Baaigemstraat	Raapakkerlos	51
13:17	13:16	13:16	180,1		5,4	↑	Baaigemstraat	Prinsenmolenstraat	52
13:17	13:17	13:16	179,8		5,7	↑	Baaigemstraat	Prinsenmolenstraat	53
13:18	13:17	13:17	179,5		6,0	↑	Baaigemstraat	Grintweg Wilgenstraat	54
13:18	13:17	13:17	179,3		6,2	↘	Baaigemstraat	Ellevestraat	55
13:18	13:18	13:17	179,1		6,4	↑	Baaigemstraat	Grintweg	56
13:19	13:18	13:18	178,7		6,8	↑	Baaigemstraat	Muntekouter	57
13:19	13:18	13:18	178,6		6,9	↑	Baaigemstraat	Meersstraat	58
13:19	13:18	13:18	178,5		7,0	↑	Baaigemstraat	Baaigemstraat	59
13:19	13:19	13:18	178,4		7,1	↶	Hundelgemsesteenweg, N444	Bosstraat	60
13:19	13:19	13:18	178,3		7,2	↑	Hundelgemsesteenweg, N444	Baaigemstraat	61
13:20	13:19	13:19	178,0	Merelbeke	7,5	↑	Hundelgemsesteenweg, N444		62
13:21	13:20	13:19	177,3		8,2	↑	Hundelgemsesteenweg, N444	Torrekenstraat	63
13:21	13:21	13:20	177,0		8,6	↑	Hundelgemsesteenweg, N444	Makkegemstraat	64
13:22	13:21	13:20	176,7		8,8	↑	Hundelgemsesteenweg, N444	Biest	65
13:22	13:21	13:20	176,5		9,0	↑	Hundelgemsesteenweg, N444	Bosstraat	66
13:23	13:22	13:21	175,9		9,6	↑	Hundelgemsesteenweg, N444	Groenstraat Stokt	67
13:23	13:22	13:21	175,8		9,7	↑	Hundelgemsesteenweg, N444	Muntestok	68
13:23	13:22	13:21	175,8		9,7	↑	Hundelgemsesteenweg, N444	Koningin Astridlaan	69
13:24	13:23	13:22	174,8		10,7	↑	Hundelgemsesteenweg, N444	Edelarendries	70
13:25	13:24	13:23	174,7		10,9	↑	Hundelgemsesteenweg, N444	Hogenbos	71
13:25	13:24	13:23	174,6		10,9	↑	Hundelgemsesteenweg, N444	Motsenstraat	72
13:25	13:24	13:23	174,4		11,1	↑	Hundelgemsesteenweg, N444	Molenstraat	73
13:25	13:24	13:23	174,0		11,5	↑	Hundelgemsesteenweg, N444	Hoorndriesstraat	74
13:26	13:25	13:24	173,9		11,6	↑	Hundelgemsesteenweg, N444	Sint-Elooistraat Veldstraat	75
13:27	13:25	13:24	173,2		12,3	↑	Hundelgemsesteenweg, N444	Sallemeulekouter	76
13:27	13:26	13:25	172,8		12,7	↑	Hundelgemsesteenweg, N444	Leonce Volckaertdreef	77
13:27	13:26	13:25	172,8		12,8	↑	Hundelgemsesteenweg, N444	Elzenbroek	78
13:28	13:26	13:25	172,5		13,0	↑	Hundelgemsesteenweg, N444	Hundelgemsesteenweg	79
13:28	13:27	13:26	172,3		13,2	↑	Hundelgemsesteenweg, N444	Hundelgemsesteenweg	80
13:28	13:27	13:26	172,3		13,2	↑	Hundelgemsesteenweg, N444	Motsenstraat	81
13:28	13:27	13:26	172,3		13,2	↑	Hundelgemsesteenweg, N444	Schellebellepontweg	82
13:28	13:27	13:26	172,0		13,5	↑	Hundelgemsesteenweg, N444	Galgewegel	83
13:28	13:27	13:26	172,0		13,5	↑	Hundelgemsesteenweg, N444	Polderstraat	84
13:29	13:27	13:26	171,9		13,6	↑	Hundelgemsesteenweg, N444	Bergbosstraat	85
13:29	13:27	13:26	171,9		13,6	↑	Hundelgemsesteenweg, N444	Kloosterstraat	86
13:29	13:28	13:26	171,6		13,9	↑	Hundelgemsesteenweg, N444	Cornelius Sneyssenslaan Poelstraat	87
13:29	13:28	13:27	171,4		14,1	↑	Hundelgemsesteenweg, N444	Doctor Oscar De Gruyterstraat	88
13:29	13:28	13:27	171,3		14,2	↑	Hundelgemsesteenweg, N444	Driekoningenplein	89
13:30	13:28	13:27	171,1		14,4	↑	Hundelgemsesteenweg, N444	Driekoningenplein	90
13:30	13:28	13:27	171,1		14,4	↑	Hundelgemsesteenweg, N444	Kerkplein	91

Km/u	Km/u	Km/u		locality	+	icon	Streetname	cross street	nr.
42	45	48	-						
13:30	13:28	13:27	171,1	SUPER8 - CP SPRINT 1	14,4		SUPER8 - CHECKPOINT SPRINT 1	Kerkplein - thv de start	92
13:30	13:28	13:27	171,1		14,4		Kerkstraat		93
13:31	13:29	13:28	170,5		15,0		Middenberm / Central Island		94
13:31	13:29	13:28	170,2		15,3		Gaversesteenweg		95
13:35	13:33	13:32	167,4		18,1		Gaversesteenweg		96
13:37	13:35	13:34	165,9		19,6		Versmalling / Narrowing		97
13:39	13:37	13:35	164,9		20,6		Versmalling / Narrowing		98
13:39	13:37	13:35	164,5		21,0		Gaversesteenweg		99
13:39	13:37	13:35	164,4	Gavere	21,1		Leenstraat		100
13:40	13:38	13:36	164,0		21,5		Middenberm / Central Island		101
13:40	13:38	13:36	164,0		21,5		Gentweg		102
13:41	13:39	13:37	163,4		22,1		Wannegatstraat		103
13:44	13:41	13:39	161,4	Merelbeke	24,1		Wannegatstraat		104
13:44	13:42	13:40	161,2	Gavere	24,3		Baaigemstraat		105
13:45	13:43	13:41	160,1		25,4		Baaigemstraat		106
13:47	13:44	13:42	159,2		26,3		Bosstraat	Hundelgemsesteenweg, N444	107
13:48	13:45	13:43	158,6		26,9		Bosstraat	Wittelingweg	108
13:48	13:46	13:43	158,1	Oosterzele	27,5		Gaverse Steenweg		109
13:49	13:46	13:44	157,9		27,6		Gaverse Steenweg	Botsewegel	110
13:49	13:46	13:44	157,5		28,0		Gaverse Steenweg	Binnenweg	111
13:49	13:47	13:44	157,4		28,1		Gaverse Steenweg	Hauwsestraat	112
13:49	13:47	13:44	157,3		28,2		Gaverse Steenweg	Muntestraat	113
13:50	13:47	13:44	157,2		28,3		Gaverse Steenweg	Heet	114
13:50	13:47	13:45	156,9		28,6		Gaverse Steenweg	Heet	115
13:50	13:47	13:45	156,8		28,7		Gaverse Steenweg	Buhlenslos	116
13:51	13:48	13:45	156,4		29,1		Gaverse Steenweg	Streekt	117
13:51	13:48	13:46	156,0		29,5		Lange Munte, N415	Stationsstraat	118
13:51	13:49	13:46	155,9		29,6		Middenberm / Central Island		119
13:52	13:49	13:47	155,6		29,9		Lange Munte, N415	Morestraat	120
13:52	13:50	13:47	155,2		30,3		Lange Munte, N415	Nieuwestraat	121
13:53	13:50	13:47	155,0		30,5		Lange Munte, N415	Wijkschoolstraat	122
13:53	13:50	13:47	154,9		30,6		Lange Munte, N415	Frankenbos	123
13:53	13:51	13:48	154,4		31,1		Lange Munte, N415	Spiegeldries	124
13:54	13:51	13:48	154,3	Kasseistrook / Cobblestones	31,2		Kasseistrook / Cobblestones	Lange Munte - 2,5 km	125
13:54	13:51	13:49	153,9		31,6		Lange Munte, N415	Schaperstraat	126
13:54	13:51	13:49	153,8		31,7		Lange Munte, N415	Munckbos	127
13:56	13:53	13:50	152,7		32,8		Lange Munte, N415	Keerken	128
13:56	13:53	13:50	152,4	Gavere	33,1		Staatsbaan, N415	Blokstraat Staatsbaan	129
13:57	13:53	13:51	152,3		33,2		Staatsbaan, N415	Bouchoutestraat	130
13:57	13:54	13:51	151,8		33,7		Provinciebaan, N444	Provinciebaan Kouterstraat	131
13:58	13:54	13:52	151,5		34,0		Provinciebaan, N444	Saksenboomstraat	132
13:58	13:55	13:52	151,4		34,1		Beerlegemsebaan / Provinciebaan, N444		133
13:58	13:55	13:52	151,3	Zwalm	34,2		Beerlegemsebaan / Provinciebaan, N444	Beerlegemsebaan	134
13:58	13:55	13:52	151,1		34,5		Beerlegemsebaan, N415	Zavelputstraat	135
13:58	13:55	13:52	151,0		34,5		Beerlegemsebaan, N415	Gaverstraat	136
13:59	13:55	13:53	150,7		34,8		Beerlegemsebaan, N415	Gaverstraat, N415	137
13:59	13:56	13:53	150,7		34,8		Beerlegemsebaan, N415	Kasteeldreef Oudenweg	138

Km/u	Km/u	Km/u		locality	+	icon	Streetname	cross street	nr.
42	45	48	-						
13:59	13:56	13:53	150,3		35,2	↑	Beerlegemsebaan, N415	Oudenweg	139
14:00	13:56	13:53	150,1		35,4	↑	Beerlegemsebaan, N415	Beerlegemsebaan Paulatemstraat	140
14:00	13:57	13:54	149,8		35,7	↑	Beerlegemsebaan, N415	Beerlegemsebaan	141
14:01	13:57	13:54	149,5		36,1	↑	Beerlegemsebaan, N415	Holweg Koornbloemstraat	142
14:02	13:58	13:55	148,8		36,7	↶	Latemdreef, N46	Hoofd - N415	143
14:03	13:59	13:56	147,9		37,6	↑	Latemdreef, N46	Kapellestraat	144
14:03	13:59	13:56	147,7		37,8	↑	Latemdreef, N46	Hembeke	145
14:04	14:01	13:58	146,8		38,7	↑	Latemdreef, N46	Bergstraat	146
14:04	14:01	13:58	146,8		38,8	↑	Latemdreef, N46	Paulatemstraat	147
14:05	14:01	13:58	146,7		38,8	↑	Latemdreef, N46	Bovenstraat	148
14:05	14:01	13:58	146,3		39,2	↑	Latemdreef, N46	Langemunte SVD Veldestraat	149
14:06	14:02	13:59	145,7		39,8	↑	Latemdreef, N46	Biesstraat	150
14:06	14:02	13:59	145,6		39,9	↑	Latemdreef, N46	Biestmolenstraat Neerstraat	151
14:07	14:03	14:00	145,1		40,4	↻	Hoogstraat, N435	Weldenstraat Stationsstraat	152
14:07	14:03	14:00	144,9		40,6	↑	Schoolstraat, N35		153
14:07	14:03	14:00	144,8		40,7	↑	Schoolstraat, N35	Schoolstraat Neerstraat	154
14:08	14:04	14:00	144,6		40,9	↑	Schoolstraat, N35	Lindestraat	155
14:08	14:04	14:00	144,5		41,0	⚠	Middenberm / Central Island		156
14:08	14:04	14:01	144,1		41,4	↑	Schoolstraat, N35	Peperstraat	157
14:09	14:05	14:01	143,8	Kruisem	41,7	⚠	Nederzwalmsessteenweg, N435	Kanaal Bovenschelde	158
14:09	14:05	14:02	143,4		42,1	↑	Nederzwalmsessteenweg, N435	Weistraat Nederzwalmsessteenweg	159
14:10	14:06	14:03	142,7		42,8	↑	Nederzwalmsessteenweg, N435	Dijkstraat	160
14:11	14:07	14:03	142,4		43,1	⚠	Middenberm / Central Island		161
14:11	14:07	14:03	142,3		43,2	↑	Nederzwalmsessteenweg, N435	Omgangstraat	162
14:11	14:07	14:03	142,0		43,5	↑	Nederzwalmsessteenweg, N435	Veldstraat	163
14:11	14:07	14:03	142,0		43,5	↑	Nederzwalmsessteenweg, N435	Verbindingsstraat	164
14:12	14:08	14:04	141,7		43,8	↑	Nederzwalmsessteenweg, N435	Toekomststraat Strijpstraat	165
14:12	14:08	14:04	141,7		43,8	↑	Nederzwalmsessteenweg, N435	Schoolstraat	166
14:12	14:08	14:04	141,7		43,8	↑	Alfred Amelotstraat, N435	Heirweg	167
14:12	14:08	14:04	141,6		43,9	↑	Alfred Amelotstraat, N435	Broekstraat	168
14:12	14:08	14:04	141,3		44,2	↑	Alfred Amelotstraat, N435	Dorpsstraat	169
14:12	14:08	14:04	141,2		44,3	↑	Alfred Amelotstraat, N435	Kwaadstraat	170
14:12	14:08	14:04	141,2		44,3	↑	Alfred Amelotstraat, N435	Kerkhofstraat	171
14:12	14:08	14:04	141,2		44,3	↻	Kruishoutemsesteenweg, N435	Alfred Amelotstraat	172
14:13	14:08	14:05	141,1		44,4	↑	Kruishoutemsesteenweg, N435	Tuinwijk	173
14:13	14:08	14:05	141,1		44,4	↑	Kruishoutemsesteenweg, N435	Voordestraat	174
14:13	14:09	14:05	140,9		44,6	↑	Kruishoutemsesteenweg, N435	Wijnhuisveld	175
14:13	14:09	14:05	140,9		44,6	↑	Kruishoutemsesteenweg, N435	Tuinwijk	176
14:13	14:09	14:05	140,7		44,8	↑	Kruishoutemsesteenweg, N435	Groenstraat Stationsstraat	177
14:13	14:09	14:05	140,7	Railroad crossing	44,8	⚠	Kruishoutemsesteenweg, N435	Nr. 86/67	178
14:13	14:09	14:05	140,6		44,9	↑	Kruishoutemsesteenweg, N435	Zandstraat	179
14:14	14:09	14:05	140,4		45,1	↑	Kruishoutemsesteenweg, N435	Biesstraat	180
14:14	14:09	14:06	140,3		45,2	⚠	Middenberm / Central Island		181
14:14	14:09	14:06	140,3		45,2	↑	Kruishoutemsesteenweg, N435	Pulmstraat	182
14:14	14:10	14:06	140,1		45,4	↑	Kruishoutemsesteenweg, N436	Heulestraat	183
14:14	14:10	14:06	139,9		45,6	⚠	Middenberm / Central Island		184
14:14	14:10	14:06	139,9		45,6	↶	Bekestraat	Kruishoutemsesteenweg, N436	185

Km/u	Km/u	Km/u		locality	+	icon	Streetname	cross street	nr.
42	45	48	-						
14:15	14:11	14:07	139,1		46,4		Bekestraat	Maldegemstraat	186
14:15	14:11	14:07	139,1	Litterzone 1	46,4		Litterzone 1	Maldegemstraat	187
14:16	14:12	14:08	138,5		47,0		Bekestraat	Maalderijstraat	188
14:16	14:12	14:08	138,5	END - Litterzone 1	47,0		END - Litterzone 1	Maalderijstraat	189
14:17	14:12	14:08	138,2		47,3		Bekestraat	Oprit N60	190
14:17	14:12	14:08	138,1		47,4		Lange Aststraat	Bekestraat	191
14:17	14:12	14:08	138,1		47,4		Tunnel N60		192
14:17	14:13	14:09	137,9		47,6		Lange Aststraat	Af-en Oprit N60	193
14:17	14:13	14:09	137,7		47,8		Kasseistrook / Cobblestones	Lange Aststraat - 0,7km	194
14:18	14:14	14:09	137,2		48,3		Lange Aststraat	Korte Aststraat	195
14:19	14:15	14:10	136,4		49,1		Lange Aststraat	Kolpaart	196
14:19	14:15	14:10	136,4		49,1		Lange Aststraat	Della Faillestraat	197
14:19	14:15	14:11	136,3		49,2		Lange Aststraat	Frans A. Gevaertsstraat	198
14:20	14:15	14:11	136,1		49,4		Lange Aststraat	Huiseplein	199
14:20	14:15	14:11	136,0		49,5		Kloosterstraat	Driesstraat	200
14:20	14:15	14:11	136,0		49,5		Kloosterstraat		201
14:20	14:15	14:11	135,8		49,7		Kloosterstraat	Molenstraat	202
14:21	14:16	14:12	135,4		50,1		Kloosterstraat	Kallestraat Hoogboeregemstraat	203
14:21	14:16	14:12	135,2		50,3		Kloosterstraat	Gansstraat	204
14:22	14:17	14:13	134,7		50,8		Kloosterstraat	Hamstraat	205
14:23	14:18	14:13	134,1		51,4		Kloosterstraat	Hoogrechemstraat	206
14:23	14:18	14:14	133,9		51,6		Ouwegemsesteenweg, N435	Neerrechemstraat	207
14:24	14:19	14:14	133,4		52,1		Ouwegemsesteenweg, N435	Ouwegemsesteenweg	208
14:24	14:19	14:14	133,2		52,3		Kasteelstraat, N437	Nazarethsesteenweg	209
14:25	14:20	14:15	132,5		53,0		Kasteelstraat, N437	Passionistenstraat Appelhoekstraat	210
14:25	14:20	14:16	132,1		53,4		Kasteelstraat, N437	Nevelstraat	211
14:26	14:21	14:16	131,7		53,8		Kasteelstraat, N437	Ouwegemsestraat	212
14:26	14:21	14:17	131,4		54,1		Kasteelstraat, N437	Ropootstraatje	213
14:27	14:22	14:17	130,9		54,6		Kasteelstraat, N437	Trompestraat	214
14:27	14:22	14:18	130,7		54,8		Kasteelstraat, N437	Aaishovedriesstraat Moerasstraat	215
14:28	14:23	14:18	130,1		55,4		Kasteelstraat, N437	Colijnstraat	216
14:29	14:23	14:19	129,8		55,7		Kerkstraat, N437	Brugstraat	217
14:29	14:24	14:19	129,7		55,8		Nieuwstraat, N437	Tramstatie	218
14:29	14:24	14:19	129,5		56,0		Tjollevelddreef, N494	Brouwerijstraat	219
14:30	14:24	14:20	129,1		56,4		Tjollevelddreef, N494	Brouwerijstraat	220
14:30	14:25	14:20	128,7		56,8		Tjollevelddreef, N494	Bankstraat	221
14:30	14:25	14:20	128,6		56,9		Tjollevelddreef, N494	Aaishovedriesstraat	222
14:30	14:25	14:20	128,6		56,9		Deinsesteenweg, N494	Nazarethsedorpweg	223
14:30	14:25	14:20	128,6		56,9		Deinsesteenweg, N494	Hoogmolenstraat	224
14:31	14:25	14:21	128,3		57,2		Deinsesteenweg, N494	Groenenweg	225
14:31	14:26	14:21	127,9		57,6		Deinsesteenweg, N494	Kazerneweg Trompestraat	226
14:32	14:26	14:22	127,5		58,0		Deinsesteenweg, N494	Bosstraat Bellegemstraat	227
14:32	14:26	14:22	127,5		58,0		Bunderstraat	Deinsesteenweg, N494	228
14:32	14:27	14:22	127,4		58,1		Bunderstraat	Bunderstraat	229
14:33	14:27	14:22	127,1		58,4		Bunderstraat	Steenbeekstraatje	230
14:33	14:27	14:22	127,1		58,4		Bunderstraat	Veldekensweg	231
14:33	14:28	14:23	126,7		58,8		Bunderstraat	Brakkerij	232

Km/u	Km/u	Km/u		locality	+	icon	Streetname	cross street	nr.
42	45	48	-						
14:33	14:28	14:23	126,7		58,8		Bunderstraat	Spondemakersstraat	233
14:34	14:28	14:23	126,4		59,1		Brug/Bridge - E17		234
14:34	14:28	14:23	126,3		59,2		Bunderstraat	Kalverstraat	235
14:34	14:28	14:23	126,2		59,3		Bunderstraat	Kalverstraat	236
14:35	14:29	14:24	125,7		59,8		Karreweg	Karreweg Langveldmolenstraat	237
14:35	14:29	14:24	125,4		60,1		Karreweg	Hinneknokweg	238
14:36	14:30	14:25	124,9		60,6		Karreweg	Brandstraat	239
14:36	14:30	14:25	124,8		60,7		Duifhuisstraat	Karreweg	240
14:37	14:31	14:26	124,3		61,2		Duifhuisstraat	Truweelweg	241
14:37	14:31	14:26	124,2		61,3		Brug/Bridge - E17		242
14:37	14:31	14:26	124,0		61,5		Duifhuisstraat	Brakkerij	243
14:38	14:32	14:27	123,5		62,0		Deinsesteenweg, N494	Deinsesteenweg, N494	244
14:38	14:32	14:27	123,0		62,5		Deinsesteenweg, N494	Nazarethsestraat	245
14:39	14:33	14:28	122,6		62,9		Brug/Bridge - E17		246
14:40	14:34	14:28	122,2		63,3		Middenberm / Central Island		247
14:40	14:34	14:28	122,1		63,4		Deinsesteenweg, N494	Truweelweg	248
14:40	14:34	14:28	122,1		63,4		Middenberm / Central Island		249
14:40	14:34	14:29	121,9		63,6		Deinsesteenweg, N494	Karreweg Souverainestraat	250
14:41	14:35	14:30	120,9	Deinze	64,6		Oudenaardsesteenweg, N494	Paddepoel E3-laan	251
14:42	14:36	14:30	120,4		65,1		Oudenaardsesteenweg, N494	Kakelstraat	252
14:43	14:36	14:31	120,1		65,4		Oudenaardsesteenweg, N494	Paddepoel	253
14:43	14:37	14:31	119,8		65,7		Oudenaardsesteenweg, N494	Eggestraat	254
14:43	14:37	14:31	119,7		65,8		Oudenaardsesteenweg, N494	Nieuwgoedlaan	255
14:43	14:37	14:32	119,5		66,0		Oudenaardsesteenweg, N494	Centrumlaan	256
14:44	14:37	14:32	119,4		66,1		Oudenaardsesteenweg, N494	Boomstraat Koningin Astridstraat	257
14:44	14:38	14:32	119,1		66,4		Oudenaardsesteenweg, N494	Tussenweg	258
14:44	14:38	14:32	119,0		66,5		Gaversesteenweg, N35	Gaversesteenweg	259
14:44	14:38	14:32	119,0		66,5		Gaversesteenweg, N35	Driesstraat	260
14:44	14:38	14:32	118,8		66,7		Volhardingslaan, N35		261
14:44	14:38	14:32	118,8		66,7		Volhardingslaan, N35		262
14:44	14:38	14:32	118,8		66,7		Middenberm / Central Island		263
14:45	14:38	14:33	118,6		66,9		Volhardingslaan, N35	Driesstraat landweg	264
14:45	14:38	14:33	118,5	Keep right	67,0		Volhardingslaan, N35	Oostkouterlaan Velostraat	265
14:45	14:39	14:33	118,2		67,3		Tunnel - Spoorweg - Railroad		266
14:45	14:39	14:33	118,1	Keep right	67,4		Tweebruggenlaan, N35	Kortrijkstraat, N43	267
14:46	14:39	14:33	118,0		67,5		Tweebruggenlaan, N35	Kortrijkstraat, N43	268
14:46	14:39	14:34	117,8		67,7		Brug/Bridge - Leie		269
14:46	14:40	14:34	117,4		68,1		Tweebruggenlaan, N35	Brielstraat	270
14:47	14:40	14:34	117,2		68,3		Tweebruggenlaan, N35	Stadionlaan	271
14:47	14:41	14:35	116,8		68,7		Brug/Bridge - Leie		272
14:48	14:41	14:35	116,5		69,0		Tweebruggenlaan, N35	Kaandelbeekstraat	273
14:48	14:41	14:35	116,5		69,0		Tweebruggenlaan, N35	Clemence Dosschestraat	274
14:49	14:42	14:36	115,9		69,6		Tweebruggenlaan, N35	Wakkense Heirweg	275
14:49	14:42	14:36	115,8		69,7		Kouter, N35	Aaltersesteenweg	276
14:49	14:43	14:37	115,4		70,1		Kouter, N35	Vlasstraat	277
14:52	14:45	14:39	113,8		71,7		Kauwestraat	Kouter, N35	278
14:52	14:45	14:39	113,8		71,7		Kauwestraat	Kaleshoek	279







Km/u	Km/u	Km/u		locality	+	icon	Streetname	cross street	nr.
42	45	48	-						
14:53	14:46	14:40	113,1		72,4	↑	Kauwestraat	Izegemstraat	280
14:54	14:47	14:41	112,3		73,2	↑	Kauwestraat	Izegemstraat	281
14:54	14:47	14:41	112,1		73,4	↩	Deinzestraat, N409	Vinktstraat	282
14:54	14:47	14:41	112,0		73,5	↑	Deinzestraat, N409	Deinzestraat	283
14:55	14:48	14:42	111,6		73,9	↑	Deinzestraat, N409	Staggestraat	284
14:55	14:48	14:42	111,5		74,0	↑	Lotenhullestraat, N409	Aarseleweg Martelarenplein	285
14:55	14:48	14:42	111,4		74,1	↑	Lotenhullestraat, N409	Schoolstraat	286
14:55	14:48	14:42	111,4		74,2	↑	Lotenhullestraat, N409	Markettestraat	287
14:56	14:49	14:43	110,7		74,8	↑	Lotenhullestraat, N409	Kruisbulckstraat	288
14:56	14:49	14:43	110,6		74,9	↑	Lotenhullestraat, N409	Weverstraat	289
14:56	14:49	14:43	110,5		75,0	↑	Lotenhullestraat, N409	Kruisbulckstraat	290
14:57	14:50	14:43	110,0	Aalter	75,5	↑	Heirstraat, N409	Beekant	291
14:58	14:51	14:45	109,0		76,5	↑	Heirstraat, N409	Heirstraat	292
14:59	14:52	14:45	108,6		76,9	↑	Heirstraat, N409	Heirstraat	293
14:59	14:52	14:45	108,4		77,1	↑	Heirstraat, N409	Heirstraat	294
15:00	14:52	14:46	108,2		77,3	↑	Heirstraat, N409	Lentakkerstraat	295
15:00	14:53	14:46	107,9		77,6	↑	Heirstraat, N409	Leurebroekdreef	296
15:00	14:53	14:46	107,7		77,8	↑	Heirstraat, N409	Heirstraat	297
15:01	14:54	14:47	107,2		78,3	⚠	Middenberm / Central Island		298
15:01	14:54	14:47	107,1		78,4	↩	Lomolenstraat	Lomolenstraat	299
15:01	14:54	14:47	107,0		78,5	↗	Lomolenstraat	Kasteelstraat	300
15:01	14:54	14:47	106,9		78,6	↑	Lomolenstraat	Pastorijstraat	301
15:01	14:54	14:47	106,9		78,7	↑	Lomolenstraat	Guldensporenplein	302
15:02	14:54	14:48	106,5		79,0	↩	Poekestraat	Lodorp	303
15:02	14:55	14:48	106,4		79,1	↑	Poekestraat	Pittemstraat	304
15:02	14:55	14:48	106,3		79,2	↑	Poekestraat	Lodorp	305
15:02	14:55	14:48	106,4		79,1	↑	Poekestraat	Korenbloemstraat	306
15:03	14:55	14:48	106,1		79,4	↑	Poekestraat	Breestraat	307
15:03	14:55	14:49	105,7		79,8	↑	Kasteelstraat	Kasteelstraat	308
15:04	14:56	14:49	105,3		80,2	↑	Kasteelstraat	Leurebroekdreef	309
15:04	14:56	14:50	105,0		80,5	↑	Kasteelstraat	Beekstraat	310
15:04	14:57	14:50	104,8		80,7	↑	Poekedorpstraat	Middendreef	311
15:05	14:57	14:50	104,4		81,1	↑	Poekedorpstraat	Poekedorpstraat	312
15:05	14:57	14:50	104,4		81,1	↗	Ruiseledestraat	Knokstraat	313
15:05	14:58	14:51	104,2	Ruiselede	81,3	↑	Poekestraat	Parkstraat	314
15:06	14:58	14:51	103,9		81,6	↑	Poekestraat	Grensstraat	315
15:08	15:00	14:53	102,6		82,9	↑	Poekestraat	Vossenstraat	316
15:08	15:00	14:53	102,6	Litterzone 2	82,9	🗑	Litterzone 2	Vossenstraat	317
15:08	15:00	14:53	102,4		83,1	↑	Poekestraat	Mortelwalstraat	318
15:08	15:00	14:53	102,2		83,3	↑	Poekestraat	O,L-Vrouwstraat	319
15:08	15:00	14:53	102,0		83,5	↑	Poekestraat	Reigerstraat	320
15:08	15:00	14:53	102,0	END - Litterzone 2	83,5	🗑	END - Litterzone 2	Reigerstraat	321
15:09	15:01	14:54	101,7		83,8	⚠	Middenberm / Central Island	Pannemeerstraat	322
15:09	15:01	14:54	101,7		83,8	↗	Ring - Aalterstraat, N37	Ring	323
15:09	15:01	14:54	101,6		83,9	⚠	Middenberm / Central Island		324
15:09	15:01	14:54	101,3		84,2	↑	Aalterstraat, N37	Industriestraat O,L, Vrouwstraat	325
15:11	15:02	14:55	100,5		85,0	↑	Aalterstraat, N37	Aalterstraat, N37a	326

Km/u	Km/u	Km/u		locality	+	icon	Streetname	cross street	nr.
42	45	48	-						
15:11	15:02	14:55	100,5		85,0	↑	Aalterstraat, N37	Pietakkerstraat	327
15:12	15:03	14:56	99,8		85,7	↑	Aalterstraat, N37	Pietakkerstraat	328
15:12	15:03	14:56	99,8	Aalter	85,7	↑	Tieltsesteenweg, N37	Oud Leykenstraat	329
15:12	15:04	14:56	99,7		85,8	↑	Tieltsesteenweg, N37	Oud Leykenstraat	330
15:13	15:05	14:58	98,8		86,8	↑	Tieltsesteenweg, N37	Dassenstraat Kattewegel	331
15:14	15:06	14:58	98,1		87,4	↑	Tieltsesteenweg, N37	Cijnsstraat	332
15:15	15:06	14:59	97,7		87,8	↩	Biesemveldstraat	Biesemveldstraat	333
15:15	15:06	14:59	97,5		88,0	↑	Biesemveldstraat	Apolloniastraat Heidestraat	334
15:15	15:07	14:59	97,3		88,2	↗	Sterrewijk	Biesemveldstraat	335
15:16	15:07	15:00	96,7		88,8	↘	Sterrewijk	Sterrewijk	336
15:17	15:08	15:01	96,0		89,5	↑	Sterrewijk	Sterrewijk	337
15:17	15:09	15:01	95,9		89,6	↑	Sterrewijk	Bollebekstraat	338
15:18	15:09	15:01	95,6		89,9	⚖	Brug/Bridge - E40		339
15:18	15:09	15:02	95,5		90,0	↑	Lindestraat		340
15:18	15:10	15:02	95,0		90,5	↑	Lindestraat	Sportlaan	341
15:18	15:10	15:02	95,0		90,5	↑	Lindestraat	Kruisboogstraat	342
15:19	15:10	15:02	94,8		90,7	↩	Brouwerijstraat	Brouwerijstraat	343
15:19	15:10	15:03	94,7		90,8	↑	Brouwerijstraat	Kruisboogstraat	344
15:19	15:11	15:03	94,4		91,1	↑	Brouwerijstraat	Staalputstraat	345
15:20	15:11	15:03	94,2		91,3	↩	Stratem	Sint-Maria-Aalterstraat	346
15:20	15:12	15:04	93,6		91,9	↑	Stratem	Kwadestraat	347
15:21	15:12	15:04	93,4		92,1	↑	Stratem	Kwadestraat	348
15:21	15:12	15:04	93,3		92,2	⚖	Brug/Bridge - E40		349
15:21	15:12	15:05	93,0		92,5	⚠	Middenberm / Central Island		350
15:21	15:13	15:05	92,9		92,6	↑	Stratem	Wageweg	351
15:22	15:13	15:06	92,3		93,2	↑	Stratem	Vijfringenstraat	352
15:25	15:16	15:08	90,7		94,8	↑	Aalterstraat		353
15:26	15:17	15:09	89,8		95,7	↑	Aalterstraat	Sparhoekdreef	354
15:26	15:17	15:09	89,4		96,1	↑	Aalterstraat	Nieuwe Dreef	355
15:27	15:18	15:09	89,2		96,3	↘	Blekkervijverstraat	Wingenestraat Schuurlo	356
15:28	15:18	15:10	88,5		97,0	⚖	Brug/Bridge - E40		357
15:28	15:19	15:11	88,2		97,3	↑	Blekkervijverstraat	Planterijstraat	358
15:28	15:19	15:11	88,2		97,3	↑	Knesselaarsestraat	Blekkervijverstraat	359
15:29	15:19	15:11	87,8		97,7	⚖	Brug/Bridge - Spoorweg/Railroad		360
15:29	15:20	15:12	87,5		98,0	Y	Knesselaarstraat	Knesselaarstraat	361
15:30	15:20	15:12	87,0		98,5	↑	Maria Aalterseweg	Bokhoutlaan	362
15:31	15:21	15:13	86,5		99,0	↑	Knesselaarsestraat	Overleiestraat	363
15:31	15:21	15:13	86,5		99,0	⚖	Bridge / Brug Kanaal Gent/Brugge		364
15:31	15:21	15:13	86,5		99,0	↑	Hoekestraat	Zuidleiestraat	365
15:31	15:22	15:14	85,9		99,6	↑	Hoekestraat	Molenwegel	366
15:32	15:22	15:14	85,5		100,0	↑	Hoekestraat	Leendreef	367
15:33	15:23	15:15	85,0		100,6	↑	Hoekestraat	Langedonkstraat	368
15:33	15:23	15:15	84,9		100,6	⚠	Versmalling / Narrowing		369
15:33	15:23	15:15	84,8		100,7	↑	Hoekestraat	Kneukelstraat	370
15:34	15:24	15:16	84,3		101,2	⚠	Middenberm / Central Island		371
15:34	15:24	15:16	84,2		101,3	↑	Hoekestraat	Kerkstraat	372
15:34	15:25	15:16	83,9		101,6	↑	Hoekestraat	Nieuwendorpe	373

Km/u	Km/u	Km/u		locality	+	icon	Streetname	cross street	nr.
42	45	48	-						
15:34	15:25	15:16	83,8		101,7	↑	Aalterseweg	Aalterseweg	374
15:34	15:25	15:16	83,8		101,7	↑	Aalterseweg	Looierijstraat	375
15:35	15:25	15:17	83,5		102,0	⚠	Veldstraat, N337	Veldstraat	376
15:35	15:26	15:17	83,2		102,3	↑	Veldstraat	Smissestraat	377
15:35	15:26	15:17	83,1		102,4	↑	De Plaats	Kerkstraat Drieselken	378
15:35	15:26	15:17	83,1		102,4	↑	Kloosterstraat, N337	Hellestraat	379
15:36	15:26	15:17	82,8		102,7	↑	Kloosterstraat, N337	Kwadamstraat Sportstraat	380
15:36	15:27	15:18	82,4		103,1	↑	Kloosterstraat, N337	De Béthunestraat	381
15:37	15:27	15:18	82,3		103,2	↑	Kloosterstraat, N337	Prinsengoeddreef	382
15:37	15:27	15:18	82,3		103,2	⚠	Middenberm / Central Island		383
15:37	15:27	15:18	82,1		103,4	↑	Kloosterstraat, N337	Kloosterstraat	384
15:37	15:27	15:19	81,9		103,6	↑	Knesselareststraat,N337		385
15:38	15:28	15:19	81,4	Beernem	104,1	↑	Knesselareststraat,N337	Zeldonkstraat	386
15:38	15:28	15:19	81,3		104,2	↑	Knesselareststraat,N337	Nieuwenhovenstraat	387
15:40	15:30	15:21	80,0		105,5	↑	Knesselareststraat,N337	Schipperstraat Tinhoutstraat	388
15:40	15:30	15:21	80,0		105,5	⚠	Middenberm / Central Island		389
15:41	15:31	15:22	79,3		106,2	↑	Knesselareststraat,N337	Steenoven	390
15:41	15:31	15:22	78,9		106,6	↑	Knesselareststraat,N337	Steenoven	391
15:43	15:32	15:23	78,1		107,4	↑	Knesselareststraat	Predikherenstraat	392
15:43	15:32	15:23	78,1		107,4	↑	Knesselareststraat	Hogenakker	393
15:43	15:33	15:24	77,7		107,8	⚠	Middenberm / Central Island		394
15:43	15:33	15:24	77,6		107,9	↑	Knesselareststraat	Hoogstraat	395
15:44	15:34	15:24	77,2		108,3	↑	Knesselareststraat	Kleiputstraat	396
15:44	15:34	15:25	77,1		108,4	↑	Knesselareststraat	Loondreef	397
15:44	15:34	15:25	77,0		108,5	↑	Knesselareststraat	Oudezakstraat	398
15:44	15:34	15:25	76,8		108,7	↑	Knesselareststraat	Beernemstraat M. Matthysstraat	399
15:45	15:34	15:25	76,7		108,8	↪	Markt	Markt	400
15:45	15:34	15:25	76,6		108,9	↑	Sijselestraat	J, Creytensstraat Oudezakstraat	401
15:45	15:34	15:25	76,5		109,0	↑	Sijselestraat	Nieuwendorpe	402
15:45	15:35	15:26	76,3		109,2	↑	Sijselestraat	Nieuwendorpe	403
15:45	15:35	15:26	76,3		109,2	↑	Sijselestraat	Lettenburg	404
15:45	15:35	15:26	76,2		109,3	↑	Sijselestraat	Kneukelstraat kerkeveld	405
15:45	15:35	15:26	76,1		109,4	↑	Sijselestraat	Melkweg	406
15:46	15:35	15:26	76,0		109,5	↑	Sijselestraat	Parochieweg	407
15:46	15:35	15:26	76,0		109,5	↑	Sijselestraat	Sijselestraat	408
15:46	15:35	15:26	75,9		109,6	⚠	Versmalling / Narrowing		409
15:46	15:35	15:26	75,8		109,7	⚠	Middenberm / Central Island		410
15:46	15:36	15:26	75,7		109,8	↪	Danegemstraat	Sijselestraat	411
15:48	15:38	15:28	74,0		111,5	↑	Danegemstraat	Kernemelkstraat	412
15:49	15:39	15:29	73,4		112,1	↩	Nieuwstraat	Nieuwstraat	413
15:50	15:40	15:30	72,6		112,9	↑	Nieuwstraat	Praatstraat	414
15:51	15:40	15:31	72,0		113,5	↑	Nieuwstraat	Pieronzestraat	415
15:52	15:41	15:32	71,5		114,0	↩	Zomerstraat-Oost	Zomerstraat-Oost	416
15:53	15:42	15:32	70,9		114,6	↑	Zomerstraat-Oost	Pieronzestraat	417
15:53	15:42	15:32	70,8	Damme	114,7	↪	Schardauwstraat	Zomerstraat-Oost	418
15:54	15:43	15:33	70,0		115,5	↑	Schardauwstraat	Vandenberghewegel	419
15:55	15:44	15:34	69,6		115,9	↩	Gentsesteenweg, N9	Gentsesteenweg, N9	420

Km/u	Km/u	Km/u		locality	+	icon	Streetname	cross street	nr.
42	45	48	-						
15:55	15:44	15:34	69,5		116,0		Middenberm / Central Island	Zwaanstraat	421
15:56	15:44	15:35	69,0		116,5		Dorpsstraat, N9	Oedelemsesteenweg	422
15:56	15:45	15:35	68,8		116,7		Dorpsstraat	Decloedtstraat	423
15:56	15:45	15:35	68,7		116,8		Dorpsstraat	Kloosterstraat	424
15:56	15:45	15:35	68,6		116,9		Stationsstraat	Stationsstraat Kerkweg	425
15:57	15:45	15:36	68,3		117,2		Stationsstraat	Noordstraat	426
15:57	15:45	15:36	68,3		117,2		Stationsstraat	Pardostraat	427
15:57	15:45	15:36	68,3		117,2		Stationsstraat	Pardostraat	428
15:57	15:46	15:36	68,1		117,4		Stationsstraat	Loskaaistraat	429
15:57	15:46	15:36	68,0		117,5		Stationsstraat	Brouwerijstraat	430
15:57	15:46	15:36	67,8		117,7		Stationsstraat	Zwinstraat	431
15:57	15:46	15:36	67,7		117,8		Stationsstraat	Veldstraat	432
15:58	15:46	15:36	67,6		117,9		Stationsstraat	Veldstraat	433
15:58	15:47	15:37	67,4		118,1		Stationsstraat	Hovingenlaan	434
15:58	15:47	15:37	67,4		118,1		Stationsstraat	Spermalieweg	435
15:58	15:47	15:37	67,2		118,3		Stationsstraat	Warandelaan Rozendalestraat	436
15:58	15:47	15:37	67,0		118,5		Stationsstraat	Kannunik Bittremieuxlaan Poortstraat	437
15:59	15:47	15:37	66,9		118,6		Versmalling / Narrowing		438
15:59	15:47	15:38	66,8		118,7		Stationsstraat	Valkeniersstraat W. van Sijselestraat	439
15:59	15:48	15:38	66,7		118,8		Brieversweg	Brieversweg	440
15:59	15:48	15:38	66,5		119,0		Brieversweg	Margriet Diericxstraat	441
15:59	15:48	15:38	66,5		119,0		Kasseistrook / Cobblestones		442
15:59	15:48	15:38	66,5	Brugge	119,0		Brieversweg		443
16:02	15:50	15:40	64,8		120,7		Brieversweg	Maleveld	444
16:02	15:50	15:40	64,7		120,8		Brieversweg	K. Decoeneplein	445
16:02	15:50	15:40	64,6		120,9		Brieversweg	K. Decoeneplein	446
16:02	15:50	15:40	64,6		120,9		Brieversweg	Lodewijk van Malestraat	447
16:02	15:50	15:40	64,5		121,0		Brieversweg	Pijpeweg	448
16:02	15:50	15:40	64,5	Litterzone 3	121,0		Litterzone 3	Pijpeweg	449
16:02	15:51	15:41	64,3		121,2		Brieversweg	Peelaertplein	450
16:02	15:51	15:41	64,2		121,3		Brieversweg	Vijversdreef	451
16:03	15:51	15:41	64,0		121,5		Brieversweg	Malehoeklaan	452
16:03	15:51	15:41	64,0	END - Litterzone 3	121,5		Litterzone 3	Malehoeklaan	453
16:03	15:52	15:41	63,7		121,8		Brieversweg	Hofdamesstraat	454
16:03	15:52	15:42	63,6		121,9		Brieversweg	Puienbroeklaan	455
16:04	15:52	15:42	63,4		122,1		Brieversweg	Beukenboslaan	456
16:04	15:52	15:42	63,1		122,4		Brieversweg	Doornhut	457
16:04	15:52	15:42	63,0		122,5		Brieversweg	Eikenberg	458
16:04	15:53	15:42	62,8		122,7		Brieversweg	Mexicostraat	459
16:04	15:52	15:42	63,1		122,4		Akkerstraat	Brieversweg	460
16:04	15:52	15:42	63,0		122,5		Keizerstraat	Akkerstraat	461
16:05	15:53	15:43	62,7		122,8		Schaakstraat	Schaakstraat	462
16:05	15:54	15:43	62,0		123,5		Schaakstraat	Magda Cafmeyerstraat	463
16:05	15:53	15:43	62,5		123,0		Moerkerkse Steenweg	Moerkerkse Steenweg	464
16:06	15:54	15:44	61,9		123,6		Middenberm / Central Island		465
16:06	15:54	15:44	61,7		123,8		Moerkerkse Steenweg	Julius Delaplacestraat	466
16:06	15:54	15:44	61,7		123,8		Moerkerkse Steenweg	Prins Leopoldstraat	467

Km/u	Km/u	Km/u		locality	+	icon	Streetname	cross street	nr.
42	45	48	-						
16:06	15:54	15:44	61,6		123,9		Moerkerkse Steenweg	Wagenmakersstraat	468
16:07	15:55	15:44	61,3		124,2		Moerkerkse Steenweg	Brugse-Mettenstraat	469
16:07	15:55	15:44	61,3		124,2		Moerkerkse Steenweg	Prins Albertstraat	470
16:07	15:55	15:44	61,3		124,2		Moerkerkse Steenweg	Dampoortstraat	471
16:07	15:55	15:44	61,2		124,3		Buiten Kruisvest, R30	Buiten Kruisvest, R30	472
16:08	15:56	15:46	60,2		125,3		Buiten Kruisvest	Potterierei Dampoortstraat	473
16:08	15:56	15:46	60,1		125,4		Buiten Kruisvest	Damse Vaart-Zuid	474
16:08	15:56	15:46	60,0		125,5		Noorweegse Kaai, N374	Buiten de Dampoort	475
16:09	15:57	15:46	59,8		125,7		Noorweegse Kaai, N374	Christine D'haenstraat	476
16:09	15:57	15:46	59,6		125,9		Noorweegse Kaai, N374	Christine D'haenstraat Dambrug	477
16:09	15:57	15:47	59,5		126,0		Jules Van Praetstraat, N374	Noorweegse Kaai	478
16:09	15:57	15:47	59,4		126,1		Jules Van Praetstraat, N374	Louis de Potterstraat	479
16:09	15:57	15:47	59,3		126,2		Jules Van Praetstraat, N374	Antoinette Grosséstraat	480
16:10	15:58	15:47	59,0		126,5		Brugse Steenweg, N374	Koolkerkse Steenweg	481
16:10	15:58	15:47	58,8		126,7		Brugse Steenweg, N374	Leenweg	482
16:10	15:58	15:48	58,7		126,8		Brugse Steenweg, N374	Marguerite Yourcenarstraat	483
16:11	15:58	15:48	58,5		127,0		Brugse Steenweg, N374	Zoete-Vaartstraat	484
16:11	15:59	15:48	58,2		127,3		Brugse Steenweg, N374	Kasteeldreef	485
16:11	15:59	15:49	57,9		127,6		Brugse Steenweg, N374	Pauverleutestraat	486
16:11	15:59	15:49	57,9		127,6		Brugse Steenweg, N374	Gemeneweidestraat	487
16:11	15:59	15:49	57,9		127,6		Brugse Steenweg, N374	Warmoezeniersstraat	488
16:12	15:59	15:49	57,8		127,7		Brugse Steenweg, N374	Hoveniersstraat	489
16:12	16:00	15:49	57,5		128,0		Brugse Steenweg, N374	Arendstraat	490
16:12	16:00	15:49	57,4		128,1		Brugse Steenweg, N374	Smallestraat	491
16:12	16:00	15:49	57,4		128,1		Brugse Steenweg, N374	Fortstraat	492
16:13	16:01	15:50	56,6	Damme	128,9		Koolkerkesteenweg, N374	Vriezeganzenstraat	493
16:14	16:01	15:51	56,3		129,2		Koolkerkesteenweg, N374	Mikhemstraat	494
16:14	16:02	15:51	55,9		129,6		Koolkerkesteenweg, N374	Mikhemstraat	495
16:15	16:02	15:52	55,5		130,0		Koolkerkesteenweg, N374	Amelinsbrugstraat	496
16:15	16:03	15:52	55,4		130,1		Koolkerkesteenweg, N374	Pompestraat	497
16:15	16:03	15:52	55,1		130,4		Koolkerkesteenweg, N374	Koolkerkesteenweg	498
16:16	16:04	15:53	54,5		131,0		Middenberm / Central Island	Dammesteenweg	499
16:17	16:04	15:53	54,3		131,2		Koolkerkesteenweg, N374	Dudzelesteenweg	500
16:17	16:04	15:53	54,3		131,2		Middenberm / Central Island		501
16:17	16:04	15:53	54,2		131,3		Koolkerkesteenweg, N374	Pereboomstraat	502
16:17	16:05	15:54	53,7		131,8		Koolkerkesteenweg, N374	Versevaardijk	503
16:18	16:06	15:55	53,1		132,4		Koolkerkesteenweg, N374	Pereboomstraat	504
16:19	16:06	15:55	52,8		132,7		Brug/Bridge - Schipdonkkanaal		505
16:20	16:07	15:56	51,8		133,7		Brug/Bridge - Leopoldkanaal		506
16:19	16:06	15:55	52,7		132,8		Leopoldsvaart-Noord, N378	Damse Vaart-Noord	507
16:20	16:07	15:56	51,8		133,7		Leopoldsvaart-Noord	Heernisstraat	508
16:21	16:09	15:57	50,9		134,6		Knoksebaan, N376	Westkapelse Steenweg	509
16:23	16:10	15:58	50,1	Entering local track	135,4		Knoksebaan, N376	Heistlaan	510
16:23	16:10	15:59	49,6	Knokke-Heist	135,9		Knoksebaan, N376		511
16:24	16:11	15:59	49,2	Damme	136,3		Knoksebaan, N376	Fonteinestraat	512
16:24	16:11	16:00	49,0	Knokke-Heist	136,5		Knoksebaan, N376		513
16:25	16:12	16:00	48,4	Damme	137,1		Knoksebaan, N376	Krakeelboomgaard	514

Km/u	Km/u	Km/u		locality	+	icon	Streetname	cross street	nr.
42	45	48	-						
16:25	16:12	16:00	48,4	SUPER8 CHECKPOINT 2	137,1		SUPER8 CHECKPOINT 2	Krakeelboomgaard	515
16:26	16:13	16:01	47,8	Knokke-Heist	137,7		Knoksebaan, N376		516
16:27	16:13	16:02	47,3		138,2		Middenberm / Central Island		517
16:27	16:14	16:02	47,1		138,4		Sluisstraat, N376a	Oostkerkestraat, N374	518
16:27	16:14	16:02	47,0		138,5		Dorpsstraat, N376a	Waterstraat	519
16:27	16:14	16:02	47,0		138,5		Dorpsstraat, N376a	Dorpsstraat	520
16:27	16:14	16:02	47,0		138,5		Middenberm / Central Island		521
16:27	16:14	16:02	47,1		138,4		Herenweg	Dorpsstraat	522
16:27	16:14	16:02	46,8		138,7		Herenweg	Molenstede	523
16:28	16:14	16:03	46,5		139,0		Herenweg	Rustoordstraat	524
16:28	16:15	16:03	46,4		139,1		Westkapellestraat	Westkapellestraat	525
16:28	16:15	16:03	46,3		139,2		Westkapellestraat	Herenweg	526
16:30	16:17	16:05	44,9		140,6		Westkapellestraat, N349	Kalvekeedijk, N349	527
16:31	16:17	16:06	44,3		141,2		Westkapellestraat, N349	Waterstraat	528
16:31	16:17	16:06	44,3	Litterzone 4	141,2		Litterzone 4	Waterstraat	529
16:31	16:17	16:06	44,3		141,2		Westkapellestraat, N349	Nieuwstraat	530
16:31	16:18	16:06	43,9		141,6		Westkapellestraat, N349	Spelemanstraat	531
16:33	16:19	16:07	42,8		142,7		Westkapellestraat, N349	Hulststraat	532
16:33	16:19	16:07	42,8	END - Litterzone 4	142,7		END - Litterzone 4	Hulststraat	533
16:33	16:20	16:08	42,6		142,9		Westkapellestraat, N349	Heestersstraat	534
16:33	16:20	16:08	42,6		142,9		Westkapellestraat, N349	Krommedijk	535
16:33	16:20	16:08	42,5		143,0		Westkapellestraat, N349	Weibroekstraat	536
16:33	16:20	16:08	42,5		143,0		Westkapellestraat, N349	Walstraat	537
16:34	16:20	16:08	42,4		143,1		Westkapellestraat, N349	Breed Veertien	538
16:34	16:20	16:08	42,3		143,2		Westkapellestraat, N349	Walstraat	539
16:34	16:20	16:08	42,2		143,3		Brug/Bridge - Spoorweg/Railroad		540
16:34	16:20	16:08	42,2		143,3		Hendrik Consciencestraat	Westkapellestraat, N349	541
16:34	16:20	16:08	42,2		143,3		Hendrik Consciencestraat	Felix Timmermansstraat	542
16:34	16:21	16:09	41,9		143,6		Polderstraat	Hendrik Consciencestraat Pannenstraat	543
16:35	16:21	16:09	41,7		143,8		Polderstraat	Emanuel Hielstraat	544
16:34	16:21	16:09	41,8		143,7		Knokkestraat, N359	Knokkestraat, N359	545
16:35	16:21	16:09	41,6		143,9		Knokkestraat, N359	Matrozenplein	546
16:35	16:21	16:09	41,5		144,0		Knokkestraat, N359	Peter Benoitlaan	547
16:35	16:22	16:09	41,2		144,3		Knokkestraat, N359	Pannenstraat	548
16:35	16:21	16:09	41,5		144,0		Knokkestraat	Krommedijk	549
16:35	16:22	16:10	41,1		144,4		Elizabetlaan, N34		550
16:36	16:22	16:10	41,0		144,5		Elizabetlaan, N34	Anemonenlaan	551
16:36	16:22	16:10	40,9		144,6		Elizabetlaan, N34	Pastuurdijk	552
16:36	16:22	16:10	40,8		144,7		Elizabetlaan, N34	Heliospad	553
16:36	16:22	16:10	40,8		144,7		Elizabetlaan, N34	Duinbergenlaan	554
16:36	16:22	16:10	40,5		145,0		Elizabetlaan, N34	Ooststraat	555
16:36	16:23	16:10	40,4		145,1		Elizabetlaan, N34	Acht-Meilaan	556
16:36	16:23	16:10	40,4		145,1		Railroad crossing tram		557
16:37	16:23	16:11	40,3		145,2		Elizabetlaan, N34	Van Cailliedreef Arcadelaan	558
16:37	16:23	16:11	40,2		145,3		Elizabetlaan, N34	Margrietenpad	559
16:37	16:23	16:11	40,1		145,4		Elizabetlaan, N34	Vandaelelaan	560
16:37	16:23	16:11	40,0		145,5		Elizabetlaan, N34	Lentelaan	561

Km/u	Km/u	Km/u		locality	+	icon	Streetname	cross street	nr.
42	45	48	-						
16:37	16:23	16:11	39,8		145,7		Elizabetlaan, N34	P. van der Meerschenlaan	562
16:37	16:24	16:11	39,7		145,8		Elizabetlaan, N34	Rozenlaan	563
16:38	16:24	16:12	39,5		146,0		Zeerobbenlaan	Elizabetlaan Eeuwfeestlaan	564
16:38	16:24	16:12	39,4		146,1		Zeerobbenlaan	Jozef Nellenslaan	565
16:38	16:24	16:12	39,5		146,0		Zeedijk-Albertstrand	Zeedijk-Albertstrand	566
16:38	16:24	16:12	39,3		146,2		Zeedijk-Albertstrand	Rozenlaan	567
16:38	16:24	16:12	39,1		146,4		Zeedijk-Albertstrand	Paul Van der Meerschenlaan	568
16:38	16:24	16:12	39,0		146,5		Zeedijk-Albertstrand	Lentelaan	569
16:39	16:25	16:12	38,8		146,7		De Wandelaar	Leeuwerikenlaan De Wandelaar	570
16:39	16:25	16:12	38,8		146,7		1e Passage Finish - 2 Laps to go		571
16:39	16:25	16:13	38,7		146,8		Majoor Quaillestraat	Majoor Quaillestraat	572
16:39	16:25	16:12	38,8		146,7		Bergdreef	Bergdreef	573
16:39	16:25	16:13	38,6		146,9		Bergdreef	Klaprozenpad	574
16:39	16:25	16:13	38,6		146,9		Bergdreef	Phillippartpad	575
16:39	16:25	16:13	38,6		146,9		Jozef Nellenslaan	Jozef Nellenslaan	576
16:39	16:25	16:13	38,4		147,1		Jozef Nellenslaan	Kruindreef	577
16:39	16:25	16:13	38,4		147,1		Jozef Nellenslaan	Vandaelelaan Prinsjespad	578
16:39	16:25	16:13	38,4		147,1		Jozef Nellenslaan	Bocheldreef	579
16:39	16:25	16:13	38,3		147,2		Jozef Nellenslaan	Dalgang	580
16:39	16:25	16:13	38,3		147,2		Duinendreef	Jozef Nellenslaan Van Cailliedreef	581
16:39	16:25	16:13	38,3		147,2		Duinendreef	Lommergang	582
16:40	16:26	16:13	38,1		147,4		Duinendreef	Duinbergenlaan	583
16:40	16:26	16:13	38,1		147,4		Duinendreef	Kwade Helling	584
16:40	16:26	16:13	38,0		147,5		Duinendreef	Krokussenpad Meeuwendreef	585
16:40	16:26	16:14	37,9		147,6		Duinendreef	Van Hoenackerpad	586
16:40	16:26	16:14	37,9		147,6		Duinendreef	Zeegrassstraat	587
16:40	16:26	16:14	38,0		147,5		Anemonenlaan	Anemonenlaan	588
16:40	16:26	16:14	37,7		147,8		Anemonenlaan	Sint-Michielsplein	589
16:40	16:26	16:14	37,6		147,9		Directeur Generaal Willemspark	Patriottenstraat	590
16:41	16:27	16:15	37,2		148,3		Parkstraat	Zeedijk-Heist	591
16:41	16:27	16:15	37,0		148,5		Parkstraat	Eerste-Geniestraat	592
16:42	16:27	16:15	36,8		148,7		Parkstraat	Graaf d'Ursellaan	593
16:41	16:27	16:15	37,0		148,5		Elizabetlaan, N34	Elizabetlaan	594
16:42	16:27	16:15	36,8		148,7		Elizabetlaan, N34	Graaf d'Ursellaan	595
16:42	16:28	16:15	36,5		149,0		Elizabetlaan, N34	Knokkestraat	596
16:42	16:28	16:15	36,5		149,0		Elizabetlaan, N34		597
16:42	16:28	16:15	36,5		149,0		Railroad crossing tram		598
16:42	16:28	16:15	36,5	Tegen richting in	149,0		Elizabetlaan, N34	Kursaalstraat	599
16:43	16:28	16:16	36,1		149,4		Elizabetlaan, N34	Vlamingenstraat Vuurtorenstraat	600
16:43	16:28	16:16	36,1		149,5		Heistlaan, N300	Elizabetlaan, N34	601
16:43	16:29	16:16	35,7		149,8		Heistlaan, N300	Sint-Antoniusstraat	602
16:43	16:29	16:16	35,7		149,8		Heistlaan, N300	Eieburg	603
16:43	16:29	16:16	35,6		149,9		Heistlaan, N300	Vredestraat	604
16:43	16:29	16:17	35,5		150,0		Heistlaan, N300	Evendijk Marktstraat	605
16:44	16:30	16:17	35,2		150,3		Heistlaan, N300	Koudekerkelaan	606
16:44	16:29	16:17	35,3		150,2		Heistlaan, N300	Gustave Van Nieuwenhuysestraat	607
16:44	16:30	16:17	35,2		150,3		Middenberm / Central Island		608

Km/u	Km/u	Km/u		locality	+	icon	Streetname	cross street	nr.
42	45	48	-						
16:44	16:30	16:17	35,1		150,4		Brug/Bridge - Spoorweg/Railroad		609
16:44	16:30	16:17	35,1		150,4		Heistlaan, N300	Scheurleg	610
16:44	16:30	16:17	35,0		150,5		Heistlaan, N300	Sterknoop	611
16:45	16:30	16:18	34,5		151,0		Heistlaan, N300	Izabellastraat	612
16:45	16:31	16:18	34,3		151,2		Heistlaan, N300	Moerstraat	613
16:45	16:31	16:18	34,2		151,3		Heistlaan, N300	Moerstraat	614
16:47	16:32	16:20	33,1		152,4		Heistlaan, N300	Ramskapellestraat Sasstraat	615
16:47	16:33	16:20	32,7		152,8		Heistlaan, N300	Vrijestraat	616
16:48	16:34	16:21	32,0		153,5		Heistlaan, N300	Ramskapellestraat	617
16:49	16:35	16:22	31,4		154,1		Heistlaan, N300		618
16:50	16:35	16:22	30,9		154,6		Heistlaan, N300	E. de Cloedweg	619
16:50	16:35	16:22	30,8		154,7		Brug/Tunnel - A11		620
16:50	16:36	16:23	30,7		154,8		Knoksebaan, N376	Knoksebaan	621
16:51	16:36	16:23	30,2	Knokke-Heist	155,3		Knoksebaan, N376		622
16:52	16:37	16:24	29,8	Damme	155,7		Knoksebaan, N376		623
16:52	16:37	16:24	29,6	Knokke-Heist	155,9		Knoksebaan, N376		624
16:53	16:38	16:25	29,0	Damme	156,5		Knoksebaan, N376		625
16:53	16:38	16:25	29,0	SUPER8 CHECKPOINT 3	156,5		SUPER8 CHECKPOINT 3	Krakeelboomgaard	626
16:54	16:39	16:25	28,4	Knokke-Heist	157,1		Knoksebaan, N376		627
16:54	16:39	16:26	27,9		157,6		Middenberm / Central Island		628
16:55	16:40	16:26	27,7		157,8		Sluisstraat, N376a		629
16:55	16:40	16:26	27,6		157,9		Dorpsstraat, N376a		630
16:55	16:40	16:26	27,6		157,9		Middenberm / Central Island		631
16:55	16:40	16:26	27,7		157,8		Herenweg		632
16:56	16:40	16:27	27,0		158,5		Westkapellestraat		633
16:58	16:42	16:29	25,5		160,0		Westkapellestraat, N349		634
16:58	16:43	16:30	25,0	Litterzone 4	160,5		Litterzone 4	Waterstraat	635
16:59	16:44	16:30	24,5	END - Litterzone 4	161,0		END - Litterzone 4	Hulststraat	636
17:02	16:46	16:32	22,8		162,7		Brug/Bridge - Spoorweg/Railroad		637
17:02	16:46	16:32	22,8		162,7		Hendrik Consciencestraat		638
17:02	16:46	16:33	22,5		163,0		Polderstraat		639
17:02	16:47	16:33	22,4		163,1		Knokkestraat, N359		640
17:03	16:47	16:33	22,1		163,4		Knokkestraat		641
17:03	16:48	16:34	21,7		163,8		Elizabetlaan, N34		642
17:04	16:48	16:34	21,4		164,1		Elizabetlaan, N34		643
17:04	16:48	16:35	21,0		164,5		Railroad crossing tram		644
17:05	16:50	16:36	20,1		165,4		Zeerobbenlaan		645
17:05	16:50	16:36	20,1		165,4		Zeedijk-Albertstrand		646
17:06	16:51	16:37	19,4		166,1		De Wandelaar		647
17:06	16:51	16:37	19,4		166,1		2e Passage Finish - 1 Lap to go (19,4km)		648
17:07	16:51	16:37	19,3		166,2		Majoor Quaillestraat		649
17:06	16:51	16:37	19,4		166,1		Bergdreef		650
17:07	16:51	16:37	19,2		166,3		Jozef Nellenslaan		651
17:07	16:51	16:37	18,9		166,6		Duinendreef		652
17:08	16:52	16:38	18,6		166,9		Anemonenlaan		653
17:08	16:52	16:38	18,3		167,2		Anemonenlaan		654
17:08	16:52	16:38	18,2		167,3		Directeur Generaal Willemspark		655

Km/u	Km/u	Km/u		locality	+	icon	Streetname	cross street	nr.
42	45	48	-						
17:09	16:53	16:39	17,8		167,7		Parkstraat		656
17:09	16:53	16:39	17,6		167,9		Elizabetlaan, N34		657
17:09	16:53	16:39	17,4		168,1		Elizabetlaan, N34		658
17:10	16:54	16:40	17,1		168,4		Elizabetlaan, N34		659
17:10	16:54	16:40	17,1		168,4		Railroad crossing tram		660
17:10	16:54	16:40	17,1	Tegen richting in	168,4		Elizabetlaan, N34		661
17:10	16:54	16:40	16,7		168,9		Heistlaan, N300		662
17:11	16:55	16:41	15,9		169,6		Heistlaan, N300		663
17:12	16:55	16:41	15,8		169,7		Middenberm / Central Island		664
17:12	16:56	16:41	15,7		169,8		Brug/Bridge - Spoorweg/Railroad		665
17:12	16:56	16:41	15,6		169,9		Heistlaan, N300		666
17:15	16:59	16:44	13,3	Golden KM - SPRINT 1	172,2		Golden KM - SPRINT 1	Vrijestraat	667
17:16	16:59	16:45	12,8	Golden KM - SPRINT 2	172,7		Golden KM - SPRINT 2		668
17:17	17:00	16:46	12,3	Golden KM - SPRINT 3	173,2		Golden KM - SPRINT 3		669
17:17	17:00	16:46	12,0		173,5		Heistlaan, N300		670
17:18	17:01	16:47	11,4		174,1		Brug/Tunnel - A11		671
17:18	17:01	16:47	11,3		174,2		Knoksebaan, N376		672
17:22	17:05	16:50	8,5		177,0		Middenberm / Central Island		673
17:22	17:05	16:51	8,3		177,2		Sluisstraat, N376a		674
17:22	17:06	16:51	8,2		177,3		Dorpsstraat, N376a		675
17:22	17:06	16:51	8,2		177,3		Middenberm / Central Island		676
17:22	17:05	16:51	8,3		177,2		Herenweg		677
17:23	17:06	16:51	7,6		177,9		Westkappellestraat		678
17:25	17:08	16:53	6,1		179,4		Westkappellestraat, N349		679
17:26	17:09	16:54	5,6	Litterzone 4	179,9		Litterzone 4	Waterstraat	680
17:27	17:10	16:55	5,1	END - Litterzone 4	180,4		END - Litterzone 4	Hulststraat	681
17:29	17:12	16:57	3,4		182,1		Brug/Bridge - Spoorweg/Railroad		682
17:29	17:12	16:57	3,4		182,1		Hendrik Consciencestraat		683
17:30	17:12	16:57	3,1		182,4		Polderstraat		684
17:30	17:12	16:57	3,0		182,5		Knokkestraat, N359		685
17:30	17:13	16:58	2,7		182,8		Knokkestraat		686
17:31	17:13	16:58	2,3		183,2		Elizabetlaan, N34		687
17:31	17:14	16:59	2,0		183,5		Elizabetlaan, N34		688
17:32	17:14	16:59	1,6		183,9		Railroad crossing tram		689
17:33	17:15	17:00	1,0		184,5		Last km	Paul Van der Meerschenlaan	690
17:33	17:16	17:00	0,7		184,8		Zeerobbenlaan		691
17:33	17:16	17:00	0,7		184,8		Zeedijk-Albertstrand		692
17:34	17:16	17:01	0,0		185,5		De Wandelaar		693
17:34	17:16	17:01	0,0		185,5		Finish		694