

GO WITH GOLAZO											
Version	Event date										
16.02.2026	19.06.26										
Neutral start	13:00										
Neutral speed	30										
Ø Kph	Ø Kph	Ø Kph		MUNICIPALITY - CITY	+		STREET NAME	CROSSING STREET			NR.
40	42	44	-					LEFT	MAIN	RIGHT	
13:00	13:00	13:00	2,7		0,0		START NEUTRALIZATION				1
13:00	13:00	13:00	2,6	Durbuy	0,1		Avenue Hubert Phillipart				2
13:00	13:00	13:00	2,5	Province de Luxembourg	0,2		Place aux Foires				3
13:00	13:00	13:00	2,4		0,3		Place aux Foires	Place aux Foires			4
13:00	13:00	13:00	2,3		0,4		Rue du Comte Théodule d'Ursel, N833	Rue du Comte Théodule d'Ursel			5
13:00	13:00	13:00	2,3		0,4		Rue du Comte Théodule d'Ursel, N833	Place aux Foires			6
13:01	13:01	13:01	2,2		0,5		Rue du Comte Théodule d'Ursel, N833	Neuve Voie			7
13:01	13:01	13:01	2,0		0,7		Rue du Comte Théodule d'Ursel, N833	Rue du Comte Théodule d'Ursel			8
13:01	13:01	13:01	1,8		0,9		Rue du Comte Théodule d'Ursel, N833	Rue du Comte Théodule d'Ursel			9
13:03	13:03	13:03	1,1	{Septon}	1,6		Rue du Comte Théodule d'Ursel, N833	P1 - Pré Georis			10
13:03	13:03	13:03	1,1		1,6		Rue du Ry de Savon, N833				11
13:04	13:04	13:04	0,3		2,4		Rue d'Andenne, N983	Rue de Lantigné			12
13:05	13:05	13:05	0,0		2,7		END NEUTRALIZATION	Pont d'Ourthe			13
13:05	13:05	13:05	173,0		0,0		Official Start				14
13:05	13:05	13:05	172,9		0,1		Rue d'Andenne	Rue Lamorteau			15
13:05	13:05	13:05	172,9		0,1		Champ des Hêtres	Rue d'Andenne, N983			16
13:05	13:05	13:05	172,9		0,1		Versmalling / rétrécissement / Narrowing				17
13:05	13:05	13:05	172,9	Beklimming / Climb	0,1		Côte - Champs des Hêtres - 2100m - AVG 2,7%				18
13:06	13:06	13:06	172,4		0,6		Champ des Hêtres	Champ des Hêtres			19
13:08	13:08	13:08	170,9		2,1		Rue des Longs Bâtis	Rue des Longs Bâtis			20
13:08	13:08	13:08	170,7		2,3		Rue des Longs Bâtis	Rue du Chêne à la Mouche			21
13:09	13:09	13:09	170,0		3,0		Petite Somme	Rue de Septon			22
13:10	13:10	13:10	169,4		3,6		Rue des Basses				23
13:10	13:10	13:10	169,4	Beklimming / Climb	3,6		Côte - Petite Sommes - 2200m - AVG 5,8%				24
13:10	13:10	13:10	169,3		3,7		Rue des Basses	Rue de Septon			25
13:11	13:11	13:10	169,0		4,0		Rue des Basses	Plateau du Soleil			26
13:11	13:11	13:11	168,9		4,2		Rue des Basses	Domaine de Bellevue			27
13:12	13:11	13:11	168,5		4,5		Rue des Basses	Rue du Chêne à la Mouche			28
13:12	13:12	13:12	168,1		4,9		Tige Bois de Gras	Rue Sir Hugh Fraser of Lovat			29
13:14	13:13	13:13	167,1	SUPER8 FLANDRIEN CP 1	5,9		SUPER8 FLANDRIEN - CHECKPOINT 1				30
13:14	13:13	13:13	167,1		5,9		Afdaling / Descente / Descend				31
13:16	13:15	13:15	165,7		7,3		Tier de Viné	Tier de Viné			32
13:16	13:15	13:15	165,7		7,3		Tier de Viné	Chem. Du Champ Mahay			33
13:16	13:15	13:15	165,6		7,4		Tier de Viné	Rue des Gueuvelettes			34
13:16	13:16	13:15	165,4		7,6		Route d'Oneux	Tier de Viné			35
13:17	13:17	13:16	164,8		8,2		Route d'Oneux	Chem. Du Champ Mahay			36
13:19	13:18	13:18	163,6		9,4		Chemin de la Croix de Pierre				37
13:20	13:19	13:19	162,8		10,2		Rue du Poteau	Route d'Amas R. De Longueville			38
13:21	13:20	13:19	162,3		10,7		N814	N814			39
13:21	13:20	13:19	162,3	Way-Out 1	10,7		Way out 1 - Wedstrijd l.a 17,7km / Mobs r.a 3,8 km				40
13:21	13:20	13:19	162,3		10,7		Afdaling / Descente / Descend				41
13:23	13:22	13:21	161,0	{Bende}	12,0		N814				42
13:23	13:22	13:22	160,8		12,2		A l'Eau, N638	A l'Eau, N638			43
13:25	13:24	13:23	159,8		13,2		A l'Eau	Tier dol Hé			44
13:25	13:24	13:23	159,7		13,3		A l'Eau	Tier des Résimont			45
13:25	13:24	13:23	159,7		13,3		A l'Eau	Chera Monseu			46
13:26	13:25	13:24	158,8	Ouffet	14,2		Néblon-le-Moulin - N638	Néblon-le-Moulin			47
13:26	13:25	13:24	158,8	Beklimming / Climb	14,2		Côte - Rue du Bout - 2400m - AVG 3.4%				48
13:27	13:26	13:25	158,1		14,9		Rue du Bout, N638				49

# Baloise Belgium Tour





















































## Stage 3 - Durbuy - Durbuy



Ø Kph	Ø Kph	Ø Kph	-	MUNICIPALITY - CITY	+		STREET NAME	CROSSING STREET			NR.
								LEFT	MAIN	RIGHT	
13:29	13:28	13:27	156,9		16,1	↑	Rue du Bout, N638	Basse Voye		Basse Voye	50
13:30	13:29	13:28	156,0		17,0	↑	Rue du Bout, N638			Grand Place	51
13:30	13:29	13:28	156,0		17,0	↻	Grand'Place	Rue Sauvenière			52
13:31	13:29	13:28	155,9		17,1	↑	Rue du Village			Grand'Place	53
13:31	13:29	13:28	155,8		17,2	↑	Rue du Village	Rue des Pahys			54
13:31	13:30	13:28	155,7		17,3	↑	Rue du Village			Rue du Perron	55
13:31	13:30	13:29	155,5		17,5	↑	Rue Doyard	Rue Halbadet			56
13:32	13:30	13:29	155,2		17,8	↑	Rue de Hamoir, N66			Rue de Petit Ouffet	57
13:32	13:31	13:30	154,9		18,1	↑	Rue de Hamoir, N66	Tige Pirette		Petit Ouffet	58
13:32	13:31	13:30	154,8		18,2	↑	Rue de Hamoir, N66	Tige de Fairon			59
13:33	13:32	13:30	154,3		18,7	↑	Rue de Hamoir, N66			Rue Pelhay	60
13:37	13:35	13:34	151,7	<b>Hamoir</b>	21,3	↑	Rue de Hamoir, N66				61
13:39	13:37	13:36	150,3		22,7	↻	Boulevard Pieret, N654	Boulevard Pieret			62
13:39	13:37	13:36	150,2		22,8	↑	Boulevard Pieret, N654	Avenue des Villas			63
13:40	13:38	13:37	149,5		23,5	↑	Place Del Cour, N654			Rue de Hittin	64
13:40	13:38	13:37	149,5		23,5	↑	Place Del Cour, N654			Place Del Cour	65
13:40	13:39	13:37	149,4		23,6	↻	Rue du Néblon, N623	Rue du Pont			66
13:40	13:39	13:37	149,3		23,7	↑	Rue du Néblon, N623	Rue de Tohogne			67
13:41	13:39	13:37	149,1		23,9	↑	Rue du Néblon, N623	Pré Limbor			68
13:41	13:39	13:38	149,0		24,0	↑	Rue du Néblon, N623	Pré Limbor			69
13:43	13:41	13:40	147,6	<b>Ouffet</b>	25,4	↑	Néblon-le-Pierreux, N623				70
13:45	13:43	13:41	146,2	<b>Durbuy</b>	26,8	↻	Hermanne				71
13:45	13:43	13:42	146,1	<b>Province de Luxembourg</b>	26,9	↑	Hermanne				72
13:46	13:44	13:42	145,9	<i>{Tohogne}</i>	27,1	⚠	Côte de Hermanne - 2200m - AVG. 5,8%				73
13:47	13:45	13:43	144,8	Start Litterzone	28,2	♻️	Start - Litterzone				74
13:48	13:45	13:44	144,6	END - Litterzone	28,4	♻️	End - Litterzone				75
13:48	13:45	13:44	144,6	Start - Feeding zone	28,4	🍴	Start - Feeding zone				76
13:48	13:46	13:44	144,0	END - Feeding zone	29,0	🍴	END - Feeding zone				77
13:48	13:46	13:44	144,0	Start Litterzone	29,0	♻️	Start - Litterzone				78
13:48	13:46	13:44	144,0		29,0	↻	Petit Houmart			Hermanne	79
13:49	13:46	13:45	143,9	END - Litterzone	29,1	♻️	End - Litterzone				80
13:49	13:47	13:45	143,6		29,4	⚠	Afdaling / Descente / Descend				81
13:50	13:47	13:46	143,2		29,8	↑	Petit Houmart	Petit Houmart			82
13:50	13:48	13:46	143,1		29,9	↑	Petit Houmart	Petit Houmart		Petit Houmart	83
13:50	13:48	13:46	142,8		30,2	↑	Grand Houmart	Grand Houmart		Grand Houmart	84
13:53	13:50	13:48	141,1		31,9	↑	Longueville				85
13:54	13:51	13:49	140,5		32,5	↻	Coquaimont			Longueville	86
13:54	13:52	13:50	140,2		32,8	↻	Coquaimont	Coquaimont			87
13:55	13:53	13:50	139,6		33,4	↑	Coquaimont			La Haisse	88
13:56	13:53	13:51	139,0		34,0	↑	Coquaimont	Grand Houmart			89
13:56	13:54	13:51	138,9		34,1	↻	Rue de la Laiterie	Grand Houmart			90
13:57	13:54	13:52	138,4		34,6	↑	Rue Christophe Theate - N831			Rue de Presseux	91
13:57	13:55	13:53	138,0		35,0	↻	Rue de l'Abbé Deldef - N831	Rue de l'Abbé Deldef - N831			92
13:58	13:56	13:53	137,5		35,5	↑	Rue de l'Abbé Deldef - N831			Rue de la Cure	93
13:58	13:56	13:53	137,4		35,6	↑	Rue des Amordins - N833	Chem. Des Mines		Rue de Presseux	94
13:59	13:56	13:54	137,2		35,8	↑	Rue des Amordins - N833			Rue de La Fontaine	95
14:00	13:57	13:55	136,5		36,5	↑	Rue des Amordins - N833	Val Mèléye		N814	96
14:00	13:57	13:55	136,5	<i>Way-in 1</i>	36,5	🚲	Way in Mobs				97
14:00	13:57	13:55	136,5		36,5	⚠	Afdaling / Descente / Descend				98
14:01	13:59	13:56	135,3		37,7	↑	Fond de Vedeur, N833			Rue des Métiers	99
14:04	14:01	13:58	133,9	<i>{Durbuy}</i>	39,1	↑	Fond de Vedeur, N833	Warre, N813			100
14:04	14:01	13:59	133,6		39,4	↑	Fond de Vedeur, N833	Av. Louis de Loncin			101

Ø Kph	Ø Kph	Ø Kph	-	MUNICIPALITY - CITY	+		STREET NAME	CROSSING STREET			NR.
								LEFT	MAIN	RIGHT	
14:04	14:02	13:59	133,3		39,7	↑	Fond de Vedeur, N833	Av. L. Loncin	R. De la Haie Himbe		102
14:05	14:02	13:59	133,2		39,8	⚠	Pont L'Ourthe				103
14:05	14:02	13:59	133,2		39,8	🚶	Kasseistrook / secteur pavés / Cobblestones				104
14:05	14:02	13:59	133,2		39,8	↑	Rue du Comte Théodule d'Ursel, N833	Derrière Clairval			105
14:05	14:02	13:59	133,2		39,8	↑	Rue du Comte Théodule d'Ursel, N833	Rue des Récollets			106
14:05	14:02	13:59	133,1		39,9	↑	Rue du Comte Théodule d'Ursel, N833	Rue de la Prévôté			107
14:05	14:02	13:59	133,1		39,9	↑	Rue du Comte Théodule d'Ursel, N833	Rue de la Vieille-Halle			108
14:05	14:02	13:59	133,1		39,9	↑	Rue du Comte Théodule d'Ursel, N833	Place aux Foires			109
14:05	14:02	13:59	133,0		40,0	↑	Rue du Comte Théodule d'Ursel, N833	Place aux Foires			110
14:05	14:02	14:00	132,9	Way-Out 2	40,1	🚲	Way out 2 - Wedstrijd l.a 3,9km / Mobs r.d 1,9 km				111
14:05	14:02	14:00	132,9		40,1	↩	Neuve Voie	Rue du Comte Théodule d'Ursel			112
14:05	14:02	14:00	132,9	Beklimming / Climb	40,1	🏔	Côte - Mur de Durbuy - 1200m - AVG 6,2%				113
14:05	14:02	14:00	132,8		40,2	↑	Neuve Voie	Tier Moreau			114
14:06	14:03	14:00	132,6		40,4	🚶	Rue du Gibet	Neuve Voie			115
14:06	14:03	14:00	132,3		40,7	🚫	1e passage finish - 3 laps to go (44,1km)				116
14:06	14:03	14:01	132,1	{Grandhane}	40,9	↑	Rue du Gibet	Exit Camping			117
14:08	14:05	14:02	131,2		41,8	↑	Rue du Gibet	Tier de Rome			118
14:08	14:05	14:02	131,0		42,0	↪	Rue de Rome - N983	Rue de Rome			119
14:08	14:05	14:02	130,9		42,1	⚠	Rue de Lantigné - N983				120
14:08	14:05	14:03	130,7		42,3	↑	Rue de Rome - N983	In-uitgang parking Adventure Valley			121
14:08	14:05	14:03	130,7	Start Litterzone	42,3	🗑	Start - Litterzone				122
14:09	14:05	14:03	130,6	END - Litterzone	42,4	🗑	End - Litterzone				123
14:09	14:05	14:03	130,6	Start - Feeding zone	42,4	🍴	Start - Feeding zone				124
14:10	14:06	14:04	129,9	END - Feeding zone	43,1	🍴	END - Feeding zone				125
14:10	14:06	14:04	129,9	Start Litterzone	43,1	🗑	Start - Litterzone				126
14:10	14:07	14:04	129,8	END - Litterzone	43,2	🗑	End - Litterzone				127
14:10	14:07	14:04	129,8		43,2	↑	Rue de Lantigné - N984	Rue des Zones	Rue de Chaplis		128
14:10	14:07	14:04	129,4		43,6	↑	Rue de Lantigné - N985	Rue de Givet			129
14:10	14:07	14:04	129,3		43,7	↑	Rue de Lantigné - N985	Vieux Mont	Tier d'Acneye		130
14:11	14:08	14:05	129,0		44,0	↩	Rue d'Andenne - N983	Rue de Ry Savon			131
14:11	14:08	14:05	129,0	Way-In 2	44,0	🚲	Way in Mobs				132
14:11	14:08	14:05	128,7		44,3	⚠	Rue d'Andenne - N983				133
14:12	14:08	14:05	128,6		44,4	↪	Champ des Hêtres				134
14:12	14:08	14:05	128,6		44,4	⚠	Versmalling / rétrécissement / Narrowing				135
14:12	14:08	14:05	128,6	Beklimming / Climb	44,4	🏔	Côte - Champs des Hêtres - 2100m - AVG 2,7%				136
14:12	14:09	14:06	128,1		44,9	↑	Champ des Hêtres				137
14:15	14:11	14:08	126,6		46,4	↩	Rue des Longs Bâties				138
14:16	14:12	14:09	125,7		47,3	↑	Petite Somme				139
14:17	14:13	14:10	125,1		47,9	↪	Rue des Basses				140
14:17	14:13	14:10	125,1	Beklimming / Climb	47,9	🏔	Côte - Petite Sommes - 2200m - AVG 5,8%				141
14:18	14:15	14:11	124,2		48,8	Y	Rue des Basses				142
14:19	14:15	14:12	123,8		49,2	🚶	Tige Bois de Gras				143
14:20	14:16	14:13	122,9	SUPER8 FLANDRIEN CP 2	50,1	🏁	SUPER8 FLANDRIEN - CHECKPOINT 2				144
14:20	14:17	14:13	122,8		50,2	⚠	Afdaling / Descente / Descend				145
14:22	14:19	14:15	121,4		51,6	↩	Tier de Viné				146
14:22	14:19	14:15	121,3		51,7	🚶	Tier de Viné				147
14:23	14:19	14:16	121,1		51,9	↪	Route d'Oneux				148
14:25	14:22	14:18	119,3		53,7	↑	Chemin de la Croix de Pierre				149
14:27	14:23	14:19	118,5		54,5	↑	Rue du Poteau				150
14:27	14:23	14:20	118,0		55,0	↩	N814				151
14:27	14:23	14:20	118,0	Way-Out 1	55,0	🚲	Way out 1 - Wedstrijd l.a 17,7km / Mobs r.a 3,8 km				152
14:27	14:23	14:20	118,0		55,0	⚠	Afdaling / Descente / Descend				153

Ø Kph	Ø Kph	Ø Kph	-	MUNICIPALITY - CITY	+		STREET NAME	CROSSING STREET			NR.
								LEFT	MAIN	RIGHT	
14:29	14:25	14:22	116,7	{Bende}	56,3	↑	N814				154
14:30	14:26	14:22	116,5		56,5	↻	A l'Eau, N638				155
14:33	14:28	14:25	114,6	Ouffet	58,4	↻	Néblon-le-Moulin - N638	Néblon-le-Moulin			156
14:33	14:28	14:25	114,6	Beklimming / Climb	58,4	⬆️	Côte - Rue du Bout - 2400m - AVG 3.4%				157
14:34	14:29	14:25	113,9		59,1	↑	Rue du Bout, N638				158
14:37	14:32	14:28	111,8		61,2	↻	Grand'Place	Rue Sauvenière			159
14:37	14:32	14:28	111,7		61,3	↑	Rue du Village	Grand'Place			160
14:37	14:33	14:29	111,3		61,7	↑	Rue Doyard	Rue Halbadet			161
14:38	14:33	14:29	111,0		62,0	↑	Rue de Hamoir, N66	Rue de Petit Ouffet			162
14:43	14:38	14:34	107,5	Hamoir	65,5	↑	Rue de Hamoir, N66				163
14:45	14:40	14:36	106,1		66,9	↻	Boulevard Pieret, N654	Boulevard Pieret			164
14:46	14:42	14:37	105,3		67,7	↑	Place Del Cour, N654	Rue de Hittin			165
14:47	14:42	14:37	105,2		67,8	↻	Rue du Néblon, N623	Rue du Pont			166
14:49	14:44	14:40	103,4	Ouffet	69,6	↑	Néblon-le-Pierreux, N623				167
14:51	14:46	14:42	102,0	Durbuy	71,0	↻	Hermanne				168
14:52	14:46	14:42	101,9	Province de Luxembourg	71,1	↑	Hermanne				169
14:52	14:47	14:42	101,7	{Tohogne}	71,3	⬆️	Côte de Hermanne - 2200m - AVG 5,8%				170
14:53	14:48	14:43	100,7	Start Litterzone	72,3	♻️	Start - Litterzone				171
14:54	14:48	14:44	100,5	END - Litterzone	72,5	♻️	End - Litterzone				172
14:54	14:48	14:44	100,5	Start - Feeding zone	72,5	🍴	Start - Feeding zone				173
14:55	14:49	14:45	99,9	END - Feeding zone	73,1	🍴	END - Feeding zone				174
14:55	14:49	14:45	99,9	Start Litterzone	73,1	♻️	Start - Litterzone				175
14:55	14:49	14:45	99,9		73,1	↻	Petit Houmart				176
14:55	14:49	14:45	99,8	END - Litterzone	73,2	♻️	End - Litterzone				177
14:55	14:50	14:45	99,4		73,6	⚠️	Afdaling / Descente / Descend				178
14:57	14:51	14:46	98,6		74,4	↑	Grand Houmart				179
14:59	14:54	14:49	96,9		76,1	↑	Longueville				180
15:00	14:54	14:49	96,3		76,7	↻	Coquaimont				181
15:00	14:55	14:50	96,0		77,0	↻	Coquaimont				182
15:02	14:57	14:52	94,7		78,3	↻	Rue de la Laiterie				183
15:03	14:57	14:52	94,2		78,8	↑	Rue Christophe Theate - N831				184
15:04	14:58	14:53	93,8		79,2	↻	Rue de l'Abbé Deldef - N831				185
15:05	14:59	14:54	93,2		79,8	↑	Rue des Amordins - N833				186
15:06	15:00	14:55	92,3	Way-in 1	80,7	🚲	Way in Mobs				187
15:06	15:00	14:55	92,3		80,7	⚠️	Afdaling / Descente / Descend				188
15:08	15:02	14:57	91,1		81,9	↑	Fond de Vedeur, N833				189
15:10	15:04	14:58	89,7	{Durbuy}	83,3	↑	Fond de Vedeur, N833				190
15:11	15:05	14:59	89,0		84,0	⚠️	Pont L'Ourthe				191
15:11	15:05	14:59	89,0		84,0	👤	Kasseistrook / secteur pavés / Cobblestones				192
15:11	15:05	14:59	89,0		84,0	↑	Rue du Comte Théodule d'Ursel, N833				193
15:11	15:05	15:00	88,7	Way-Out 2	84,3	🚲	Way out 2 - Wedstrijd l.a 3,9km / Mobs r.d 1,9 km				194
15:11	15:05	15:00	88,7		84,3	↻	Neuve Voie				195
15:11	15:05	15:00	88,7	Beklimming / Climb	84,3	⬆️	Côte - Mur de Durbuy - 1200m - AVG 6,2%				196
15:12	15:06	15:00	88,4		84,6	↻	Rue du Gibet				197
15:12	15:06	15:01	88,2		84,8	🚫	2e passage finish - 2 laps to go (44,1km)				198
15:12	15:06	15:01	88,0	{Grandhane}	85,0	↑	Rue du Gibet				199
15:14	15:08	15:02	86,9		86,1	↻	Rue de Rome - N983				200
15:14	15:08	15:02	86,8		86,2	⚠️	Rue de Lantigné - N983				201
15:15	15:08	15:03	86,5	Start Litterzone	86,5	♻️	Start - Litterzone				202
15:15	15:09	15:03	86,4	END - Litterzone	86,6	♻️	End - Litterzone				203
15:15	15:09	15:03	86,4	Start - Feeding zone	86,6	🍴	Start - Feeding zone				204
15:16	15:09	15:04	85,8	END - Feeding zone	87,2	🍴	END - Feeding zone				205

Ø Kph	Ø Kph	Ø Kph	-	MUNICIPALITY - CITY	+		STREET NAME	CROSSING STREET			NR.
								LEFT	MAIN	RIGHT	
15:16	15:09	15:04	85,8		87,2		Start - Litterzone				206
15:16	15:10	15:04	85,7		87,3		End - Litterzone				207
15:16	15:10	15:04	85,7		87,3		Rue de Lantigné - N984				208
15:17	15:11	15:05	84,9		88,1		Rue d'Andenne - N983				209
15:17	15:11	15:05	84,9		88,1		Way in Mobs				210
15:18	15:11	15:05	84,6		88,4		Rue d'Andenne - N983				211
15:18	15:11	15:06	84,5		88,5		Champ des Hêtres				212
15:18	15:11	15:06	84,5		88,5		Versmalling / rétrécissement / Narrowing				213
15:18	15:11	15:06	84,5		88,5		Beklimming / Climb Côte - Champs des Hêtres - 2100m - AVG 2,7%				214
15:18	15:12	15:06	84,0		89,0		Champ des Hêtres				215
15:21	15:14	15:08	82,5		90,5		Rue des Longs Bâties				216
15:22	15:15	15:10	81,6		91,4		Petite Somme				217
15:23	15:16	15:10	81,0		92,0		Rue des Basses				218
15:23	15:16	15:10	81,0		92,0		Beklimming / Climb Côte - Petite Sommes - 2200m - AVG 5,8%				219
15:24	15:18	15:12	80,1		92,9		Rue des Basses				220
15:25	15:18	15:12	79,7		93,3		Tige Bois de Gras				221
15:26	15:19	15:13	78,8		94,2		SUPER8 FLANDRIEN - CHECKPOINT 3				222
15:26	15:20	15:13	78,7		94,3		Afdaling / Descente / Descend				223
15:28	15:22	15:15	77,3		95,7		Tier de Viné				224
15:29	15:22	15:16	77,2		95,8		Tier de Viné				225
15:29	15:22	15:16	77,0		96,0		Route d'Oneux				226
15:32	15:25	15:18	75,2		97,8		Chemin de la Croix de Pierre				227
15:33	15:26	15:19	74,4		98,6		Rue du Poteau				228
15:34	15:26	15:20	73,9		99,1		N814				229
15:34	15:26	15:20	73,9		99,1		Way out 1 - Wedstrijd l.a 17,7km / Mobs r.a 3,8 km				230
15:34	15:26	15:20	73,9		99,1		Afdaling / Descente / Descend				231
15:36	15:28	15:22	72,6		100,4		{Bende} N814				232
15:36	15:29	15:22	72,4		100,6		A l'Eau, N638				233
15:39	15:31	15:25	70,5		102,5		Ouffet Néblon-le-Moulin - N638				234
15:39	15:31	15:25	70,5		102,5		Beklimming / Climb Côte - Rue du Bout - 2400m - AVG 3.4%				235
15:40	15:32	15:26	69,8		103,2		Rue du Bout, N638				236
15:43	15:35	15:28	67,7		105,3		Grand'Place				237
15:43	15:35	15:29	67,6		105,4		Rue du Village				238
15:44	15:36	15:29	67,2		105,8		Rue Doyard				239
15:44	15:36	15:30	66,9		106,1		Rue de Hamoir, N66				240
15:49	15:41	15:34	63,4		109,6		Hamoir Rue de Hamoir, N66				241
15:51	15:43	15:36	62,0		111,0		Boulevard Pieret, N654				242
15:53	15:45	15:37	61,2		111,8		Place Del Cour, N654				243
15:53	15:45	15:37	61,1		111,9		Rue du Néblon, N623				244
15:55	15:47	15:40	59,3		113,7		Ouffet Néblon-le-Pierreux, N623				245
15:58	15:49	15:42	57,9		115,1		Durbuy Hermanne				246
15:58	15:49	15:42	57,8		115,2		Province de Luxembourg Hermanne				247
15:58	15:50	15:42	57,6		115,4		{Tohogne} Côte de Hermanne - 2200m - AVG. 5,8%				248
16:00	15:51	15:44	56,6		116,4		Start - Litterzone				249
16:00	15:51	15:44	56,4		116,6		END - Litterzone				250
16:00	15:51	15:44	56,4		116,6		Start - Feeding zone				251
16:01	15:52	15:45	55,8		117,2		END - Feeding zone				252
16:01	15:52	15:45	55,8		117,2		Start - Litterzone				253
16:01	15:52	15:45	55,8		117,2		Petit Houmart				254
16:01	15:52	15:45	55,7		117,3		END - Litterzone				255
16:01	15:53	15:45	55,3		117,7		Afdaling / Descente / Descend				256
16:03	15:54	15:46	54,5		118,5		Grand Houmart				257

Ø Kph	Ø Kph	Ø Kph	-	MUNICIPALITY - CITY	+		STREET NAME	CROSSING STREET			NR.
								LEFT	MAIN	RIGHT	
16:05	15:57	15:49	52,8		120,2		Longueville				258
16:06	15:57	15:50	52,2		120,8		Coquaimont				259
16:07	15:58	15:50	51,9		121,1		Coquaimont				260
16:09	16:00	15:52	50,6		122,4		Rue de la Laiterie				261
16:09	16:00	15:52	50,1		122,9		Rue Christophe Theate - N831				262
16:10	16:01	15:53	49,7		123,3		Rue de l'Abbé Deldef - N831				263
16:11	16:02	15:54	49,1		123,9		Rue des Amordins - N833				264
16:12	16:03	15:55	48,2	Way-in 1	124,8		Way in Mobs				265
16:12	16:03	15:55	48,2		124,8		Afdaling / Descente / Descend				266
16:14	16:05	15:57	47,0		126,0		Fond de Vedeur, N833				267
16:16	16:07	15:59	45,6	{Durbuy}	127,4		Fond de Vedeur, N833				268
16:17	16:08	16:00	44,9		128,1		Pont L'Ourthe				269
16:17	16:08	16:00	44,9		128,1		Kasseistroom / secteur pavés / Cobblestones				270
16:17	16:08	16:00	44,9		128,1		Rue du Comte Théodule d'Urse, N833				271
16:18	16:08	16:00	44,6	Way-Out 2	128,4		Way out 2 - Wedstrijd l.a 3,9km / Mobs r.d 1,9 km				272
16:18	16:08	16:00	44,6		128,4		Neuve Voie				273
16:18	16:08	16:00	44,6	Beklimming / Climb	128,4		Côte - Mur de Durbuy - 1200m - AVG 6,2%				274
16:18	16:09	16:00	44,3		128,7		Rue du Gibet				275
16:18	16:09	16:01	44,1		128,9		3e passage finish - 1 lap to go (44,1km)				276
16:19	16:09	16:01	43,9	{Grandhane}	129,1		Rue du Gibet				277
16:20	16:11	16:02	42,8		130,2		Rue de Rome - N983				278
16:20	16:11	16:03	42,7		130,3		Rue de Lantigné - N983				279
16:21	16:11	16:03	42,5	Start Litterzone	130,5		Start - Litterzone				280
16:21	16:12	16:03	42,3	END - Litterzone	130,7		End - Litterzone				281
16:21	16:12	16:03	42,3	Start - Feeding zone	130,7		Start - Feeding zone				282
16:22	16:13	16:04	41,6	END - Feeding zone	131,4		END - Feeding zone				283
16:22	16:13	16:04	41,6	Start Litterzone	131,4		Start - Litterzone				284
16:22	16:13	16:04	41,5	END - Litterzone	131,5		End - Litterzone				285
16:22	16:13	16:04	41,6		131,4		Rue de Lantigné - N984				286
16:23	16:14	16:05	40,8		132,2		Rue d'Andenne - N983				287
16:23	16:14	16:05	40,8	Way-In 2	132,2		Way in Mobs				288
16:24	16:14	16:06	40,5		132,5		Rue d'Andenne - N983				289
16:24	16:14	16:06	40,4		132,6		Champ des Hêtres				290
16:24	16:14	16:06	40,4		132,6		Versmalling / rétrécissement / Narrowing				291
16:24	16:14	16:06	40,4	Beklimming / Climb	132,6		Côte - Champs des Hêtres - 2100m - AVG 2,7%				292
16:25	16:15	16:06	39,9		133,1		Champ des Hêtres				293
16:27	16:17	16:08	38,4		134,6		Rue des Longs Bâties				294
16:28	16:18	16:10	37,5		135,5		Petite Somme				295
16:29	16:19	16:10	36,9		136,1		Rue des Basses				296
16:29	16:19	16:10	36,9	Beklimming / Climb	136,1		Côte - Petite Sommes - 2200m - AVG 5,8%				297
16:30	16:21	16:12	36,0		137,0		Rue des Basses				298
16:31	16:21	16:12	35,6		137,4		Tige Bois de Gras				299
16:33	16:23	16:14	34,6		138,4		Afdaling / Descente / Descend				300
16:35	16:25	16:16	33,2		139,8		Tier de Viné				301
16:35	16:25	16:16	33,1		139,9		Tier de Viné				302
16:35	16:25	16:16	32,9		140,1		Route d'Oneux				303
16:38	16:28	16:18	31,1		141,9		Chemin de la Croix de Pierre				304
16:39	16:29	16:19	30,3		142,7		Rue du Poteau				305
16:40	16:29	16:20	29,8		143,2		N814				306
16:40	16:29	16:20	29,8	Way-Out 1	143,2		Way out 1 - Wedstrijd l.a 17,7km / Mobs r.a 3,8 km				307
16:40	16:29	16:20	29,8		143,2		Afdaling / Descente / Descend				308
16:42	16:31	16:22	28,5	{Bende}	144,5		N814				309

Ø Kph	Ø Kph	Ø Kph	-	MUNICIPALITY - CITY	+		STREET NAME	CROSSING STREET			NR.
								LEFT	MAIN	RIGHT	
16:42	16:32	16:22	28,3		144,7		A l'Eau, N638				310
16:45	16:34	16:25	26,4	<b>Ouffet</b>	146,6		Néblon-le-Moulin - N638				311
16:45	16:34	16:25	26,4	Beklimming / Climb	146,6		Côte - Rue du Bout - 2400m - AVG 3.4%				312
16:46	16:35	16:26	25,7		147,3		Rue du Bout, N638				313
16:47	16:36	16:27	24,9	Golden KM - SPRINT 1	148,1		Golden KM - SPRINT 1				314
16:48	16:37	16:28	24,4	Golden KM - SPRINT 2	148,6		Golden KM - SPRINT 2				315
16:49	16:38	16:28	23,9	Golden KM - SPRINT 3	149,1		Golden KM - SPRINT 3				316
16:49	16:38	16:29	23,6		149,4		Grand'Place				317
16:49	16:38	16:29	23,5		149,5		Rue du Village				318
16:50	16:39	16:29	23,1		149,9		Rue Doyard				319
16:50	16:39	16:30	22,8		150,2		Rue de Hamoir, N66				320
16:55	16:44	16:34	19,3	<b>Hamoir</b>	153,7		Rue de Hamoir, N66				321
16:58	16:46	16:36	17,9		155,1		Boulevard Pieret, N654				322
16:59	16:48	16:37	17,1		155,9		Place Del Cour, N654				323
16:59	16:48	16:38	17,0		156,0		Rue du Néblon, N623				324
17:02	16:50	16:40	15,2	<b>Ouffet</b>	157,8		Néblon-le-Pierreux, N623				325
17:04	16:52	16:42	13,8	<b>Durbuy</b>	159,2		Hermanne				326
17:04	16:52	16:42	13,7	<b>Province de Luxembourg</b>	159,3		Hermanne				327
17:04	16:53	16:42	13,5	{Tohogne}	159,5		Côte de Hermanne - 2200m - AVG. 5,8%				328
17:07	16:55	16:45	11,6		161,4		Petit Houmart				329
17:07	16:55	16:45	11,6	Start Litterzone	161,4		Start Litterzone - Final				330
17:07	16:56	16:45	11,5	END - Litterzone	161,5		END - Litterzone				331
17:08	16:56	16:46	11,2		161,8		Afdaling / Descente / Descend				332
17:09	16:57	16:47	10,4		162,6		Grand Houmart				333
17:11	17:00	16:49	8,7		164,3		Longueville				334
17:12	17:00	16:50	8,1		164,9		Coquaimont				335
17:13	17:01	16:50	7,8		165,2		Coquaimont				336
17:15	17:03	16:52	6,5		166,5		Rue de la Laiterie				337
17:15	17:03	16:53	6,0		167,0		Rue Christophe Theate - N831				338
17:16	17:04	16:53	5,6		167,4		Rue de l'Abbé Deldef - N831				339
17:17	17:05	16:54	5,0		168,0		Rue des Amordins - N833				340
17:18	17:06	16:55	4,1	Way-in 1	168,9		Way in Mobs				341
17:18	17:06	16:55	4,1		168,9		Afdaling / Descente / Descend				342
17:20	17:08	16:57	2,9		170,1		Fond de Vedeur, N833				343
17:22	17:10	16:59	1,5	{Durbuy}	171,5		Fond de Vedeur, N833				344
17:23	17:11	17:00	0,8		172,2		Pont L'Ourthe				345
17:23	17:11	17:00	0,8		172,2		Kasseistrook / secteur pavés / Cobblestones				346
17:23	17:11	17:00	0,8		172,2		Rue du Comte Théodule d'Ursel, N833				347
17:24	17:11	17:00	0,5	Way-Out 2	172,5		Way out 2 - Wedstrijd l.a 3,9km / Mobs r.d 1,9 km				348
17:24	17:11	17:00	0,5		172,5		Neuve Voie				349
17:24	17:11	17:00	0,5	Beklimming / Climb	172,5		Côte - Mur de Durbuy - 1200m - AVG 6,2%				350
17:24	17:12	17:01	0,2		172,8		Rue du Gibet				351
17:24	17:12	17:01	0,0		173,0		FINISH - Arrivée				352