












































Version		Event date									
15.05.2026		19.06.26									
Neutral start		13:00									
Neutral speed		30									
Ø Kph	Ø Kph	Ø Kph	-	MUNICIPALITY - CITY	+		STREET NAME	CROSSING STREET			NR.
40	42	44						LEFT	MAIN	RIGHT	
13:00	13:00	13:00	2,7		0,0		START NEUTRALIZATION				1
13:00	13:00	13:00	2,6	Durbuy	0,1		Avenue Hubert Phillipart				2
13:00	13:00	13:00	2,5	Province de Luxembourg	0,2		Place aux Foires				3
13:00	13:00	13:00	2,4		0,3		Place aux Foires	Place aux Foires			4
13:00	13:00	13:00	2,3		0,4		Rue du Comte Théodule d'Ursel, N833	Rue du Comte Théodule d'Ursel			5
13:00	13:00	13:00	2,3		0,4		Rue du Comte Théodule d'Ursel, N833	Place aux Foires			6
13:01	13:01	13:01	2,2		0,5		Rue du Comte Théodule d'Ursel, N833	Neuve Voie			7
13:01	13:01	13:01	2,0		0,7		Rue du Comte Théodule d'Ursel, N833	Rue du Comte Théodule d'Ursel			8
13:01	13:01	13:01	1,8		0,9		Rue du Comte Théodule d'Ursel, N833	Rue du Comte Théodule d'Ursel			9
13:03	13:03	13:03	1,1	{Septon}	1,6		Rue du Comte Théodule d'Ursel, N833		P1 - Pré Georis		10
13:03	13:03	13:03	1,1		1,6		Rue du Ry de Savon, N833				11
13:04	13:04	13:04	0,3		2,4		Rue d'Andenne, N983		Rue de Lantigné		12
13:05	13:05	13:05	0,0		2,7		END NEUTRALIZATION		Pont d'Ourthe		13
13:05	13:05	13:05	173,0		0,0		Official Start				14
13:05	13:05	13:05	172,9		0,1		Rue d'Andenne	Rue Lamorteau			15
13:05	13:05	13:05	172,9		0,1		Champ des Hêtres		Rue d'Andenne, N983		16
13:05	13:05	13:05	172,9		0,1		Versmalling / rétrécissement / Narrowing				17
13:05	13:05	13:05	172,9	Côte / Beklimming	0,1		Côte - Champs des Hêtres - 2100m - AVG 2,7%				18
13:06	13:06	13:06	172,4		0,6		Champ des Hêtres	Champ des Hêtres			19
13:08	13:08	13:08	170,9		2,1		Rue des Longs Bâtis		Rue des Longs Bâtis		20
13:08	13:08	13:08	170,7		2,3		Rue des Longs Bâtis		Rue du Chêne à la Mouche		21
13:09	13:09	13:09	170,0		3,0		Petite Somme		Rue de Septon		22
13:10	13:10	13:10	169,4		3,6		Rue des Basses				23
13:10	13:10	13:10	169,4	Côte / Beklimming	3,6		Côte - Petite Sommes - 2200m - AVG 5,8%				24
13:10	13:10	13:10	169,3		3,7		Rue des Basses		Rue de Septon		25
13:11	13:11	13:10	169,0		4,0		Rue des Basses		Plateau du Soleil		26
13:11	13:11	13:11	168,9		4,2		Rue des Basses	Domaine de Bellevue			27
13:12	13:11	13:11	168,5		4,5		Rue des Basses		Rue du Chêne à la Mouche		28
13:12	13:12	13:12	168,1		4,9		Tige Bois de Gras	Rue Sir Hugh Fraser of Lovat			29
13:14	13:13	13:13	167,1	FLANDRIEN CHECKPOINT 1	5,9		FLANDRIEN CHECKPOINT SPRINT 1				30
13:14	13:13	13:13	167,1		5,9		Afdaling / Descente / Descend				31
13:16	13:15	13:15	165,7		7,3		Tier de Viné		Tier de Viné		32
13:16	13:15	13:15	165,7		7,3		Tier de Viné		Chem. Du Champ Mahay		33
13:16	13:15	13:15	165,6		7,4		Tier de Viné	Rue des Gueuvelettes			34
13:16	13:16	13:15	165,4		7,6		Route d'Oneux		Tier de Viné		35
13:17	13:17	13:16	164,8		8,2		Route d'Oneux		Chem. Du Champ Mahay		36
13:19	13:18	13:18	163,6		9,4		Chemin de la Croix de Pierre				37
13:20	13:19	13:19	162,8		10,2		Rue du Poteau	Route d'Amas	R. De Longueville		38
13:21	13:20	13:19	162,3		10,7		N814			N814	39
13:21	13:20	13:19	162,3		10,7		Afdaling / Descente / Descend				40
13:23	13:22	13:21	161,0	{Bende}	12,0		N814				41
13:23	13:22	13:22	160,8		12,2		A l'Eau, N638	A l'Eau, N638			42
13:25	13:24	13:23	159,8		13,2		A l'Eau			Tier dol Hé	43

Ø Kph	Ø Kph	Ø Kph	-	MUNICIPALITY - CITY	+		STREET NAME	CROSSING STREET			NR.
								LEFT	MAIN	RIGHT	
13:25	13:24	13:23	159,7		13,3	↑	A l'Eau	Tier des Résimont			44
13:25	13:24	13:23	159,7		13,3	↑	A l'Eau	Chera Monseu			45
13:26	13:25	13:24	158,8	Ouffet	14,2	↶	Néblon-le-Moulin - N638	Néblon-le-Moulin			46
13:26	13:25	13:24	158,8	Côte / Beklimming	14,2	⚠	Côte - Rue du Bout - 2400m - AVG 3.4%				47
13:26	13:25	13:24	158,8	Way-Out 1	14,2	🚲	Way out 1 - Wedstrijd l.a 12.6 km / Mobs r.a 4.5 km				48
13:27	13:26	13:25	158,1		14,9	↑	Rue du Bout, N638				49
13:29	13:28	13:27	156,9		16,1	↑	Rue du Bout, N638	Basse Voye	Basse Voye		50
13:30	13:29	13:28	156,0		17,0	↑	Rue du Bout, N638	Grand Place			51
13:30	13:29	13:28	156,0		17,0	↷	Grand'Place	Rue Sauvenière			52
13:31	13:29	13:28	155,9		17,1	↑	Rue du Village	Grand'Place			53
13:31	13:29	13:28	155,8		17,2	↑	Rue du Village	Rue des Pahys			54
13:31	13:30	13:28	155,7		17,3	↑	Rue du Village	Rue du Perron			55
13:31	13:30	13:29	155,5		17,5	↑	Rue Doyard	Rue Halbadet			56
13:32	13:30	13:29	155,2		17,8	↑	Rue de Hamoir, N66	Rue de Petit Ouffet			57
13:32	13:31	13:30	154,9		18,1	↑	Rue de Hamoir, N66	Tige Pirette	Petit Ouffet		58
13:32	13:31	13:30	154,8		18,2	↑	Rue de Hamoir, N66	Tige de Fairon			59
13:33	13:32	13:30	154,3		18,7	↑	Rue de Hamoir, N66	Rue Pelhay			60
13:37	13:35	13:34	151,7	Hamoir	21,3	↑	Rue de Hamoir, N66				61
13:39	13:37	13:36	150,3		22,7	↷	Boulevard Pieret, N654	Boulevard Pieret			62
13:39	13:37	13:36	150,2		22,8	↑	Boulevard Pieret, N654	Avenue des Villas			63
13:40	13:38	13:37	149,5		23,5	↑	Place Del Cour, N654	Rue de Hittin			64
13:40	13:38	13:37	149,5		23,5	↑	Place Del Cour, N654	Place Del Cour			65
13:40	13:39	13:37	149,4		23,6	↷	Rue du Néblon, N623	Rue du Pont			66
13:40	13:39	13:37	149,3		23,7	↑	Rue du Néblon, N623	Rue de Tohogne			67
13:41	13:39	13:37	149,1		23,9	↑	Rue du Néblon, N623	Pré Limbor			68
13:41	13:39	13:38	149,0		24,0	↑	Rue du Néblon, N623	Pré Limbor			69
13:43	13:41	13:40	147,6	Ouffet	25,4	↑	Néblon-le-Pierreux, N623				70
13:45	13:43	13:41	146,2	Durbuy	26,8	↶	Hermanne				71
13:45	13:43	13:41	146,2	Way-in 1	26,8	🚲	Way in Mobs				72
13:45	13:43	13:42	146,1	Province de Luxembourg	26,9	↑	Hermanne				73
13:46	13:44	13:42	145,9	Côte / Beklimming	27,1	⚠	Côte de Hermanne - 2200m - AVG. 5,8%				74
13:47	13:45	13:43	144,8	Start Litterzone	28,2	🗑	Start - Litterzone				75
13:48	13:45	13:44	144,6	END - Litterzone	28,4	🗑	End - Litterzone				76
13:48	13:45	13:44	144,6	Start - Feeding zone	28,4	🍴	Start - Feeding zone				77
13:48	13:46	13:44	144,0	END - Feeding zone	29,0	🍴	END - Feeding zone				78
13:48	13:46	13:44	144,0	Start Litterzone	29,0	🗑	Start - Litterzone				79
13:48	13:46	13:44	144,0		29,0	↶	Petit Houmart	Hermanne			80
13:49	13:46	13:45	143,9	END - Litterzone	29,1	🗑	End - Litterzone				81
13:49	13:47	13:45	143,6		29,4	⚠	Afdaling / Descente / Descend				82
13:50	13:47	13:46	143,2		29,8	↑	Petit Houmart	Petit Houmart			83
13:50	13:48	13:46	143,1		29,9	↑	Petit Houmart	Petit Houmart	Petit Houmart		84
13:50	13:48	13:46	142,8		30,2	↑	Grand Houmart	Grand Houmart	Grand Houmart		85
13:53	13:50	13:48	141,1		31,9	↑	Longueville				86
13:54	13:51	13:49	140,5		32,5	↶	Coquaimont	Longueville			87
13:54	13:51	13:49	140,4	Côte / Beklimming	32,6	⚠	Côte Coquaimont - 800m - AVG. 5,1%				88
13:54	13:52	13:50	140,2		32,8	↷	Coquaimont	Coquaimont			89

Ø Kph	Ø Kph	Ø Kph	-	MUNICIPALITY - CITY	+		STREET NAME	CROSSING STREET			NR.
								LEFT	MAIN	RIGHT	
13:55	13:53	13:50	139,6		33,4	↑	Coquaimont	La Haisse			90
13:56	13:53	13:51	139,0		34,0	↑	Coquaimont	Grand Houmart			91
13:56	13:54	13:51	138,9		34,1	Y	Rue de la Laiterie	Grand Houmart			92
13:57	13:54	13:52	138,4		34,6	↑	Rue Christophe Theate - N831	Rue de Presseux			93
13:57	13:55	13:53	138,0		35,0	↶	Rue de l'Abbé Deldef - N831	Rue de l'Abbé Deldef - N831			94
13:58	13:56	13:53	137,5		35,5	↑	Rue de l'Abbé Deldef - N831	Rue de la Cure			95
13:58	13:56	13:53	137,4		35,6	↑	Rue des Amordins - N833	Chem. Des Mines	Rue de Presseux		96
13:59	13:56	13:54	137,2		35,8	↑	Rue des Amordins - N833	Rue de La Fontaine			97
14:00	13:57	13:55	136,5		36,5	↑	Rue des Amordins - N833	Val Mèléye	N814		98
14:00	13:57	13:55	136,5		36,5	⚠	Afdaling / Descente / Descend				99
14:01	13:59	13:56	135,3		37,7	↑	Fond de Vedeur, N833	Rue des Métiers			100
14:04	14:01	13:58	133,9	{Durbuy}	39,1	↑	Fond de Vedeur, N833	Warre, N813			101
14:04	14:01	13:59	133,6		39,4	↑	Fond de Vedeur, N833	Av. Louis de Loncin			102
14:04	14:02	13:59	133,3		39,7	↑	Fond de Vedeur, N833	Av. L. Loncin	R. De la Haie Himbe		103
14:05	14:02	13:59	133,2		39,8	⚠	Pont L'Ourthe				104
14:05	14:02	13:59	133,2		39,8	⚠	Kassestrook / secteur pavés / Cobblestones				105
14:05	14:02	13:59	133,2		39,8	↑	Rue du Comte Théodule d'Ursel, N833	Derrière Clairval			106
14:05	14:02	13:59	133,2		39,8	↑	Rue du Comte Théodule d'Ursel, N833	Rue des Récollets			107
14:05	14:02	13:59	133,1		39,9	↑	Rue du Comte Théodule d'Ursel, N833	Rue de la Prévôté			108
14:05	14:02	13:59	133,1		39,9	↑	Rue du Comte Théodule d'Ursel, N833	Rue de la Vieille-Halle			109
14:05	14:02	13:59	133,1		39,9	↑	Rue du Comte Théodule d'Ursel, N833	Place aux Foires			110
14:05	14:02	13:59	133,0		40,0	↑	Rue du Comte Théodule d'Ursel, N833	Place aux Foires			111
14:05	14:02	14:00	132,9	Way-Out 2	40,1	🚫	Way out 2 - Wedstrijd l.a 3,9km / Mobs r.d 1,9 km				112
14:05	14:02	14:00	132,9		40,1	↶	Neuve Voie	Rue du Comte Théodule d'Ursel			113
14:05	14:02	14:00	132,9	Côte / Beklimming	40,1	⚠	Côte - Mur de Durbuy - 1200m - AVG 6,2%				114
14:05	14:02	14:00	132,8		40,2	↑	Neuve Voie	Tier Moreau			115
14:06	14:03	14:00	132,6		40,4	Y	Rue du Gibet	Neuve Voie			116
14:06	14:03	14:00	132,3		40,7	🚫	1e passage finish - 3 laps to go (44,1km)				117
14:06	14:03	14:01	132,1	{Grandhane}	40,9	↑	Rue du Gibet	Exit Camping			118
14:08	14:05	14:02	131,2		41,8	↑	Rue du Gibet	Tier de Rome			119
14:08	14:05	14:02	131,0		42,0	↶	Rue de Rome - N983	Rue de Rome			120
14:08	14:05	14:02	130,9		42,1	⚠	Rue de Lantigné - N983				121
14:08	14:05	14:03	130,7		42,3	↑	Rue de Rome - N983	In-uitgang parking Adventure Valley			122
14:08	14:05	14:03	130,7	Start Litterzone	42,3	🗑	Start - Litterzone				123
14:09	14:05	14:03	130,6	END - Litterzone	42,4	🗑	End - Litterzone				124
14:09	14:05	14:03	130,6	Start - Feeding zone	42,4	🍴	Start - Feeding zone				125
14:10	14:06	14:04	129,9	END - Feeding zone	43,1	🍴	END - Feeding zone				126
14:10	14:06	14:04	129,9	Start Litterzone	43,1	🗑	Start - Litterzone				127
14:10	14:07	14:04	129,8	END - Litterzone	43,2	🗑	End - Litterzone				128
14:10	14:07	14:04	129,8		43,2	↑	Rue de Lantigné - N984	Rue des Zones	Rue de Chaplis		129
14:10	14:07	14:04	129,4		43,6	↑	Rue de Lantigné - N985	Rue de Givet			130
14:10	14:07	14:04	129,3		43,7	↑	Rue de Lantigné - N985	Vieux Mont	Tier d'Acneye		131
14:11	14:08	14:05	129,0		44,0	↶	Rue d'Andenne - N983	Rue de Ry Savon			132
14:11	14:08	14:05	129,0	Way-In 2	44,0	🚫	Way in Mobs				133
14:11	14:08	14:05	128,7		44,3	⚠	Rue d'Andenne - N983				134
14:12	14:08	14:05	128,6		44,4	↶	Champ des Hêtres				135

Ø Kph	Ø Kph	Ø Kph	-	MUNICIPALITY - CITY	+		STREET NAME	CROSSING STREET			NR.
								LEFT	MAIN	RIGHT	
14:12	14:08	14:05	128,6		44,4		Versmalling / rétrécissement / Narrowing				136
14:12	14:08	14:05	128,6	Côte / Beklimming	44,4		Côte - Champs des Hêtres - 2100m - AVG 2,7%				137
14:12	14:09	14:06	128,1		44,9		Champ des Hêtres				138
14:15	14:11	14:08	126,6		46,4		Rue des Longs Bâtis				139
14:16	14:12	14:09	125,7		47,3		Petite Somme				140
14:17	14:13	14:10	125,1		47,9		Rue des Basses				141
14:17	14:13	14:10	125,1	Côte / Beklimming	47,9		Côte - Petite Sommes - 2200m - AVG 5,8%				142
14:18	14:15	14:11	124,2		48,8		Rue des Basses				143
14:19	14:15	14:12	123,8		49,2		Tige Bois de Gras				144
14:20	14:16	14:13	122,9	FLANDRIEN CHECKPOINT 2	50,1		FLANDRIEN CHECKPOINT SPRINT 2				145
14:20	14:17	14:13	122,8		50,2		Afdaling / Descente / Descend				146
14:22	14:19	14:15	121,4		51,6		Tier de Viné				147
14:22	14:19	14:15	121,3		51,7		Tier de Viné				148
14:23	14:19	14:16	121,1		51,9		Route d'Oneux				149
14:25	14:22	14:18	119,3		53,7		Chemin de la Croix de Pierre				150
14:27	14:23	14:19	118,5		54,5		Rue du Poteau				151
14:27	14:23	14:20	118,0		55,0		N814				152
14:27	14:23	14:20	118,0		55,0		Afdaling / Descente / Descend				153
14:29	14:25	14:22	116,7	{Bende}	56,3		N814				154
14:30	14:26	14:22	116,5		56,5		A l'Eau, N638				155
14:33	14:28	14:25	114,6	Ouffet	58,4		Néblon-le-Moulin - N638	Néblon-le-Moulin			156
14:33	14:28	14:25	114,6	Côte / Beklimming	58,4		Côte - Rue du Bout - 2400m - AVG 3.4%				157
14:33	14:28	14:25	114,6	Way-out 1	58,4		Way out 1 - Wedstrijd l.a 12.6 km / Mobs r.a 4.5 km				158
14:34	14:29	14:25	113,9		59,1		Rue du Bout, N638				159
14:37	14:32	14:28	111,8		61,2		Grand'Place	Rue Sauvenière			160
14:37	14:32	14:28	111,7		61,3		Rue du Village		Grand'Place		161
14:37	14:33	14:29	111,3		61,7		Rue Doyard	Rue Halbadet			162
14:38	14:33	14:29	111,0		62,0		Rue de Hamoir, N66		Rue de Petit Ouffet		163
14:43	14:38	14:34	107,5	Hamoir	65,5		Rue de Hamoir, N66				164
14:45	14:40	14:36	106,1		66,9		Boulevard Pieret, N654	Boulevard Pieret			165
14:46	14:42	14:37	105,3		67,7		Place Del Cour, N654		Rue de Hittin		166
14:47	14:42	14:37	105,2		67,8		Rue du Néblon, N623	Rue du Pont			167
14:49	14:44	14:40	103,4	Ouffet	69,6		Néblon-le-Pierreux, N623				168
14:51	14:46	14:42	102,0	Durbuy	71,0		Hermanne				169
14:51	14:46	14:42	102,0	Way-in 1	71,0		Way-in 1 Mobs				170
14:52	14:46	14:42	101,9	Province de Luxembourg	71,1		Hermanne				171
14:52	14:47	14:42	101,7	Côte / Beklimming	71,3		Côte de Hermanne - 2200m - AVG. 5,8%				172
14:53	14:48	14:43	100,7	Start Litterzone	72,3		Start - Litterzone				173
14:54	14:48	14:44	100,5	END - Litterzone	72,5		End - Litterzone				174
14:54	14:48	14:44	100,5	Start - Feeding zone	72,5		Start - Feeding zone				175
14:55	14:49	14:45	99,9	END - Feeding zone	73,1		END - Feeding zone				176
14:55	14:49	14:45	99,9	Start Litterzone	73,1		Start - Litterzone				177
14:55	14:49	14:45	99,9		73,1		Petit Houmart				178
14:55	14:49	14:45	99,8	END - Litterzone	73,2		End - Litterzone				179
14:55	14:50	14:45	99,4		73,6		Afdaling / Descente / Descend				180
14:57	14:51	14:46	98,6		74,4		Grand Houmart				181

Ø Kph	Ø Kph	Ø Kph	-	MUNICIPALITY - CITY	+		STREET NAME	CROSSING STREET			NR.
								LEFT	MAIN	RIGHT	
14:59	14:54	14:49	96,9		76,1		Longueville				182
15:00	14:54	14:49	96,3		76,7		Coquaimont				183
15:00	14:54	14:49	96,3	Côte / Beklimming	76,7		Côte Coquaimont - 800m - AVG. 5,1%				184
15:00	14:55	14:50	96,0		77,0		Coquaimont				185
15:02	14:57	14:52	94,7		78,3		Rue de la Laiterie				186
15:03	14:57	14:52	94,2		78,8		Rue Christophe Theate - N831				187
15:04	14:58	14:53	93,8		79,2		Rue de l'Abbé Deldef - N831				188
15:05	14:59	14:54	93,2		79,8		Rue des Amordins - N833				189
15:06	15:00	14:55	92,3		80,7		Afdaling / Descente / Descend				190
15:08	15:02	14:57	91,1		81,9		Fond de Vedeur, N833				191
15:10	15:04	14:58	89,7	{Durbuy}	83,3		Fond de Vedeur, N833				192
15:11	15:05	14:59	89,0		84,0		Pont L'Ourthe				193
15:11	15:05	14:59	89,0		84,0		Kasseistrook / secteur pavés / Cobblestones				194
15:11	15:05	14:59	89,0		84,0		Rue du Comte Théodule d'Ursel, N833				195
15:11	15:05	15:00	88,7	Way-Out 2	84,3		Way out 2 - Wedstrijd l.a 3,9km / Mobs r.d 1,9 km				196
15:11	15:05	15:00	88,7		84,3		Neuve Voie				197
15:11	15:05	15:00	88,7	Côte / Beklimming	84,3		Côte - Mur de Durbuy - 1200m - AVG 6,2%				198
15:12	15:06	15:00	88,4		84,6		Rue du Gibet				199
15:12	15:06	15:01	88,2		84,8		2e passage finish - 2 laps to go (44,1km)				200
15:12	15:06	15:01	88,0	{Grandhane}	85,0		Rue du Gibet				201
15:14	15:08	15:02	86,9		86,1		Rue de Rome - N983				202
15:14	15:08	15:02	86,8		86,2		Rue de Lantigné - N983				203
15:15	15:08	15:03	86,5	Start Litterzone	86,5		Start - Litterzone				204
15:15	15:09	15:03	86,4	END - Litterzone	86,6		End - Litterzone				205
15:15	15:09	15:03	86,4	Start - Feeding zone	86,6		Start - Feeding zone				206
15:16	15:09	15:04	85,8	END - Feeding zone	87,2		END - Feeding zone				207
15:16	15:09	15:04	85,8	Start Litterzone	87,2		Start - Litterzone				208
15:16	15:10	15:04	85,7	END - Litterzone	87,3		End - Litterzone				209
15:16	15:10	15:04	85,7		87,3		Rue de Lantigné - N984				210
15:17	15:11	15:05	84,9		88,1		Rue d'Andenne - N983				211
15:17	15:11	15:05	84,9	Way-In 2	88,1		Way in 2 Mobs				212
15:18	15:11	15:05	84,6		88,4		Rue d'Andenne - N983				213
15:18	15:11	15:06	84,5		88,5		Champ des Hêtres				214
15:18	15:11	15:06	84,5		88,5		Versmalling / rétrécissement / Narrowing				215
15:18	15:11	15:06	84,5	Côte / Beklimming	88,5		Côte - Champs des Hêtres - 2100m - AVG 2,7%				216
15:18	15:12	15:06	84,0		89,0		Champ des Hêtres				217
15:21	15:14	15:08	82,5		90,5		Rue des Longs Bâtis				218
15:22	15:15	15:10	81,6		91,4		Petite Somme				219
15:23	15:16	15:10	81,0		92,0		Rue des Basses				220
15:23	15:16	15:10	81,0	Côte / Beklimming	92,0		Côte - Petite Sommes - 2200m - AVG 5,8%				221
15:24	15:18	15:12	80,1		92,9		Rue des Basses				222
15:25	15:18	15:12	79,7		93,3		Tige Bois de Gras				223
15:26	15:19	15:13	78,8	FLANDRIEN CHECKPOINT 3	94,2		FLANDRIEN CHECKPOINT SPRINT 3				224
15:26	15:20	15:13	78,7		94,3		Afdaling / Descente / Descend				225
15:28	15:22	15:15	77,3		95,7		Tier de Viné				226
15:29	15:22	15:16	77,2		95,8		Tier de Viné				227

Ø Kph	Ø Kph	Ø Kph	-	MUNICIPALITY - CITY	+		STREET NAME	CROSSING STREET			NR.
								LEFT	MAIN	RIGHT	
15:29	15:22	15:16	77,0		96,0		Route d'Oneux				228
15:32	15:25	15:18	75,2		97,8		Chemin de la Croix de Pierre				229
15:33	15:26	15:19	74,4		98,6		Rue du Poteau				230
15:34	15:26	15:20	73,9		99,1		N814				231
15:34	15:26	15:20	73,9		99,1		Afdaling / Descente / Descend				232
15:36	15:28	15:22	72,6	{Bende}	100,4		N814				233
15:36	15:29	15:22	72,4		100,6		A l'Eau, N638				234
15:39	15:31	15:25	70,5	Ouffet	102,5		Néblon-le-Moulin - N638				235
15:39	15:31	15:25	70,5	Côte / Beklimming	102,5		Côte - Rue du Bout - 2400m - AVG 3.4%				236
15:39	15:31	15:25	70,5	Way-out 1	102,5		Way-out 1 - Wedstrijd l.a 12.6 km / Mobs r.a 4.5 km				237
15:40	15:32	15:26	69,8		103,2		Rue du Bout, N638				238
15:43	15:35	15:28	67,7		105,3		Grand'Place				239
15:43	15:35	15:29	67,6		105,4		Rue du Village				240
15:44	15:36	15:29	67,2		105,8		Rue Doyard				241
15:44	15:36	15:30	66,9		106,1		Rue de Hamoir, N66				242
15:49	15:41	15:34	63,4	Hamoir	109,6		Rue de Hamoir, N66				243
15:51	15:43	15:36	62,0		111,0		Boulevard Pieret, N654				244
15:53	15:45	15:37	61,2		111,8		Place Del Cour, N654				245
15:53	15:45	15:37	61,1		111,9		Rue du Néblon, N623				246
15:55	15:47	15:40	59,3	Ouffet	113,7		Néblon-le-Pierreux, N623				247
15:58	15:49	15:42	57,9	Durbuy	115,1		Hermanne				248
15:58	15:49	15:42	57,9	Way-in 1	115,1		Way-in 1 Mobs				249
15:58	15:49	15:42	57,8	Province de Luxembourg	115,2		Hermanne				250
15:58	15:50	15:42	57,6	Côte / Beklimming	115,4		Côte de Hermanne - 2200m - AVG. 5,8%				251
16:00	15:51	15:44	56,6	Start Litterzone	116,4		Start - Litterzone				252
16:00	15:51	15:44	56,4	END - Litterzone	116,6		End - Litterzone				253
16:00	15:51	15:44	56,4	Start - Feeding zone	116,6		Start - Feeding zone				254
16:01	15:52	15:45	55,8	END - Feeding zone	117,2		END - Feeding zone				255
16:01	15:52	15:45	55,8	Start Litterzone	117,2		Start - Litterzone				256
16:01	15:52	15:45	55,8		117,2		Petit Houmart				257
16:01	15:52	15:45	55,7	END - Litterzone	117,3		End - Litterzone				258
16:01	15:53	15:45	55,3		117,7		Afdaling / Descente / Descend				259
16:03	15:54	15:46	54,5		118,5		Grand Houmart				260
16:05	15:57	15:49	52,8		120,2		Longueville				261
16:06	15:57	15:50	52,2		120,8		Coquaimont				262
16:06	15:57	15:50	52,2	Côte / Beklimming	120,8		Côte Coquaimont - 800m - AVG. 5,1%				263
16:07	15:58	15:50	51,9		121,1		Coquaimont				264
16:09	16:00	15:52	50,6		122,4		Rue de la Laiterie				265
16:09	16:00	15:52	50,1		122,9		Rue Christophe Theate - N831				266
16:10	16:01	15:53	49,7		123,3		Rue de l'Abbé Deldef - N831				267
16:11	16:02	15:54	49,1		123,9		Rue des Amordins - N833				268
16:12	16:03	15:55	48,2		124,8		Afdaling / Descente / Descend				269
16:14	16:05	15:57	47,0		126,0		Fond de Vedeur, N833				270
16:16	16:07	15:59	45,6	{Durbuy}	127,4		Fond de Vedeur, N833				271
16:17	16:08	16:00	44,9		128,1		Pont L'Ourthe				272
16:17	16:08	16:00	44,9		128,1		Kassestrook / secteur pavés / Cobblestones				273

Ø Kph	Ø Kph	Ø Kph	-	MUNICIPALITY - CITY	+		STREET NAME	CROSSING STREET			NR.
								LEFT	MAIN	RIGHT	
16:17	16:08	16:00	44,9		128,1	↑	Rue du Comte Théodule d'Ursel, N833				274
16:18	16:08	16:00	44,6	Way-Out 2	128,4	🚲	Way out 2 - Wedstrijd l.a 3,9km / Mobs r.d 1,9 km				275
16:18	16:08	16:00	44,6		128,4	↶	Neuve Voie				276
16:18	16:08	16:00	44,6	Côte / Beklimming	128,4	🔥	Côte - Mur de Durbuy - 1200m - AVG 6,2%				277
16:18	16:09	16:00	44,3		128,7	↗	Rue du Gibet				278
16:18	16:09	16:01	44,1		128,9	🚫	3e passage finish - 1 lap to go (44,1km)				279
16:19	16:09	16:01	43,9	{Grandhane}	129,1	↑	Rue du Gibet				280
16:20	16:11	16:02	42,8		130,2	↗	Rue de Rome - N983				281
16:20	16:11	16:03	42,7		130,3	⚠️	Rue de Lantigné - N983				282
16:21	16:11	16:03	42,5	Start Litterzone	130,5	🗑️	Start - Litterzone				283
16:21	16:12	16:03	42,3	END - Litterzone	130,7	🗑️	End - Litterzone				284
16:21	16:12	16:03	42,3	Start - Feeding zone	130,7	🍴	Start - Feeding zone				285
16:22	16:13	16:04	41,6	END - Feeding zone	131,4	🍴	END - Feeding zone				286
16:22	16:13	16:04	41,6	Start Litterzone	131,4	🗑️	Start - Litterzone				287
16:22	16:13	16:04	41,5	END - Litterzone	131,5	🗑️	End - Litterzone				288
16:22	16:13	16:04	41,6		131,4	↑	Rue de Lantigné - N984				289
16:23	16:14	16:05	40,8		132,2	↶	Rue d'Andenne - N983				290
16:23	16:14	16:05	40,8	Way-in 2	132,2	🚲	Way-in 2 Mobs				291
16:24	16:14	16:06	40,5		132,5	⚠️	Rue d'Andenne - N983				292
16:24	16:14	16:06	40,4		132,6	↗	Champ des Hêtres				293
16:24	16:14	16:06	40,4		132,6	⚠️	Versmalling / rétrécissement / Narrowing				294
16:24	16:14	16:06	40,4	Côte / Beklimming	132,6	🔥	Côte - Champs des Hêtres - 2100m - AVG 2,7%				295
16:25	16:15	16:06	39,9		133,1	↑	Champ des Hêtres				296
16:27	16:17	16:08	38,4		134,6	↶	Rue des Longs Bâtis				297
16:28	16:18	16:10	37,5		135,5	↑	Petite Somme				298
16:29	16:19	16:10	36,9		136,1	↗	Rue des Basses				299
16:29	16:19	16:10	36,9	Côte / Beklimming	136,1	🔥	Côte - Petite Sommes - 2200m - AVG 5,8%				300
16:30	16:21	16:12	36,0		137,0	↘	Rue des Basses				301
16:31	16:21	16:12	35,6		137,4	↗	Tige Bois de Gras				302
16:33	16:23	16:14	34,6		138,4	⚠️	Afdaling / Descente / Descend				303
16:35	16:25	16:16	33,2		139,8	↶	Tier de Viné				304
16:35	16:25	16:16	33,1		139,9	↗	Tier de Viné				305
16:35	16:25	16:16	32,9		140,1	↗	Route d'Oneux				306
16:38	16:28	16:18	31,1		141,9	↑	Chemin de la Croix de Pierre				307
16:39	16:29	16:19	30,3		142,7	↑	Rue du Poteau				308
16:40	16:29	16:20	29,8		143,2	↶	N814				309
16:40	16:29	16:20	29,8		143,2	⚠️	Afdaling / Descente / Descend				310
16:42	16:31	16:22	28,5	{Bende}	144,5	↑	N814				311
16:42	16:32	16:22	28,3		144,7	↗	A l'Eau, N638				312
16:45	16:34	16:25	26,4	Ouffet	146,6	↶	Néblon-le-Moulin - N638				313
16:45	16:34	16:25	26,4	Côte / Beklimming	146,6	🔥	Côte - Rue du Bout - 2400m - AVG 3.4%				314
16:45	16:34	16:25	26,4	Way-out 1	146,6	🚲	Way-out 1 - Wedstrijd l.a 12.6 km / Mobs r.a 4.5 km				315
16:46	16:35	16:26	25,7		147,3	↑	Rue du Bout, N638				316
16:47	16:36	16:27	25,0	Golden KM - SPRINT 1	148,0	🏆	Golden KM - SPRINT 1				317
16:48	16:37	16:27	24,5	Golden KM - SPRINT 2	148,5	🏆	Golden KM - SPRINT 2				318
16:48	16:38	16:28	24,0	Golden KM - SPRINT 3	149,0	🏆	Golden KM - SPRINT 3				319

Ø Kph	Ø Kph	Ø Kph	-	MUNICIPALITY - CITY	+		STREET NAME	CROSSING STREET			NR.
								LEFT	MAIN	RIGHT	
16:49	16:38	16:29	23,6		149,4		Grand'Place				320
16:49	16:38	16:29	23,5		149,5		Rue du Village				321
16:50	16:39	16:29	23,1		149,9		Rue Doyard				322
16:50	16:39	16:30	22,8		150,2		Rue de Hamoir, N66				323
16:55	16:44	16:34	19,3	Hamoir	153,7		Rue de Hamoir, N66				324
16:58	16:46	16:36	17,9		155,1		Boulevard Pieret, N654				325
16:59	16:48	16:37	17,1		155,9		Place Del Cour, N654				326
16:59	16:48	16:38	17,0		156,0		Rue du Néblon, N623				327
17:02	16:50	16:40	15,2	Ouffet	157,8		Néblon-le-Pierreux, N623				328
17:04	16:52	16:42	13,8	Durbuy	159,2		Hermanne				329
17:04	16:52	16:42	13,8	Way-in 1	159,2		Way-in 1 Mobs				330
17:04	16:52	16:42	13,7	Province de Luxembourg	159,3		Hermanne				331
17:04	16:53	16:42	13,5	Côte / Beklimming	159,5		Côte de Hermanne - 2200m - AVG. 5,8%				332
17:07	16:55	16:45	11,6		161,4		Petit Houmart				333
17:07	16:55	16:45	11,6	Start Litterzone	161,4		Start Litterzone - Final				334
17:07	16:56	16:45	11,5	END - Litterzone	161,5		END - Litterzone				335
17:08	16:56	16:46	11,2		161,8		Afdaling / Descente / Descend				336
17:09	16:57	16:47	10,4		162,6		Grand Houmart				337
17:11	17:00	16:49	8,7		164,3		Longueville				338
17:12	17:00	16:50	8,1		164,9		Coquaimont				339
17:12	17:01	16:50	8,0	Côte / Beklimming	165,0		Côte Coquaimont - 800m - AVG. 5,1%				340
17:13	17:01	16:50	7,8		165,2		Coquaimont				341
17:15	17:03	16:52	6,5		166,5		Rue de la Laiterie				342
17:15	17:03	16:53	6,0		167,0		Rue Christophe Theate - N831				343
17:16	17:04	16:53	5,6		167,4		Rue de l'Abbé Deldef - N831				344
17:17	17:05	16:54	5,0		168,0		Rue des Amordins - N833				345
17:18	17:06	16:55	4,1		168,9		Afdaling / Descente / Descend				346
17:20	17:08	16:57	2,9		170,1		Fond de Vedeur, N833				347
17:22	17:10	16:59	1,5	{Durbuy}	171,5		Fond de Vedeur, N833				348
17:23	17:11	16:59	1,0	Final km	172,0		Last km				349
17:23	17:11	16:59	1,0		172,0		Pont L'Ourthe				350
17:23	17:11	17:00	0,8		172,2		Kassestrook / secteur pavés / Cobblestones				351
17:23	17:11	17:00	0,8		172,2		Rue du Comte Théodule d'Ursel, N833				352
17:24	17:11	17:00	0,5		172,5		Neuve Voie				353
17:24	17:11	17:00	0,5	Côte / Beklimming	172,5		Côte - Mur de Durbuy - 1200m - AVG 6,2%				354
17:24	17:12	17:00	0,3	<<< Deviaton	172,7		Rue du Gibet		Neuve Voi		355
17:24	17:12	17:00	0,3		172,7		Rue du Gibet				356
17:24	17:12	17:01	0,0		173,0		FINISH - Arrivée				357