

<b>GO WITH</b>	<b>GOLAZO</b>
Version 07.01.2026	Event date 18.06.26
Neutral start 12:45	
Neutral speed 30	
Ø Kph	Ø Kph
44	46
48	

# Baloise Belgium Tour

## Stage 2 - Merelbeke-Melle - Knokke-Heist



12:45	12:45	12:45	7,0	-	MUNICIPALITY - CITY	+		STREET NAME	CROSSING STREET			NR.
									LEFT	MAIN	RIGHT	
12:45	12:45	12:45	7,0			0,0		Start Neutralization	Thv city hall			1
12:45	12:45	12:45	6,9		<b>MERELBEKE-MELLE</b>	0,1		Hundelgemsesteenweg, N444	Driekoningenstraat			2
12:45	12:45	12:45	6,8			0,2		Hundelgemsesteenweg, N444	Dr. Oscar de Gruyterstraat			3
12:45	12:45	12:45	6,6			0,4		Hundelgemsesteenweg, N444	Potaardeberg			4
12:45	12:45	12:45	6,6			0,4		Poelstraat	Corneel Sneyssenslaan			5
12:46	12:46	12:46	6,4			0,6		Brandweerstraat	Poelstraat			6
12:46	12:46	12:46	6,2			0,8		Brandweerstraat	Ingang Brandweer			7
12:46	12:46	12:46	6,1			0,9		Brandweerstraat	Zuster Maricolenstraat			8
12:47	12:47	12:47	5,9			1,1		Lembergsesteenweg	Lembergsesteenweg			9
12:47	12:47	12:47	5,7			1,3		Lembergsesteenweg	Boomgaardstraat			10
12:48	12:48	12:48	5,5			1,6		Lembergsesteenweg	Ambachtsweg			11
12:48	12:48	12:48	5,2		{Lemberge}	1,8		Salisburylaan	Lamstraat			12
12:49	12:49	12:49	4,6			2,4		Salisburylaan	Ruitersstraat			13
12:49	12:49	12:49	4,6			2,4		Salisburylaan				14
12:50	12:50	12:50	4,2		{Merelbeke}	2,8		Salisburylaan				15
12:51	12:51	12:51	4,0			3,0		Salisburylaan	Salisburylaan			16
12:51	12:51	12:51	4,0			3,0		Caritasstraat	Salisburylaan			17
12:51	12:51	12:51	3,8		{Melle}	3,2		Caritasstraat				18
12:52	12:52	12:52	3,4			3,6		Caritasstraat	Caritasstraat			19
12:53	12:53	12:53	2,9			4,1		Caritasstraat	Floradreef			20
12:53	12:53	12:53	2,9			4,1		Bridge - E40				21
12:54	12:54	12:54	2,5			4,5		Caritasstraat	Molenweg			22
12:54	12:54	12:54	2,2			4,8		Gontrode Heirweg	Gontrode Heirweg			23
12:54	12:54	12:54	2,2			4,8		Gontrode Heirweg	Lindestraat			24
12:55	12:55	12:55	2,0			5,0		Gontrode Heirweg	Dikke Linde			25
12:55	12:55	12:55	1,9			5,1		Gontrode Heirweg	Jesuitenwegel			26
12:55	12:55	12:55	1,9			5,1		Gontrode Heirweg	Vossenstraat			27
12:55	12:55	12:55	1,7			5,3		Gontrode Heirweg	Steenakker			28
12:55	12:55	12:55	1,7			5,3		Versmalling / Narrowing				29
12:56	12:56	12:56	1,5			5,5		Gontrode Heirweg	Gontrode Heirweg			30
12:56	12:56	12:56	1,5			5,5		Gontrode Heirweg	Fazantstraat			31
12:56	12:56	12:56	1,2			5,8		Gontrode Heirweg	Leeuwerikstraat			32
12:56	12:56	12:56	1,1			5,9		Gontrode Heirweg	Leeuwerikstraat			33
12:57	12:57	12:57	1,0			6,0		Gontrode Heirweg	Koolmeesstraat			34
12:57	12:57	12:57	0,9			6,1		Gontrode Heirweg	Oude Geraardsbergse Steenweg			35
12:57	12:57	12:57	0,8			6,2		Geraardsbergsesteenweg, N465	Geraardsbergsesteenweg, N465			36
12:57	12:57	12:57	0,8			6,2		Bridge - E40				37
12:57	12:57	12:57	0,7			6,3		Geraardsbergsesteenweg, N465	Autostradeweg			38
12:58	12:58	12:58	0,5			6,5		Scheldeweg	Geraardsbergsesteenweg, N465			39
12:59	12:59	12:59	0,0			7,0		End Neutralization - Scheldeweg	thv nr. 50			40
12:59	12:59	12:59	197,6			0,0		Official Start				41
12:59	12:59	12:59	197,3			0,3		Scheldeweg	Schuine Ree			42
12:59	12:59	12:59	197,3			0,3		Scheldeweg	Rechte Ree			43
13:00	12:59	12:59	197,0			0,6		Burg. Van Gansberghelaan	Heibos			44
13:00	13:00	13:00	196,7		{Lemberge}	0,9		Burg. Van Gansberghelaan				45
13:00	13:00	13:00	196,4			1,2		Burg. Van Gansberghelaan	A. Van Bockstaelewegel	Vaterstraat		46
13:01	13:01	13:01	196,0			1,6		Burg. Van Gansberghelaan				47
13:01	13:01	13:01	195,9			1,7		Burg. Van Gansberghelaan	Landskoutersesteenweg			48
13:01	13:01	13:01	195,6			2,0		Burg. Van Gansberghelaan	Zonneveld	Steenstraat		49

Ø Kph 44	Ø Kph 46	Ø Kph 48	-	MUNICIPALITY - CITY	+		STREET NAME	CROSSING STREET			NR.
								LEFT	MAIN	RIGHT	
13:02	13:02	13:02	194,9	{Bottelare}	2,7		Burg. Van Gansberghelaan				50
13:03	13:02	13:02	194,7		2,9		Poelstraat			Poelstraat	51
13:03	13:02	13:02	194,7		2,9		Poelstraat			Rood Beeldekenstraat	52
13:03	13:03	13:03	194,5		3,1		Ridder A. Stas de Richellelaan			Poelstraat	53
13:04	13:03	13:03	194,0		3,6		Ridder A. Stas de Richellelaan			Dorpstraat	54
13:04	13:03	13:03	194,0		3,6		Ridder A. Stas de Richellelaan			Diepestraat	55
13:04	13:04	13:03	193,8		3,8		Ridder A. Stas de Richellelaan			Fer. Neve de Mévergniesstraat	56
13:04	13:04	13:03	193,8		3,8		Ridder A. Stas de Richellelaan			Maalderij	57
13:04	13:04	13:04	193,7		3,9		Koningin Astridlaan			Sint-Annastraat	58
13:04	13:04	13:04	193,6		4,0		Koningin Astridlaan			Sint-Annaweg	59
13:04	13:04	13:04	193,4		4,2		Koningin Astridlaan			Vennenstraat	60
13:05	13:05	13:05	192,9		4,7		Koningin Astridlaan			Groenstraat	61
13:06	13:06	13:05	192,2	{Schelderode}	5,4		Hundelgemsesteenweg, N444			Hundelgemsesteenweg, N444	62
13:07	13:07	13:06	191,6	{Bottelare}	6,0		Hundelgemsesteenweg, N444				63
13:07	13:07	13:07	191,3		6,3		Hundelgemsesteenweg, N444			Steenbergstraat	64
13:07	13:07	13:07	191,2		6,4		Hundelgemsesteenweg, N444			Edelarendries	65
13:08	13:07	13:07	191,1		6,5		Hundelgemsesteenweg, N444			Hogenbos	66
13:08	13:07	13:07	191,0	{Merelbeke}	6,6		Hundelgemsesteenweg, N444			Motsenstraat	67
13:08	13:08	13:07	190,7		6,9		Hundelgemsesteenweg, N444			Molenstraat	68
13:08	13:08	13:07	190,7	Way-Out 1	6,9		Way-out 1 - Wedstrijd r.d 6,9 km / Mobs l.a 1.5 km				69
13:09	13:08	13:08	190,4		7,2		Hundelgemsesteenweg, N444			Hoordriesstraat	70
13:09	13:08	13:08	190,3		7,3		Hundelgemsesteenweg, N444			St.-Elooistraat Veldstraat	71
13:10	13:09	13:09	189,6		8,0		Hundelgemsesteenweg, N444			Sallemeulekouter	72
13:10	13:10	13:09	189,2		8,4		Hundelgemsesteenweg, N444			Leonce Volckaertdreef	73
13:10	13:10	13:09	189,1		8,5		Hundelgemsesteenweg, N444			Elzenbroek	74
13:10	13:10	13:09	189,0		8,6		Hundelgemsesteenweg, N444			Hundelgemsesteenweg	75
13:11	13:10	13:10	188,8		8,8		Hundelgemsesteenweg, N444			Hundelgemsesteenweg	76
13:11	13:10	13:10	188,7		8,9		Hundelgemsesteenweg, N444			Motsenstraat	77
13:11	13:10	13:10	188,7		8,9		Hundelgemsesteenweg, N444			Schellebellepontweg	78
13:11	13:11	13:10	188,4		9,2		Hundelgemsesteenweg, N444			Polderstraat	79
13:11	13:11	13:10	188,3		9,3		Hundelgemsesteenweg, N444			Bergbosstraat	80
13:12	13:11	13:11	188,0		9,6		Hundelgemsesteenweg, N444			C. Sneyssenslaan Poelstraat	81
13:12	13:11	13:11	188,0		9,6		Hundelgemsesteenweg, N444			Potaardeberg	82
13:12	13:11	13:11	187,8		9,8		Hundelgemsesteenweg, N444			Dr. Oscar de Gruyterstraat	83
13:12	13:12	13:11	187,5	SUPER8 FLANDRIEN CP 1	10,1		SUPER8 FLANDRIEN - CHECKPOINT 1			Thv Start	84
13:13	13:12	13:11	187,4		10,2		Kerkstraat			Hundelgemsesteenweg, N444	85
13:13	13:12	13:12	187,3		10,3		Kerkstraat			Sportstraat	86
13:13	13:12	13:12	187,2		10,4		Kerkstraat			Ter Cleye	87
13:13	13:12	13:12	187,1		10,5		Kerkstraat			Otterbos	88
13:13	13:13	13:12	187,0		10,6		Kerkstraat			Hof ter Wallenlaan	89
13:13	13:13	13:12	187,0		10,6		Kerkstraat			Potaardeberg	90
13:13	13:13	13:12	186,9		10,7		Versmalling / Narrowing			Kerkstraat	91
13:14	13:13	13:12	186,6		11,0		Gaversessteenweg			Gaversessteenweg Pontweg	92
13:15	13:14	13:14	185,6		12,0		Gaversessteenweg			Bergwegel	93
13:16	13:15	13:14	185,1		12,5		Gaversessteenweg			Bergbosstraat	94
13:16	13:15	13:14	185,0		12,6		Gaversessteenweg			Brandegems Ham	95
13:16	13:15	13:15	184,8		12,8		Gaversessteenweg			Sint-Elooistraat	96
13:16	13:15	13:15	184,8		12,8		Gaversessteenweg			Langeweide	97
13:16	13:16	13:15	184,6		13,0		Gaversessteenweg			Kwenenbosstraat	98
13:17	13:16	13:15	184,4		13,2		Gaversessteenweg			Hoordriesstraat	99
13:17	13:16	13:16	184,1	{Schelderode}	13,5		Gaversessteenweg			Burgemeester Carl Plissartstraat	100
13:18	13:17	13:16	183,8		13,8		Gaversessteenweg			Molenstraat	101

Ø Kph 44	Ø Kph 46	Ø Kph 48	-	MUNICIPALITY - CITY	+		STREET NAME	CROSSING STREET			NR.
								LEFT	MAIN	RIGHT	
13:18	13:17	13:16	183,8	Way-in 1	13,8		Way-In 1 - Mobs				102
13:18	13:17	13:16	183,7		13,9		Gaversesteenweg		Schelderodeplein		103
13:18	13:17	13:16	183,6		14,0		Gaversesteenweg	Grepstraat			104
13:18	13:17	13:16	183,4		14,2		Gaversesteenweg	Bosstraat			105
13:18	13:17	13:17	183,2		14,4		Gaversesteenweg		Langeweide		106
13:19	13:18	13:17	182,8		14,8		Gaversesteenweg		Galgeveldstraat		107
13:19	13:18	13:17	182,7	{Melsen}	14,9		Gaversesteenweg				108
13:20	13:19	13:18	182,3		15,3		Gaversesteenweg	Warandestraat			109
13:20	13:19	13:18	182,2		15,4		Versmalling / Narrowing				110
13:20	13:19	13:18	181,9		15,7		Gaversesteenweg		Kasseiberg		111
13:20	13:19	13:18	181,9		15,7		Gaversesteenweg	Boterhoekstraat			112
13:21	13:20	13:19	181,5		16,1		Gaversesteenweg	Kapellestraat			113
13:21	13:20	13:19	181,5		16,1		Gaversesteenweg		Melsenstraat		114
13:21	13:20	13:19	181,4		16,2		Gaversesteenweg	Burgemeester Edmond Ronsestraat			115
13:21	13:20	13:19	181,3		16,3		Gaversesteenweg	Kasteelstraat			116
13:21	13:20	13:19	181,3		16,3		Gaversesteenweg		Stenen Molen		117
13:21	13:20	13:19	181,2		16,4		Gaversesteenweg	Gaversesteenweg			118
13:21	13:20	13:19	181,2		16,4		Versmalling / Narrowing				119
13:21	13:20	13:20	180,9		16,7		Gaversesteenweg		Scheldekaai		120
13:21	13:20	13:20	180,9	<b>GAVERE</b>	16,7		Leenstraat				121
13:22	13:21	13:20	180,6	{Vurste}	17,0		Leenstraat	Ganzendam	Borgwalstraat		122
13:22	13:21	13:20	180,4		17,2		Leenstraat	Leenstraat			123
13:22	13:21	13:20	180,4		17,2		Middenberm / Central Island				124
13:22	13:21	13:20	180,4		17,2		Gentweg	Leenstraat	Ten Stroom		125
13:23	13:22	13:21	179,8		17,8		Wannegatstraat		Gentweg		126
13:23	13:22	13:21	179,5		18,2		Wannegatstraat	Bukkestraat	Populierkensweg		127
13:24	13:23	13:22	178,9		18,7		Wassenkerkhofstraat	Wassenkerkhofstraat			128
13:25	13:24	13:23	178,5		19,1		Wannegatstraat		Hullestraat		129
13:25	13:24	13:23	178,3		19,3		Wannegatstraat	Evenakkerstraat			130
13:26	13:25	13:23	177,8	<b>MERELBEKE-MELLE</b>	19,8		Wannegatstraat	Kastijdestraat			131
13:26	13:25	13:24	177,5	<b>GAVERE</b>	20,1		Baaigemstraat		Baaigemstraat		132
13:26	13:25	13:24	177,4	{Baaigem}	20,2		Baaigemstraat		Raapakkerlos		133
13:26	13:25	13:24	177,3		20,3		Baaigemstraat	Prinsenmolenstraat			134
13:27	13:26	13:25	177,0		20,6		Baaigemstraat	Prinsenmolenstraat			135
13:27	13:26	13:25	176,7		20,9		Baaigemstraat	Grintweg	Wilgenstraat		136
13:28	13:26	13:25	176,5		21,1		Baaigemstraat		Ellevestraat		137
13:28	13:27	13:25	176,3		21,3		Baaigemstraat	Grintweg			138
13:28	13:27	13:26	175,9		21,7		Baaigemstraat	Muntkouter			139
13:28	13:27	13:26	175,8		21,8		Baaigemstraat		Meersstraat		140
13:29	13:27	13:26	175,7		21,9		Baaigemstraat	Baaigemstraat			141
13:29	13:27	13:26	175,6		22,0		Bosstraat		Hundelgemsesteenweg, N444		142
13:29	13:27	13:26	175,6	Way-Out 2	22,0		Way-out 2 - Wedstrijd r.d 7,3 km / Mobs r.a 2,1 km				143
13:30	13:29	13:28	174,5	<b>OOSTERZELE</b>	23,1		Gaverse Steenweg				144
13:31	13:29	13:28	174,2	{Scheldewindeke}	23,4		Gaverse Steenweg		Botsewegel		145
13:31	13:30	13:28	173,8		23,8		Gaverse Steenweg	Binnenweg			146
13:31	13:30	13:28	173,8		23,8		Gaverse Steenweg		Hauwsestraat		147
13:31	13:30	13:29	173,6		24,0		Gaverse Steenweg	Ruspoel			148
13:31	13:30	13:29	173,6		24,0		Gaverse Steenweg	Heet			149
13:32	13:30	13:29	173,3		24,3		Gaverse Steenweg	Heet			150
13:32	13:31	13:29	173,2		24,4		Gaverse Steenweg	Buhlenslos			151
13:33	13:31	13:30	172,8		24,8		Gaverse Steenweg	Streek			152
13:33	13:32	13:30	172,4		25,2		Lange Munte, N415	Stationsstraat			153

Ø Kph 44	Ø Kph 46	Ø Kph 48	-	MUNICIPALITY - CITY	+		STREET NAME	CROSSING STREET			NR.
								LEFT	MAIN	RIGHT	
13:33	13:32	13:30	172,3		25,3		Middenberm / Central Island				154
13:34	13:32	13:31	171,9		25,7		Lange Munte, N415			Morestraat	155
13:34	13:33	13:31	171,5		26,1		Lange Munte, N415	Nieuwestraat			156
13:35	13:33	13:32	171,3		26,3		Lange Munte, N415			Wijkschoolstraat	157
13:35	13:33	13:32	171,2		26,4		Lange Munte, N415	Frankenbos			158
13:35	13:34	13:32	170,8		26,8		Lange Munte, N415	Spiegeldries			159
13:35	13:34	13:32	170,8		26,8		Cobblestones - Lange Munte - 2500m				160
13:36	13:34	13:33	170,3		27,3		Lange Munte, N415			Schaperstraat	161
13:36	13:34	13:33	170,2		27,4		Lange Munte, N415	Munckbos			162
13:38	13:36	13:34	169,1		28,5		Lange Munte, N415			Keerken	163
13:38	13:36	13:35	168,8	<b>GAVERE</b>	28,8		Lange Munte, N415	Boechhouestraat			164
13:39	13:37	13:35	168,3	{Dikkevenne}	29,3		Provinciebaan, N444			Provinciebaan, N444	165
13:39	13:37	13:35	168,3	Way-in 2	29,3		Way-in 2 - Mobs				166
13:39	13:37	13:35	168,3		29,3		Provinciebaan, N444	Kouterstraat			167
13:39	13:38	13:36	167,8	<b>ZWALM</b>	29,8		Beerlegemsebaan, N415			Saksenboomstraat	168
13:40	13:38	13:36	167,4	{Beerlegem}	30,2		Beerlegemsebaan, N415	Zavelputstraat			169
13:40	13:38	13:36	167,4		30,2		Beerlegemsebaan, N415			Gaverstraat	170
13:40	13:38	13:37	167,1		30,5		Beerlegemsebaan, N415			Gaverstraat, N415	171
13:40	13:38	13:37	167,1		30,5		Beerlegemsebaan, N415	Oudenweg		Kasteeldreef	172
13:41	13:39	13:37	166,7		30,9		Beerlegemsebaan, N415	Oudenweg			173
13:41	13:39	13:38	166,4		31,2		Beerlegemsebaan, N415			Paulatemstraat	174
13:41	13:39	13:38	166,4		31,2		Beerlegemsebaan, N415	Beerlegemsebaan			175
13:42	13:40	13:38	166,2		31,4		Beerlegemsebaan, N415	Beerlegemsebaan			176
13:42	13:40	13:38	165,8		31,8		Beerlegemsebaan, N415	Holweg		KorenBloemstr.	177
13:43	13:41	13:39	165,1		32,5		Latendreef, N46			Beerlegemsebaan, N415	178
13:44	13:42	13:40	164,7	{Paulatem}	32,9		Latendreef, N46				179
13:44	13:42	13:40	164,2		33,4		Latendreef, N46			Kappellestraat	180
13:44	13:42	13:41	164,1		33,5		Latendreef, N46	Hembeke			181
13:45	13:43	13:41	163,5	{Sint-Maria-Latem}	34,1		Latendreef, N46				182
13:46	13:44	13:42	163,1		34,5		Latendreef, N46	Bergstraat			183
13:46	13:44	13:42	163,1		34,5		Latendreef, N46			Paulatemstraat	184
13:46	13:44	13:42	163,0		34,6		Latendreef, N46	Bovenstraat			185
13:46	13:44	13:42	162,6		35,0		Latendreef, N46	S.V.D. Veldestraat		Lange Munte	186
13:47	13:45	13:43	162,0	{Nederzwalm-Hermelgem}	35,6		Latendreef, N46			Biesstraat	187
13:47	13:45	13:43	162,0		35,6		Latendreef, N46	Biestmolenstraat		Neerstraat	188
13:48	13:46	13:44	161,4		36,2		Hoogstraat, N435			Weldenstraat	189
13:48	13:46	13:44	161,3		36,3		Hoogstraat, N436			Neerstraat	190
13:48	13:46	13:44	161,1		36,5		Schoolstraat, N435			Lindestraat	191
13:48	13:46	13:44	161,1	START - Litterzone	36,5		START - Litterzone				192
13:49	13:47	13:45	160,8	END - Litterzone	36,8		END - Litterzone				193
13:49	13:47	13:45	160,8	START - Feedzone	36,8		START - Feedzone				194
13:49	13:46	13:44	161,0		36,6		Middenberm / Central Island				195
13:49	13:47	13:45	160,6		37,0		Schoolstraat, N435			Schoolstraat	196
13:50	13:47	13:45	160,3	END - Feedzone	37,3		END - Feedzone				197
13:50	13:47	13:45	160,3	<b>KRUISEM</b>	37,3		Nederzwalmsesteenweg, N435				198
13:50	13:47	13:45	160,3	{Zingem}	37,3		Bridge - Bovenschelde				199
13:50	13:47	13:45	160,3	START - Litterzone	37,3		START - Litterzone				200
13:50	13:48	13:46	159,9	END - Litterzone	37,7		END - Litterzone				201
13:50	13:48	13:46	159,9		37,7		Nederzwalmsesteenweg, N435	Weistraat		Nederzwalmsestwg	202
13:51	13:49	13:47	159,1		38,5		Nederzwalmsesteenweg, N435	Speelstraat		Dijkstraat	203
13:52	13:49	13:47	158,8		38,8		Middenberm / Central Island				204
13:52	13:49	13:47	158,8		38,8		Nederzwalmsesteenweg, N435	Omgangstraat		Omgangstraat	205

Ø Kph 44	Ø Kph 46	Ø Kph 48	-	MUNICIPALITY - CITY	+		STREET NAME	CROSSING STREET			NR.
								LEFT	MAIN	RIGHT	
13:52	13:50	13:48	158,5		39,1	↑	Nederzwalmseseenweg, N435	Veldstraat			206
13:52	13:50	13:48	158,4		39,2	↑	Nederzwalmseseenweg, N435	Verbindingsstraat			207
13:52	13:50	13:48	158,3		39,3	↑	Nederzwalmseseenweg, N435	Torekomststraat	Strijpstraat		208
13:52	13:50	13:48	158,2		39,4	↑	Nederzwalmseseenweg, N435	Schoolstraat	Schoolstraat		209
13:53	13:50	13:48	158,1		39,5	↑	Nederzwalmseseenweg, N435	Heirweg			210
13:53	13:50	13:48	158,1		39,5	↑	Alfred Amelotstraat, N435	Broekstraat			211
13:53	13:51	13:48	157,8		39,8	↑	Alfred Amelotstraat, N435	Dorpstraat			212
13:53	13:51	13:48	157,8		39,8	↑	Alfred Amelotstraat, N435	Wijnhuisveld			213
13:53	13:51	13:49	157,7		39,9	↑	Alfred Amelotstraat, N435	Kwaadstraat			214
13:53	13:51	13:49	157,7		39,9	↑	Alfred Amelotstraat, N435	Kerkhofstraat			215
13:53	13:51	13:49	157,6		40,0	⦿	Kruishoutemsesteenweg, N435	Alfred Amelotstraat			216
13:53	13:51	13:49	157,5		40,1	↑	Kruishoutemsesteenweg, N435	Tuinwijk			217
13:53	13:51	13:49	157,5		40,1	↑	Kruishoutemsesteenweg, N435	Voordestraat			218
13:54	13:51	13:49	157,3		40,3	↑	Kruishoutemsesteenweg, N435	Wijnhuisveld			219
13:54	13:51	13:49	157,3		40,3	↑	Kruishoutemsesteenweg, N435	Tuinwijk			220
13:54	13:52	13:49	157,1		40,5	↑	Kruishoutemsesteenweg, N435	Groenstraat	Stationsstraat		221
13:54	13:52	13:49	157,1	Attention - Railroad	40,5	⚠	Attention - Railroad crossing	nr. 86-67			222
13:54	13:52	13:49	157,1		40,5	↑	Kruishoutemsesteenweg, N435	Zandstraat			223
13:54	13:52	13:50	156,8		40,8	↑	Kruishoutemsesteenweg, N435	Biesstraat			224
13:54	13:52	13:50	156,8		40,8	⚠	Middenberm / Central Island	Pulmstraat			225
13:55	13:52	13:50	156,6		41,0	↑	Kruishoutemsesteenweg, N435	Heulestraat			226
13:55	13:52	13:50	156,4		41,2	⚠	Middenberm / Central Island				227
13:55	13:52	13:50	156,4		41,2	↩	Bekestraat	Kruishoutemsesteenweg			228
13:55	13:52	13:50	156,4	Way-Out 3	41,2	🚲	Way-out 3 - Wedstrijd l.a 6,1 km / Mobs r.d 4,4 km				229
13:55	13:53	13:51	156,0	{Huisse}	41,6	↑	Bekestraat				230
13:56	13:53	13:51	155,6		42,0	↑	Bekestraat	Maldegemstraat			231
13:57	13:54	13:52	155,0		42,6	↑	Bekestraat	Maalderijstraat			232
13:57	13:55	13:52	154,6		43,0	↑	Bekestraat	Inrit N60			233
13:57	13:55	13:53	154,5		43,1	↪	Lange Aststraat	Bekestraat			234
13:58	13:55	13:53	154,4		43,2	↑	Lange Aststraat	In-Uitrit N60			235
13:58	13:55	13:53	154,2		43,4	🚶	Cobblestones - Lange Aststraat - 500m				236
13:59	13:56	13:54	153,7		43,9	↑	Lange Aststraat	Stroopersstraat			237
13:59	13:56	13:54	153,6		44,0	↑	Lange Aststraat	Korte Aststraat			238
14:00	13:57	13:55	152,9		44,7	↑	Lange Aststraat	Kolpaart			239
14:00	13:57	13:55	152,8		44,8	↑	Lange Aststraat	Della Faillestraat			240
14:00	13:57	13:55	152,8		44,8	↑	Lange Aststraat	F.A. Gevaertstraat			241
14:00	13:57	13:55	152,6		45,0	↑	Lange Aststraat	Huisseplein			242
14:00	13:58	13:55	152,5		45,1	↪	Kloosterstraat	Driesstraat			243
14:01	13:58	13:55	152,2		45,4	↑	Kloosterstraat	Molenstraat	Molenstraat		244
14:01	13:58	13:56	151,8		45,8	↑	Kloosterstraat	Kallestraat	Hoogboeremstraat		245
14:01	13:59	13:56	151,7		45,9	↑	Kloosterstraat	Gansstraat			246
14:02	13:59	13:57	151,1	{Lozer}	46,5	↑	Kloosterstraat	Hamstraat			247
14:03	14:00	13:57	150,6		47,0	↪	Kloosterstraat	Hoogrechtemstraat			248
14:03	14:00	13:58	150,3		47,3	↩	Ouwegemsesteenweg, N435				249
14:03	14:00	13:58	150,3	Way-in 3	47,3	🚲	Way-In 3 - Mobs				250
14:04	14:01	13:58	149,8		47,8	↑	Ouwegemsesteenweg, N435	Ouwegemsesteenweg			251
14:04	14:01	13:59	149,6		48,0	↩	Kasteelstraat, N437	Lozerstraat			252
14:04	14:01	13:59	149,5		48,1	↑	Kasteelstraat, N437	Uplosere			253
14:05	14:02	14:00	148,9		48,7	↑	Kasteelstraat, N437	Appelhoekestr.	Passionistenstraat		254
14:06	14:03	14:00	148,6	{Kruishoutem}	49,0	↑	Kasteelstraat, N437	Nevelstraat			255
14:06	14:03	14:01	148,1		49,5	↑	Kasteelstraat, N437	Ouwegemsestraat			256
14:06	14:04	14:01	147,9		49,7	↑	Kasteelstraat, N437	Popoortstraat			257

Ø Kph 44	Ø Kph 46	Ø Kph 48	-	MUNICIPALITY - CITY	+		STREET NAME	CROSSING STREET			NR.
								LEFT	MAIN	RIGHT	
14:07	14:04	14:02	147,3		50,3	↑	Kasteelstraat, N437	Trompestraat			258
14:08	14:05	14:02	147,1		50,5	↑	Kasteelstraat, N437	Aaishovedriesstraat			259
14:08	14:05	14:02	147,1		50,5	↑	Kasteelstraat, N437	Moerasstraat	Aaishovedriesstraat		260
14:08	14:05	14:03	146,5		51,1	↑	Kasteelstraat, N437	Colijnstraat			261
14:09	14:06	14:03	146,3		51,3	↻	Nieuwstraat, N437	Nieuwstraat, N437			262
14:09	14:06	14:03	146,2		51,4	↑	Nieuwstraat, N437	Tramstatie			263
14:09	14:06	14:03	146,0		51,6	↑	Tjollevalddreef, N437	Brouwerijstraat			264
14:09	14:06	14:04	145,7		51,9	↑	Deinsteenweg, N494	Brouwerijstraat			265
14:10	14:07	14:04	145,5		52,1	↑	Deinsteenweg, N494	Bankstraat			266
14:10	14:07	14:04	145,5		52,1	↑	Deinsteenweg, N494	Aaishovedriesstraat			267
14:10	14:07	14:04	145,4		52,2	↑	Deinsteenweg, N494	Nazarethedorpweg			268
14:10	14:07	14:04	145,4		52,2	↑	Deinsteenweg, N494	Hoogmolenstraat			269
14:10	14:07	14:04	145,1		52,5	↑	Deinsteenweg, N494	Groenenweg			270
14:11	14:08	14:05	144,8		52,8	↑	Deinsteenweg, N494	Kazerneweg	Trompestraat		271
14:12	14:09	14:06	144,0		53,6	↑	Deinsteenweg, N494	Bosstraat	Bellegemstraat		272
14:12	14:09	14:06	144,0		53,6	↻	Bunderstraat	Deinsteenweg			273
14:12	14:09	14:06	143,9		53,7	↑	Bunderstraat	Bunderstraat			274
14:12	14:09	14:06	143,9	Way-Out 4	53,7	⊘	Way-out 4 - Wedstrijd l.a 4,1 km / Mobs r.d 0,9 km			275	
14:12	14:09	14:06	143,6		54,0	↑	Bunderstraat	Steenbeekstraatje			276
14:12	14:09	14:06	143,6		54,0	↑	Bunderstraat	Veldekensweg			277
14:13	14:10	14:07	143,2		54,4	↑	Bunderstraat	Brakkerij			278
14:13	14:10	14:07	143,2		54,4	↑	Bunderstraat	Spondemakersstraat			279
14:13	14:10	14:07	143,2		54,4	↑	Bunderstraat	Bunderstaat			280
14:13	14:10	14:07	142,9		54,7	⚠	Bridge - E17				281
14:14	14:10	14:07	142,7		54,9	↑	Bunderstraat	Kalverstraat			282
14:14	14:10	14:07	142,6		55,0	↑	Bunderstraat	Kalverstraat			283
14:14	14:11	14:08	142,2		55,4	↻	Karreweg	Karreweg			284
14:15	14:11	14:08	141,9		55,7	↑	Karreweg	Hinneknokweg			285
14:15	14:12	14:09	141,4		56,2	↻	Karreweg	Brandstraat			286
14:15	14:12	14:09	141,3		56,3	↑	Duifhuisstraat	Karreweg			287
14:16	14:13	14:10	140,8		56,8	↑	Duifhuisstraat	Truweelweg			288
14:16	14:13	14:10	140,7		56,9	⚠	Bridge - E17				289
14:17	14:13	14:10	140,4		57,2	↑	Duifhuisstraat	Brakkerij			290
14:17	14:14	14:11	139,9		57,7	↻	Deinsteenweg, N494	Deinsteenweg, N494			291
14:17	14:14	14:11	139,9	Way-In 4	57,7	⊘	Way-In 4 - Mobs			292	
14:18	14:14	14:11	139,5		58,1	↑	Deinsteenweg, N494	Nazarethsestraat			293
14:18	14:15	14:12	139,1		58,5	⚠	Bridge - E17				294
14:19	14:16	14:12	138,7		58,9	⚠	Middenberm / Central Island				295
14:19	14:16	14:12	138,6		59,0	↑	Deinsteenweg, N494	Truweelweg			296
14:19	14:16	14:13	138,4	DEINZE	59,2	⚠	Oudenaardsesteenweg, N494	Karreweg	Souverainestraat		297
14:21	14:17	14:14	137,3	{Petegem-aan-de-Leie}	60,3	↑	Oudenaardsesteenweg, N494	Paddepoel			298
14:21	14:17	14:14	137,3		60,3	↑	Oudenaardsesteenweg, N494	E3-Laan			299
14:21	14:18	14:15	136,9		60,7	↑	Oudenaardsesteenweg, N494	Kakelstraat			300
14:22	14:18	14:15	136,6		61,0	↑	Oudenaardsesteenweg, N494	Oudenaardsesteenweg			301
14:22	14:19	14:15	136,3		61,3	↑	Oudenaardsesteenweg, N494	Eggestraat			302
14:22	14:19	14:15	136,2		61,4	↑	Oudenaardsesteenweg, N494	Nieuwgoedlaan			303
14:23	14:19	14:16	136,0		61,6	↑	Oudenaardsesteenweg, N494	Centrumlaan			304
14:23	14:19	14:16	135,9		61,7	↑	Oudenaardsesteenweg, N494	K. Astridlaan	Boomstraat		305
14:23	14:20	14:16	135,5		62,1	⚠	Gaverssteenweg, N35	N35			306
14:23	14:20	14:16	135,5		62,1	↑	Gaverssteenweg, N35	Driesstraat			307
14:24	14:20	14:17	135,3		62,3	⚠	Volhardingslaan, N35	Gaverssteenweg			308
14:24	14:20	14:17	135,2		62,4	↑	Volhardingslaan, N35	Legestraat	Legestraat		309

Ø Kph 44	Ø Kph 46	Ø Kph 48	-	MUNICIPALITY - CITY	+		STREET NAME	CROSSING STREET			NR.
								LEFT	MAIN	RIGHT	
14:24	14:20	14:17	135,2		62,4		Middenberm / Central Island				310
14:24	14:20	14:17	135,1		62,5		Volhardingslaan, N35	Driessrtaat		Landweg	311
14:24	14:20	14:17	134,9	Keep right	62,7		Volhardingslaan, N35	Oostkouterlaan		Velostraat	312
14:25	14:21	14:18	134,5	Keep right	63,1		Tweebruggenlaan, N35	Kortrijksesteenweg		Kortrijkstraat	313
14:25	14:21	14:18	134,4	{Deinze}	63,2		Tweebruggenlaan, N35				314
14:25	14:21	14:18	134,2		63,4		Bridge - Leie				315
14:26	14:22	14:18	133,8	Keep right	63,8		Tweebruggenlaan, N35			Brielstraat	316
14:26	14:22	14:19	133,6	Keep right	64,0		Tweebruggenlaan, N35	Stadionlaan			317
14:26	14:23	14:19	133,3		64,3		Bridge - Leie				318
14:27	14:23	14:19	133,0		64,6		Tweebruggenlaan, N35			Kaandelbeekstraat	319
14:28	14:24	14:20	132,4		65,2		Tweebruggenlaan, N35	Wakkense Heirweg		N466	320
14:28	14:24	14:20	132,3		65,3		Aaltersesteenweg, N409	N35		N466	321
14:28	14:25	14:21	131,8		65,8		Aaltersesteenweg, N409	Kaleshoek			322
14:29	14:25	14:21	131,5	{Zeveren}	66,1		Vinktstraat, N409			Sint-Amandusstraat	323
14:28	14:24	14:20	132,4		65,2		Vinktstraat, N409			Leeuwstraat	324
14:29	14:25	14:22	131,3		66,3		Vinktstraat, N409			Kaprijkelos	325
14:29	14:25	14:22	131,1		66,5		Vinktstraat, N409			Processiestraat	326
14:30	14:26	14:22	131,0		66,6		Vinktstraat, N409	Izegemstraat			327
14:30	14:26	14:22	130,6		67,0		Vinktstraat, N409	Vinktstraat			328
14:30	14:26	14:23	130,5		67,1		Vinktstraat, N409	Vinktstraat			329
14:31	14:27	14:23	130,2		67,4		Vinktstraat, N409	Velderlos			330
14:31	14:27	14:23	129,9	{Vinkt}	67,7		Deinzestraat, N409	Kauwestraat			331
14:31	14:27	14:23	129,8		67,8		Deinzestraat, N409			Deinzestraat	332
14:32	14:28	14:24	129,3		68,3		Deinzestraat, N409	Staggestraat			333
14:32	14:28	14:24	129,2		68,4		Lotenhullestraat, N409	Aarseleweg		Martelarenplein	334
14:32	14:28	14:24	129,1		68,5		Lotenhullestraat, N409	Schoolstraat			335
14:32	14:28	14:24	129,1		68,5		Lotenhullestraat, N409			Markettestraat	336
14:33	14:29	14:25	128,5		69,1		Lotenhullestraat, N409			Kruisbulckstraat	337
14:33	14:29	14:25	128,3		69,3		Lotenhullestraat, N409	Weverstraat			338
14:33	14:29	14:25	128,3		69,3		Lotenhullestraat, N409			Kruisbulckstraat	339
14:34	14:30	14:26	127,8		69,8		Lotenhullestraat, N409			Beekkant	340
14:35	14:30	14:27	127,3	<b>AALTER</b>	70,3		Heirstraat, N409				341
14:35	14:31	14:27	126,8	{Lotenhulle}	70,8		Heirstraat, N409			Heirstraat	342
14:36	14:32	14:28	126,3		71,3		Heirstraat, N409			Heirstraat	343
14:36	14:32	14:28	126,1		71,5		Heirstraat, N409			Heirstraat	344
14:37	14:32	14:28	125,8		71,8		Heirstraat, N409			Lentakkerstraat	345
14:37	14:32	14:29	125,7		71,9		Heirstraat, N409	Leurebroekdreef			346
14:37	14:33	14:29	125,6		72,0		Heirstraat, N409			Heirstraat	347
14:37	14:33	14:29	125,6	Way-Out 5	72,0		Way-out 5 - Wedstrijd r.d 2,6 km / Mobs l.a 0,8 km				348
14:38	14:33	14:29	125,0		72,6		Middenberm / Central Island				349
14:38	14:34	14:30	124,8		72,8		Lomolenstraat			Heirstraat, N409	350
14:38	14:34	14:30	124,7		72,9		Lomolenstraat	Kasteelstraat			351
14:38	14:34	14:30	124,7		72,9		Lomolenstraat			Pastorijstraat	352
14:38	14:34	14:30	124,6		73,0		Lomolenstraat			Guldensporenplein	353
14:39	14:34	14:30	124,2		73,4		Poekestraat			Lodorp	354
14:39	14:34	14:30	124,2		73,4		Poekestraat			Pittemstraat	355
14:39	14:35	14:31	124,1		73,5		Poekestraat			Lodorp	356
14:39	14:35	14:31	124,0		73,6		Poekestraat			Korenbloemstraat	357
14:39	14:35	14:31	123,9		73,7		Poekestraat			Breestraat	358
14:40	14:35	14:31	123,4	{Poeke}	74,2		Kasteelstraat	Kasteelstraat			359
14:40	14:36	14:32	123,1		74,5		Kasteelstraat	Leurebroekdreef			360
14:40	14:36	14:32	123,1	Way-In 5	74,5		Way-In 5 - Mobs				361

Ø Kph 44	Ø Kph 46	Ø Kph 48	-	MUNICIPALITY - CITY	+		STREET NAME	CROSSING STREET			NR.
								LEFT	MAIN	RIGHT	
14:41	14:36	14:32	122,7		74,9	↑	Kasteelstraat	Beekstraat			362
14:41	14:37	14:33	122,5		75,1	↑	Poekedorpstraat	Middendreef			363
14:42	14:37	14:33	122,2		75,4	↑	Poekedorpstraat		Poekedorpstraat		364
14:42	14:37	14:33	122,1		75,5	↑	Ruisledestraat	Knokstraat			365
14:42	14:37	14:33	121,9	<b>WINGENE</b>	75,7	↑	Poekestraat		Parkstraat		366
14:42	14:38	14:34	121,6	{Ruislede}	76,0	↑	Poekestraat		Grensstraat		367
14:42	14:38	14:34	121,6		76,0	↑	Poekestraat		Grensstraat		368
14:44	14:40	14:35	120,2		77,4	↑	Poekestraat	Vossenstraat			369
14:44	14:40	14:36	120,1		77,5	↑	Poekestraat		Mortelwalstraat		370
14:45	14:40	14:36	119,9		77,7	↑	Poekestraat		O.-L.- Vrouwstraat		371
14:45	14:40	14:36	119,8		77,8	↑	Poekestraat	Reigerstraat			372
14:45	14:41	14:36	119,5		78,1	↑	Poekestraat	Pannemeersstraat			373
14:45	14:41	14:36	119,5		78,1	↻	Aalterstraat, N37	Aalterstraat, N37			374
14:45	14:41	14:36	119,4		78,2	⚠	Middenberm / Central Island				375
14:46	14:41	14:37	119,0		78,6	↑	Aalsterstraat, N37	Industriestraat	O.-L.- Vrouwstraat		376
14:47	14:42	14:38	118,3		79,3	↑	Aalsterstraat, N37	Aalsterstraat, N37a	Pietakkerstraat		377
14:48	14:43	14:39	117,6	<b>AALTER</b>	80,0	↑	Aalsterstraat, N37		Pietakkerstraat		378
14:48	14:43	14:39	117,4		80,2	↑	Tielstsesteenweg, N37	Oud Leykenstraat			379
14:49	14:44	14:39	117,0		80,6	↑	Tielstsesteenweg, N37	Katteweg			380
14:49	14:44	14:40	116,5		81,1	↑	Tielstsesteenweg, N37	Katteweg	Dassenstraat		381
14:50	14:46	14:41	115,7		81,9	↑	Tielstsesteenweg, N37	Cijnsstraat	Cijnsstraat		382
14:51	14:46	14:41	115,5		82,1	↶	Biesemveldstraat		Biesemveldstraat		383
14:51	14:46	14:42	115,2		82,4	↑	Biesemveldstraat	Heidestraat	Apolloniastraat		384
14:51	14:46	14:42	115,0		82,6	↑	Sterrewijk	Biesemveldstraat			385
14:52	14:47	14:43	114,4		83,2	↻	Sterrewijk		Sterrewijk		386
14:52	14:47	14:43	114,4	Way-out 6	83,2	🚲	Way-out 6 - Wedstrijd r.a 8,3 km / Mobs r.d 5,6 km				387
14:53	14:48	14:43	113,8		83,8	↑	Sterrewijk	Sterrewijk			388
14:53	14:48	14:44	113,5		84,1	↑	Sterrewijk	Bollebekstraat			389
14:54	14:49	14:44	113,3		84,3	⚠	Brigde - E40				390
14:54	14:49	14:44	113,3		84,3	↑	Lindestraat				391
14:54	14:49	14:44	113,3	START - Litterzone	84,3	♻️	START - Litterzone				392
14:54	14:49	14:44	113,1	END - Litterzone	84,5	🚫♻️	END - Litterzone				393
14:54	14:49	14:44	113,1	START - Feedzone	84,5	🍴♻️	START - Feedzone				394
14:54	14:49	14:45	112,8		84,8	↑	Lindestraat	Kruisboogstraat	Sportlaan		395
14:55	14:50	14:45	112,6	END - Feedzone	85,0	🚫🍴	END - Feedzone				396
14:55	14:50	14:45	112,6	START - Litterzone	85,0	♻️	START - Litterzone				397
14:55	14:50	14:45	112,6		85,0	↶	Brouwerijstraat		Brouwerijstraat		398
14:55	14:50	14:45	112,3	END - Litterzone	85,3	🚫♻️	END - Litterzone				399
14:55	14:50	14:46	112,1		85,5	↑	Brouwerijstraat	Kruisboogstraat	Kruisboogstraat		400
14:55	14:50	14:46	112,0		85,6	↑	Brouwerijstraat		Staalputstraat		401
14:56	14:50	14:46	111,9		85,7	↶	Stratem		Sint-Maria-Aalterstraat		402
14:56	14:51	14:46	111,4		86,2	↑	Stratem		Kwadestraat		403
14:57	14:51	14:47	111,2		86,4	↑	Stratem	Kwadestraat			404
14:57	14:52	14:47	111,1		86,5	⚠	Bridge - E40				405
14:57	14:52	14:47	110,8		86,8	⚠	Middenberm / Central Island	Wageweg			406
14:58	14:53	14:48	110,1		87,5	↑	Stratem	Vijfringenstr.	Vijfringenstr.		407
15:00	14:55	14:50	108,5		89,1	↑	Aalterstraat		Stratem		408
15:01	14:56	14:51	107,6		90,0	↑	Aalterstraat	Sparhoekdreef			409
15:02	14:57	14:52	107,2		90,4	↑	Aalterstraat	Nieuwe Dreef			410
15:02	14:57	14:52	107,0		90,6	↶	Wingenestraat		Blekkevijverstraat		411
15:03	14:57	14:52	106,7		90,9	↑	Wingenestraat	Trimardstraat			412
15:03	14:57	14:52	106,6		91,0	↑	Wingenestraat	Wingenestraat			413

Ø Kph 44	Ø Kph 46	Ø Kph 48	-	MUNICIPALITY - CITY	+		STREET NAME	CROSSING STREET			NR.
								LEFT	MAIN	RIGHT	
15:03	14:57	14:52	106,6		91,0	↑	Wingenestraat	Kantwerkstraat			414
15:03	14:58	14:53	106,5		91,1	↑	Wingenestraat	Oude kantwerkstraat			415
15:03	14:58	14:53	106,5		91,1	↑	Wingenestraat	Poststraatje			416
15:03	14:58	14:53	106,3		91,3	↑	Wingenestraat	Molendreef			417
15:03	14:58	14:53	106,3		91,3	↑	Wingenestraat	Polderdreef			418
15:03	14:58	14:53	106,2		91,4	↑	Wingenestraat	Wingenestraat			419
15:03	14:58	14:53	106,1		91,5	↑	Wingenestraat	Egypteveldstraat			420
15:03	14:58	14:53	106,1		91,5	↻	Zouter	Wingenestraat			421
15:03	14:58	14:53	106,1	Way-in 6	91,5	↻	Way-In 6 - Mobs				422
15:06	15:01	14:55	104,2		93,4	↑	Bakensgoed	Bakensgoed	Schuurlo		423
15:07	15:02	14:56	103,4	BEERNEM	94,2	↑	Vijverstraat	Beelkens			424
15:07	15:02	14:57	103,3	West-Vlaanderen	94,3	↕	Bridge - E40				425
15:08	15:02	14:57	103,0	{Sint-Joris}	94,6	↑	Vijverstraat	Vijverstraat			426
15:08	15:02	14:57	102,7		94,9	↑	Vijverstraat	Vijverstraat			427
15:09	15:03	14:58	102,4		95,2	↑	Vijverstraat	Miseriestraat			428
15:09	15:03	14:58	102,4		95,2	↕	Bridge - railroad				429
15:09	15:03	14:58	102,4		95,2	↑	Galgeveld	Miseriestraat			430
15:10	15:04	14:59	101,3		96,3	↻	Sint-Jorisstraat N368	St Jorisstr	Galgeveld		431
15:11	15:05	15:00	100,9		96,7	↑	Sint-Jorisstraat N368	Maria Aaltersteenweg			432
15:11	15:05	15:00	100,5		97,1	↑	Sint-Jorisstraat N368	I.Lemahieustr	Overleiestr		433
15:11	15:05	15:00	100,4		97,2	↕	Bridge - Sint Jorisstraat				434
15:12	15:06	15:00	100,2		97,4	↑	Sint-Jorisstraat N368	Kauter			435
15:12	15:06	15:01	100,1		97,5	↑	Sint-Jorisstraat N368	Kauter			436
15:13	15:07	15:02	99,1		98,5	↑	Sint-Jorisstraat N368	Langendonkstraat			437
15:13	15:08	15:02	98,8	AALTER	98,8	↑	Hellestraat N368	Hellemeersen			438
15:14	15:08	15:03	98,3	Oost-Vlaanderen	99,3	↑	Hellestraat N368	Kobhoutstraatje			439
15:15	15:09	15:04	97,7	{Knesselare}	99,9	↑	Hellestraat N368	Hellemeersen			440
15:15	15:09	15:04	97,6		100,0	⚠	Middenberm / Central Island				441
15:15	15:09	15:04	97,5		100,1	↑	Hellestraat N368	Kwadamstraat			442
15:15	15:10	15:04	97,3		100,3	↻	De Plaats, N337	De Plaats			443
15:15	15:10	15:04	97,3		100,3	↑	Kloosterstraat, N337				444
15:16	15:10	15:04	97,2		100,4	↑	Kloosterstraat, N337	Klissestraatje			445
15:16	15:10	15:04	97,1		100,5	↑	Kloosterstraat, N337	Kwadamstraat	Sportstraat		446
15:16	15:10	15:05	96,7		100,9	↑	Kloosterstraat, N337	De Béthunestraat			447
15:16	15:10	15:05	96,6		101,0	↑	Kloosterstraat, N337	Prinsengoeddreef			448
15:17	15:11	15:05	96,5		101,1	⚠	Middenberm / Central Island				449
15:17	15:11	15:05	96,2	BEERNEM	101,4	↑	Knesselarestraat, N337				450
15:18	15:11	15:06	95,8	West-Vlaanderen	101,8	↑	Knesselarestraat, N337	Zeldonkstraat			451
15:18	15:12	15:06	95,6	{Oedelem}	102,0	↑	Knesselarestraat, N337	Nieuwehovenstraat			452
15:20	15:13	15:08	94,3		103,3	↑	Knesselarestraat, N337	Schipperstraat	Tinhoutstraat		453
15:21	15:14	15:09	93,6		104,0	↑	Knesselarestraat, N337	Steenoven			454
15:21	15:15	15:09	93,2		104,4	↑	Knesselarestraat, N337	Steenoven			455
15:22	15:16	15:10	92,4		105,2	↑	Knesselarestraat, N337	Predikherenstraat			456
15:22	15:16	15:10	92,4		105,2	↑	Knesselarestraat, N337	Hogenakker			457
15:23	15:16	15:11	92,0		105,6	⚠	Middenberm / Central Island				458
15:23	15:17	15:11	91,9		105,7	↻	Hoogstraat	Knesselarestraat, N337			459
15:23	15:17	15:11	91,6		106,0	↑	Hoogstraat	Haringstraat			460
15:24	15:18	15:12	91,0		106,6	↑	Hoogstraat	Predikherenstraat			461
15:24	15:18	15:12	91,0		106,6	↑	Hoogstraat	Hoogstraat			462
15:25	15:18	15:12	90,6		107,0	↑	Hoogstraat	Kernemelkstraat			463
15:25	15:19	15:13	90,0		107,6	↑	Hoogstraat	Ruweschuurstraat			464
15:26	15:20	15:14	89,5		108,1	↻	Nieuwstraat	Hoogstraat			465

Ø Kph 44	Ø Kph 46	Ø Kph 48	-	MUNICIPALITY - CITY	+		STREET NAME	CROSSING STREET			NR.
								LEFT	MAIN	RIGHT	
15:27	15:20	15:14	89,0		108,6	↑	Nieuwstraat	Danegemstraat			466
15:28	15:21	15:15	88,2		109,4	↑	Nieuwstraat	Praatstraat			467
15:29	15:22	15:16	87,5		110,1	↑	Nieuwstraat	Pieronzestraat			468
15:30	15:23	15:17	87,0		110,6	↩	Zomerstraat-Oost	Zomerstraat-Oost			469
15:30	15:24	15:18	86,5		111,1	↑	Zomerstraat-Oost	Pieronzestraat			470
15:30	15:24	15:18	86,3	<b>DAMME</b>	111,3	↻	Schardauwstraat	Zomerstraat-Oost			471
15:31	15:25	15:19	85,6	{Sijsele}	112,0	↑	Schardauwstraat	Vandenberghewegel			472
15:32	15:25	15:19	85,2		112,4	↩	Gentse Steenweg, N9	Gentse Steenweg, N9			473
15:32	15:25	15:19	85,1		112,5	⚠	Middenberm / Central Island				474
15:32	15:26	15:20	84,9		112,7	↑	Dorpsstraat, N9	Zwaanstraat			475
15:33	15:26	15:20	84,7		112,9	⚠	Middenberm / Central Island				476
15:33	15:26	15:20	84,5		113,1	⚠	Dorpsstraat, N9	Oedelemsesteenweg			477
15:33	15:26	15:20	84,4		113,2	↑	Dorpsstraat, N9	Decloedtstraat			478
15:33	15:27	15:20	84,2		113,4	↑	Dorpsstraat, N9	Kloosterstraat			479
15:33	15:27	15:21	84,1		113,5	⚠	Stationsstraat	Dorpsstraat, N9			480
15:34	15:27	15:21	83,8		113,8	↑	Stationsstraat	Noordstraat			481
15:34	15:27	15:21	83,8		113,8	↑	Stationsstraat	Pardostraat			482
15:34	15:27	15:21	83,6		114,0	↑	Stationsstraat	Loskaistraat			483
15:34	15:28	15:21	83,5		114,1	↑	Stationsstraat	Brouwerijstraat			484
15:35	15:28	15:22	83,3		114,3	↑	Stationsstraat	Zwinstraat			485
15:35	15:28	15:22	83,2		114,4	↑	Stationsstraat	Veldstraat			486
15:35	15:28	15:22	83,2		114,4	↑	Stationsstraat	Veldstraat			487
15:35	15:28	15:22	82,9		114,7	↑	Stationsstraat	Hovingenlaan	Spermalieweg	488	
15:35	15:28	15:22	82,8		114,8	⚠	Versmalling / Narrowing				489
15:35	15:29	15:22	82,7		114,9	↑	Stationsstraat	Warandelaan	Rozendalestraat	490	
15:36	15:29	15:23	82,5		115,1	↑	Stationsstraat	K. Bittremieuxlaan	Poortstraat	491	
15:36	15:29	15:23	82,3		115,3	↑	Stationsstraat	Valkeniersstr	Wouter v. Sijselestraat	492	
15:36	15:29	15:23	82,1	Way-Out 7	115,5	🚫	Way-out 7 - Wedstrijd l.a 5,7 km / Mobs r.d 3,5 km				493
15:36	15:29	15:23	82,1		115,5	↩	Brieversweg	Sijseelsesteenweg			494
15:36	15:29	15:23	82,1		115,5	🚫	Cobblestones - 1800m				495
15:36	15:29	15:23	82,0		115,6	↑	Brieversweg	Margriet Diericxstraat			496
15:36	15:30	15:23	81,9	<b>BRUGGE</b>	115,7	↑	Brieversweg				497
15:39	15:32	15:25	80,3	{Sint-Kruis}	117,3	↑	Brieversweg	Maleveld			498
15:39	15:32	15:25	80,2		117,4	↑	Brieversweg	Kanunnik Decoenplein			499
15:39	15:32	15:26	80,1		117,5	↑	Brieversweg	Lodewijk van Malestraat			500
15:39	15:32	15:26	80,0		117,6	↻	Pijpeweg	Brieversweg			501
15:39	15:32	15:26	79,7		117,9	↑	Pijpeweg	Hofmeierlaan			502
15:40	15:33	15:27	79,2		118,4	↑	Pijpeweg	Kanunnik Duhamellaan			503
15:41	15:34	15:27	78,9		118,7	↑	Pijpeweg	Lettenburgweg			504
15:41	15:34	15:27	78,6	<b>DAMME</b>	119,0	↑	Pijpeweg	Aardenburgseweg	Legeweg	505	
15:41	15:34	15:27	78,6	{Vivenkapelle}	119,0	↑	Pijpeweg				506
15:44	15:37	15:30	76,4	{Damme}	121,2	↩	Kerkstraat	Vivensteenweg			507
15:44	15:37	15:30	76,4	Way-In 7	121,2	🚫	Way-in 7 - Mobs				508
15:45	15:37	15:31	76,0		121,6	↑	Kerkstraat	Polderstraat			509
15:45	15:37	15:31	75,9		121,7	🚫	Cobblestones - 500m				510
15:45	15:38	15:31	75,8		121,8	Y	Kerkstraat	Oude Sluissedijk			511
15:45	15:38	15:31	75,6		122,0	↑	Kerkstraat	Pottenbakkersstraat			512
15:45	15:38	15:31	75,5		122,1	↑	Kerkstraat	Burgstraat			513
15:45	15:38	15:31	75,5		122,1	↑	Kerkstraat	Kattestraat			514
15:45	15:38	15:31	75,5		122,1	↑	Kerkstraat	Jacob van Maerlantstraat			515
15:45	15:38	15:31	75,4		122,2	↑	Kerkstraat	Speystraat			516
15:45	15:38	15:31	75,4		122,2	↑	Kerkstraat	Slekstraat			517















Ø Kph 44	Ø Kph 46	Ø Kph 48	-	MUNICIPALITY - CITY	+		STREET NAME	CROSSING STREET			NR.
								LEFT	MAIN	RIGHT	
15:45	15:38	15:31	75,4		122,2		Dammesteeweg	Damse Vaart-Zuid	Damse Vaart-Z	518	
15:45	15:38	15:32	75,3		122,3		Dammesteeweg	Noorweegse Kaai	Damse Vaart-W	519	
15:45	15:38	15:32	75,3		122,3		Versmalling / Narrowing			520	
15:46	15:39	15:32	74,9		122,7		Middenberm / Central Island		Romboutswervedijk	521	
15:46	15:39	15:32	74,9	START - Litterzone	122,7		START - Litterzone			522	
15:46	15:39	15:32	74,8	END - Litterzone	122,8		END - Litterzone			523	
15:46	15:39	15:32	74,8	START - Feedzone	122,8		START - Feedzone			524	
15:47	15:40	15:33	74,1	END - Feedzone	123,5		END - Feedzone			525	
15:47	15:40	15:33	74,1	START - Litterzone	123,5		START - Litterzone			526	
15:48	15:40	15:34	73,7	END - Litterzone	123,9		END - Litterzone			527	
15:47	15:40	15:33	74,1	{Oostkerke}	123,5		Dammesteeweg	Pompestraat	Pompestraat	528	
15:48	15:40	15:34	73,6		124,0		Koolkerkesteeweg, N374	Koolkerkesteeweg, N374		529	
15:48	15:40	15:34	73,6		124,0		Koolkerkesteeweg, N374	Dudzelesteeweg		530	
15:48	15:41	15:34	73,4		124,2		Koolkerkesteeweg, N374	Pereboomstraat		531	
15:49	15:41	15:35	72,9		124,7		Koolkerkesteeweg, N374		Versevaardijk	532	
15:50	15:42	15:35	72,3		125,3		Koolkerkesteeweg, N374	Pereboomstraat		533	
15:50	15:42	15:36	72,1		125,5		Koolkerkesteeweg, N374	Schipdonkvaart-W	Schipdonkvaart-W	534	
15:50	15:43	15:36	72,0		125,6		Brug / Bridge			535	
15:50	15:43	15:36	71,9		125,7		Leopoldsvaart-Noord, N378		Koolkerkesteeweg, N374	536	
15:50	15:43	15:36	71,9	Way-Out 8	125,7		Way-out 8 - Wedstrijd l.a 5,6 km / Mobs r.d 3,8 km			537	
15:51	15:44	15:37	71,0		126,6		Leopoldsvaart-Noord, N378		Heernisstraat	538	
15:53	15:46	15:39	69,5		128,1		Knoksebaan, N300	N376		539	
15:54	15:46	15:39	69,1	Entering local track	128,5		Knoksebaan, N376	Heistlaan		540	
15:54	15:47	15:40	68,8	<b>KNOKKE-HEIST</b>	128,8		Knoksebaan, N376			541	
15:54	15:47	15:40	68,8	{Ramkapelle}	128,8		Knoksebaan, N376			542	
15:55	15:47	15:40	68,5		129,1		Knoksebaan, N376	Fonteinstraat		543	
15:55	15:47	15:40	68,2	{Westkapelle}	129,4		Knoksebaan, N376			544	
15:56	15:48	15:41	67,9	<b>SUPER8 FLANDRIEN CP 2</b>	129,7		SUPER8 FLANDRIEN - CHECKPOINT 2	thv nr. 60		545	
15:56	15:48	15:41	67,6		130,0		Dudzelestraat, N376		Krakeelboomgaard	546	
15:57	15:50	15:42	66,6		131,0		Middenberm / Central Island			547	
15:58	15:50	15:43	66,4		131,2		Sluisstraat, N376a	Dudzelestraat, N376		548	
15:58	15:50	15:43	66,3	Way-In 8	131,3		Way-in 8 - Mobs			549	
15:58	15:50	15:43	66,2		131,4		Dorpsstraat, N376a	Waterstraat		550	
15:58	15:50	15:43	66,2		131,4		Dorpsstraat, N376a		Dorpsstraat	551	
15:58	15:50	15:43	66,2		131,4		Middenberm / Central Island			552	
15:58	15:50	15:43	66,2		131,4		Herenweg		Dorpsstraat, N376a	553	
15:58	15:50	15:43	66,0		131,6		Herenweg		Molenstede	554	
15:58	15:50	15:43	65,9		131,7		Herenweg		Molenstede	555	
15:59	15:51	15:44	65,7		131,9		Herenweg	Rustoordstraat	Rustoordstraat	556	
15:59	15:51	15:44	65,6		132,0		Westkapellestraat		Westkapellestraat	557	
15:59	15:51	15:44	65,5		132,1		Westkapellestraat		Herenweg	558	
16:01	15:53	15:46	64,1		133,5		Westkapellestraat, N349		Westkapellestraat, N349	559	
16:02	15:54	15:46	63,5		134,1		Westkapellestraat, N349	Waterstraat		560	
16:02	15:54	15:46	63,5	{Heist}	134,1		Westkapellestraat, N349		Nieuwstraat	561	
16:02	15:54	15:47	63,1		134,5		Westkapellestraat, N349	Spelemanstraat		562	
16:04	15:56	15:48	62,0		135,6		Westkapellestraat, N349		Hulststraat	563	
16:04	15:56	15:48	61,8		135,8		Westkapellestraat, N349		Heestersstraat	564	
16:04	15:56	15:48	61,8		135,8		Westkapellestraat, N349		Krommedijk	565	
16:04	15:56	15:49	61,7		135,9		Westkapellestraat, N349		Weibroekstraat	566	
16:04	15:56	15:49	61,7		135,9		Westkapellestraat, N349		Walstraat	567	
16:04	15:56	15:49	61,6		136,0		Westkapellestraat, N349	Breed Veertien		568	
16:04	15:56	15:49	61,4		136,2		Brug/Bridge - Spoorweg/Railroad			569	

Ø Kph 44	Ø Kph 46	Ø Kph 48	-	MUNICIPALITY - CITY	+		STREET NAME	CROSSING STREET			NR.
								LEFT	MAIN	RIGHT	
16:04	15:56	15:49	61,4		136,2		Hendrik Consciencestraat	Westkapellestraat			570
16:04	15:56	15:49	61,4	Way-Out 9	136,2		Way-out 9 - Wedstrijd r.a 5,6 km / Mobs r.d 0,8 km				571
16:05	15:56	15:49	61,3		136,3		Hendrik Consciencestraat	Felix Timmermansstr.			572
16:05	15:57	15:49	61,1		136,5		Polderstraat	Pannenstraat	Pannenstraat		573
16:05	15:57	15:49	61,0		136,6		Polderstraat	Emanuel Hielstraat			574
16:05	15:57	15:50	60,8		136,8		Knokkestraat, N359	Knokkestraat			575
16:05	15:57	15:49	61,0		136,6		Knokkestraat, N359	Matrozenplein			576
16:05	15:57	15:50	60,7		136,9		Knokkestraat, N359	Peter Benoitlaan			577
16:06	15:58	15:50	60,4		137,2		Knokkestraat, N359	Pannenstraat			578
16:06	15:58	15:50	60,3		137,3		Knokkestraat	Krommedijk			579
16:06	15:58	15:50	60,3		137,3		Elizabetlaan, N34	Knokkestraat			580
16:06	15:58	15:50	60,3		137,3		Elizabetlaan, N34	Elizabetlaan, N34			581
16:06	15:58	15:51	60,1		137,5		Elizabetlaan, N34	Pastuurdijk			582
16:06	15:58	15:51	59,9		137,7		Elizabetlaan, N34	Heliospad			583
16:07	15:58	15:51	59,8		137,8		Elizabetlaan, N34	Duinbergenlaan	Duinbergenlaan		584
16:07	15:58	15:51	59,8		137,8		Elizabetlaan, N34	Astridplein			585
16:07	15:59	15:51	59,7		137,9		Elizabetlaan, N34	Ooststraat			586
16:07	15:59	15:51	59,6		138,0		Elizabetlaan, N34	Acht-Meilaan			587
16:07	15:59	15:51	59,6		138,0		Railroad crossing tram				588
16:07	15:59	15:51	59,5		138,1		Elizabetlaan, N34	Van Cailliedreef	Arcadelaan		589
16:07	15:59	15:51	59,4		138,2		Elizabetlaan, N34	Margrietepad			590
16:07	15:59	15:52	59,3		138,3		Elizabetlaan, N34	Vandaelelaan			591
16:07	15:59	15:52	59,2		138,4		Elizabetlaan, N34	Lentelaan			592
16:08	15:59	15:52	59,0		138,6		Elizabetlaan, N34	Paul van der Meerschenlaan			593
16:08	16:00	15:52	58,9		138,7		Elizabetlaan, N34	Rozenlaan			594
16:08	16:00	15:52	58,7		138,9		Zeerobbenlaan	Elizabetlaan, N34			595
16:08	16:00	15:52	58,6		139,0		Zeerobbenlaan	Jozef Nellenslaan	Jozef Nellenslaan		596
16:08	16:00	15:53	58,5		139,1		Zeedijk-Albertstrand	Zeedijk-Albertstrand			597
16:08	16:00	15:53	58,5		139,1		Zeedijk-Albertstrand	Rozenlaan			598
16:09	16:00	15:53	58,3		139,3		Zeedijk-Albertstrand	Paul van der Meerschenlaan			599
16:09	16:01	15:53	58,2		139,4		Zeedijk-Albertstrand	Lentelaan			600
16:09	16:01	15:53	58,0		139,6		De Wandelaar	Leeuwerikenlaan	De Wandelaar		601
16:09	16:01	15:53	57,9		139,7		1e Passage Finish - 3 Laps to go (19,3km)				602
16:09	16:01	15:53	57,9		139,7		Majoor Quaillestraat	Majoor Quaillestraat			603
16:09	16:01	15:53	57,9		139,7		Bergdreef	Bergdreef			604
16:09	16:01	15:53	57,8		139,8		Bergdreef	Klaprozenpad			605
16:09	16:01	15:53	57,8		139,8		Bergdreef	Phillippartpad			606
16:09	16:01	15:54	57,7		139,9		Jozef Nellenslaan	Jozef Nellenslaan			607
16:10	16:01	15:54	57,6		140,0		Jozef Nellenslaan	Kruindreef			608
16:10	16:01	15:54	57,6		140,0		Jozef Nellenslaan	Vandaelelaan			609
16:10	16:01	15:54	57,6		140,0		Jozef Nellenslaan	Prinsjespad			610
16:10	16:01	15:54	57,6		140,0		Jozef Nellenslaan	Bocheldreef			611
16:10	16:01	15:54	57,5		140,1		Jozef Nellenslaan	Dalgang			612
16:10	16:01	15:54	57,5		140,1		Duinendreef	Van Cailliedreef	J. Nellenslaan		613
16:10	16:01	15:54	57,5		140,1		Duinendreef	Lommergang			614
16:10	16:02	15:54	57,4		140,2		Duinendreef	Duinbergenlaan	Duinbergenlaan		615
16:10	16:02	15:54	57,3		140,3		Duinendreef	Kwade Helling			616
16:10	16:02	15:54	57,2		140,4		Duinendreef	Meeuwendreef	Krokussenpad		617
16:10	16:02	15:54	57,2		140,4		Duinendreef	Van Hoemakerpad			618
16:10	16:02	15:54	57,1		140,5		Duinendreef	Zeegrasstraat	Zeegrasstraat		619
16:10	16:02	15:54	57,0		140,6		Anemonenlaan	Anemonenlaan			620
16:10	16:02	15:54	57,0		140,6		Anemonenlaan	Sint-Michielsplein			621

Ø Kph 44	Ø Kph 46	Ø Kph 48	-	MUNICIPALITY - CITY	+		STREET NAME	CROSSING STREET			NR.
								LEFT	MAIN	RIGHT	
16:11	16:02	15:55	56,9		140,7		Directeur Generaal Willemspark	Patriottenstraat			622
16:12	16:03	15:55	56,2		141,4		Parkstraat	Zeedijk-Heist			623
16:12	16:03	15:55	56,2		141,4		Parkstraat	Eerste-Geniestraat			624
16:12	16:03	15:56	56,1		141,5		Parkstraat	Graaf d'Ursellaan			625
16:12	16:03	15:56	56,0		141,6		Elizabetlaan, N34	Elizabetlaan, N34			626
16:12	16:04	15:56	55,8		141,8		Elizabetlaan, N34	Elizabetlaan, N34			627
16:12	16:04	15:56	55,6		142,0		Elizabetlaan, N34	Elizabetlaan, N34			628
16:12	16:04	15:56	55,6		142,0		Railroad crossing tram				629
16:12	16:04	15:56	55,6	Tegen richting in	142,0		Elizabetlaan, N34	Kursaalstraat			630
16:13	16:04	15:57	55,3		142,3		Elizabetlaan, N34	Vuurtorenstraat			631
16:13	16:05	15:57	55,1		142,5		Heistlaan, N300	Elizabetlaan, N34			632
16:13	16:05	15:57	54,9		142,7		Heistlaan, N300	Sint-Antoniusstraat			633
16:13	16:05	15:57	54,9		142,7		Heistlaan, N300	Eiburg			634
16:13	16:05	15:57	54,9		142,7		Heistlaan, N300	Vredestraat			635
16:14	16:05	15:57	54,7		142,9		Heistlaan, N300	Marktstraat Evendijk			636
16:14	16:05	15:57	54,7	Way-In 9	142,9		Way-In 9 - Mobs				637
16:14	16:05	15:58	54,4		143,2		Heistlaan, N300	Koudekerkelaan			638
16:14	16:05	15:58	54,4		143,2		Heistlaan, N300	N384			639
16:14	16:05	15:58	54,4		143,2		Middenberm / Central Island				640
16:14	16:05	15:58	54,4		143,2		Brug/Bridge - Spoorweg/Railroad				641
16:14	16:06	15:58	54,3		143,3		Heistlaan, N300	Scheurleg			642
16:15	16:06	15:58	53,8		143,8		Heistlaan, N300	Sterknoop			643
16:15	16:06	15:58	53,8	START - Litterzone	143,8		START - Litterzone				644
16:15	16:06	15:59	53,7	END - Litterzone	143,9		END - Litterzone				645
16:15	16:06	15:59	53,7	START - Feedzone	143,9		START - Feedzone				646
16:15	16:06	15:59	53,7		143,9		Heistlaan, N300	Izabellastraat			647
16:15	16:07	15:59	53,5		144,1		Heistlaan, N300	Moerstraat			648
16:15	16:07	15:59	53,4	{Ramskapelle}	144,2		Heistlaan, N300	Moerstraat			649
16:16	16:08	16:00	52,7	END - Feedzone	144,9		END - Feedzone				650
16:16	16:08	16:00	52,7	START - Litterzone	144,9		START - Litterzone				651
16:17	16:08	16:00	52,4	END - Litterzone	145,2		END - Litterzone				652
16:17	16:08	16:00	52,3		145,3		Middenberm / Central Island				653
16:17	16:08	16:00	52,3		145,3		Heistlaan, N300	Ramskapellestraat	Sasstraat		654
16:17	16:09	16:01	51,9		145,7		Heistlaan, N300	Vrijestraat	Vrijestraat		655
16:18	16:10	16:02	51,3		146,3		Heistlaan, N300	Ramskapellestraat, N300a			656
16:19	16:10	16:02	50,6		147,0		Heistlaan, N300				657
16:20	16:11	16:03	50,2		147,4		Heistlaan, N300	Uitrit Emmanuel de Cloedtweg			658
16:20	16:11	16:03	50,0		147,6		Brug/Tunnel - A11				659
16:20	16:11	16:03	49,9		147,7		Knoksebaan, N376				660
16:21	16:12	16:04	49,5	<b>KNOKKE-HEIST</b>	148,1		Knoksebaan, N376				661
16:21	16:12	16:04	49,5	{Ramskapelle}	148,1		Knoksebaan, N376				662
16:21	16:13	16:05	48,9	{Westkapelle}	148,7		Knoksebaan, N376				663
16:22	16:13	16:05	48,6	<b>SUPER8 FLANDRIEN CP 3</b>	149,0		SUPER8 FLANDRIEN - CHECKPOINT 3				664
16:24	16:15	16:07	47,3		150,3		Middenberm / Central Island				665
16:24	16:15	16:07	47,1		150,5		Sluisstraat, N376a				666
16:24	16:15	16:07	46,9		150,7		Dorpsstraat, N376a				667
16:24	16:15	16:07	46,9		150,7		Middenberm / Central Island				668
16:24	16:15	16:07	46,9		150,7		Herenweg				669
16:25	16:16	16:08	46,3		151,3		Westkapellestraat				670
16:27	16:18	16:10	44,8		152,8		Westkapellestraat, N349				671
16:28	16:19	16:10	44,2	{Heist}	153,4		Westkapellestraat, N349				672
16:31	16:22	16:13	42,1		155,5		Brug/Bridge - Spoorweg/Railroad				673

Ø Kph 44	Ø Kph 46	Ø Kph 48	-	MUNICIPALITY - CITY	+		STREET NAME	CROSSING STREET			NR.
								LEFT	MAIN	RIGHT	
16:31	16:22	16:13	42,1		155,5		Hendrik Consciencestraat				674
16:31	16:22	16:13	42,1	Way-Out 9	155,5		Way-out 9 - Wedstrijd r.a 5,6 km / Mobs r.d 0,8 km				675
16:31	16:22	16:13	41,8		155,8		Polderstraat				676
16:32	16:22	16:14	41,5		156,1		Knokkestraat, N359				677
16:32	16:23	16:14	41,0		156,6		Knokkestraat				678
16:32	16:23	16:14	41,0		156,6		Elizabetlaan, N34				679
16:33	16:24	16:15	40,5		157,1		Elizabetlaan, N34				680
16:33	16:24	16:15	40,3		157,3		Railroad crossing tram				681
16:34	16:25	16:16	39,4		158,2		Zeerobbenlaan				682
16:35	16:25	16:17	39,2		158,4		Zeedijk-Albertstrand				683
16:35	16:26	16:17	38,7		158,9		De Wandelaar				684
16:36	16:26	16:17	38,6		159,0		2e Passage Finish - 2 Laps to go (19,3km)				685
16:36	16:26	16:17	38,6		159,0		Majoor Quaillestraat				686
16:36	16:26	16:17	38,6		159,0		Bergdreef				687
16:36	16:26	16:18	38,4		159,2		Jozef Nellenslaan				688
16:36	16:27	16:18	38,2		159,4		Duindreef				689
16:37	16:27	16:19	37,7		159,9		Anemonenlaan				690
16:37	16:27	16:19	37,6		160,0		Directeur Generaal Willemspark				691
16:38	16:28	16:20	36,9		160,7		Parkstraat				692
16:38	16:29	16:20	36,7		160,9		Elizabetlaan, N34				693
16:38	16:29	16:20	36,5		161,1		Elizabetlaan, N34				694
16:38	16:29	16:20	36,6	Way-In 9	161,0		Way-In 9 - Mobs				695
16:39	16:29	16:20	36,3		161,3		Elizabetlaan, N34				696
16:39	16:29	16:20	36,3		161,3		Railroad crossing tram				697
16:39	16:29	16:20	36,3	Tegen richting in	161,3		Elizabetlaan, N34				698
16:39	16:30	16:21	35,8		161,8		Heistlaan, N300				699
16:40	16:31	16:22	35,1		162,5		Heistlaan, N300				700
16:40	16:31	16:22	35,1		162,5		Middenberm / Central Island				701
16:40	16:31	16:22	35,1		162,5		Brug/Bridge - Spoorweg/Railroad				702
16:41	16:31	16:23	34,5		163,1		Heistlaan, N300				703
16:41	16:31	16:23	34,5	START - Litterzone	163,1		START - Litterzone				704
16:41	16:32	16:23	34,4	END - Litterzone	163,2		END - Litterzone				705
16:41	16:32	16:23	34,4	START - Feedzone	163,2		START - Feedzone				706
16:42	16:32	16:23	34,1	{Ramskapelle}	163,5		Heistlaan, N300				707
16:43	16:33	16:24	33,4	END - Feedzone	164,2		END - Feedzone				708
16:43	16:33	16:24	33,4	START - Litterzone	164,2		START - Litterzone				709
16:43	16:33	16:24	33,2	END - Litterzone	164,4		END - Litterzone				710
16:43	16:33	16:24	33,1		164,5		Middenberm / Central Island				711
16:45	16:36	16:27	31,3		166,3		Heistlaan, N300				712
16:46	16:36	16:27	30,7		166,9		Brug/Tunnel - A11				713
16:46	16:37	16:27	30,6		167,0		Knoksebaan, N376				714
16:47	16:37	16:28	30,2	<b>KNOKKE-HEIST</b>	167,4		Knoksebaan, N376				715
16:47	16:37	16:28	30,2	{Ramskapelle}	167,4		Knoksebaan, N376				716
16:48	16:38	16:29	29,6	{Westkapelle}	168,0		Knoksebaan, N376				717
16:50	16:40	16:31	28,0		169,6		Middenberm / Central Island				718
16:50	16:40	16:31	27,8		169,8		Sluisstraat, N376a				719
16:51	16:40	16:31	27,6		170,0		Dorpsstraat, N376a				720
16:51	16:40	16:31	27,6		170,0		Middenberm / Central Island				721
16:51	16:40	16:31	27,6		170,0		Herenweg				722
16:51	16:41	16:32	27,0		170,6		Westkapellestraat				723
16:53	16:43	16:34	25,5		172,1		Westkapellestraat, N349				724
16:54	16:44	16:35	24,9	{Heist}	172,7		Westkapellestraat, N349				725

Ø Kph 44	Ø Kph 46	Ø Kph 48	-	MUNICIPALITY - CITY	+		STREET NAME	CROSSING STREET			NR.
								LEFT	MAIN	RIGHT	
16:54	16:44	16:35	24,7	Golden KM - SPRINT 1	172,9		Golden KM - SPRINT 1				726
16:55	16:45	16:35	24,2	Golden KM - SPRINT 2	173,4		Golden KM - SPRINT 2				727
16:56	16:46	16:36	23,7	Golden KM - SPRINT 3	173,9		Golden KM - SPRINT 3				728
16:57	16:47	16:37	22,8		174,8		Brug/Bridge - Spoorweg/Railroad				729
16:57	16:47	16:37	22,8		174,8		Hendrik Consciencestraat				730
16:57	16:47	16:37	22,8	Way-Out 9	174,8		Way-out 9 - Wedstrijd r.a 5,6 km / Mobs r.d 0,8 km				731
16:57	16:47	16:38	22,5		175,1		Polderstraat				732
16:58	16:47	16:38	22,2		175,4		Knokkestraat, N359				733
16:59	16:48	16:39	21,7		175,9		Knokkestraat				734
16:59	16:48	16:39	21,7		175,9		Elizabetlaan, N34				735
16:59	16:49	16:39	21,2		176,4		Elizabetlaan, N34				736
17:00	16:49	16:39	21,0		176,6		Railroad crossing tram				737
17:01	16:50	16:41	20,1		177,5		Zeerobbenlaan				738
17:01	16:50	16:41	19,9		177,7		Zeedijk-Albertstrand				739
17:02	16:51	16:41	19,4		178,2		De Wandelaar				740
17:02	16:51	16:42	19,3		178,3		3e Passage Finish - 1 Lap to go (19,3km)				741
17:02	16:51	16:42	19,3		178,3		Majoor Quaillestraat				742
17:02	16:51	16:42	19,3		178,3		Bergdreef				743
17:02	16:52	16:42	19,1		178,5		Jozef Nellenslaan				744
17:02	16:52	16:42	18,9		178,7		Duinendreef				745
17:03	16:52	16:43	18,4		179,2		Anemonenlaan				746
17:03	16:53	16:43	18,3		179,3		Directeur Generaal Willemspark				747
17:04	16:53	16:44	17,6		180,0		Parkstraat				748
17:04	16:54	16:44	17,4		180,2		Elizabetlaan, N34				749
17:05	16:54	16:44	17,2		180,4		Elizabetlaan, N34				750
17:05	16:54	16:44	17,0		180,6		Elizabetlaan, N34				751
17:05	16:54	16:44	17,0		180,6		Railroad crossing tram				752
17:05	16:54	16:44	17,0	Tegen richting in	180,6		Elizabetlaan, N34				753
17:06	16:55	16:45	16,5		181,1		Heistlaan, N300				754
17:06	16:55	16:46	16,1	Way-In 9	181,5		Way-In 9 - Mobs				755
17:07	16:56	16:46	15,8		181,8		Heistlaan, N300				756
17:07	16:56	16:46	15,8		181,8		Middenberm / Central Island				757
17:07	16:56	16:46	15,8		181,8		Brug/Bridge - Spoorweg/Railroad				758
17:07	16:57	16:47	15,2		182,4		Heistlaan, N300				759
17:07	16:57	16:47	15,2	START - Litterzone	182,4		START - Litterzone				760
17:08	16:57	16:47	15,1	END - Litterzone	182,5		END - Litterzone				761
17:08	16:57	16:47	14,8	{Ramskapelle}	182,8		Heistlaan, N300				762
17:12	17:01	16:51	12,0		185,6		Heistlaan, N300				763
17:13	17:02	16:51	11,4		186,2		Brug/Tunnel - A11				764
17:13	17:02	16:52	11,3		186,3		Knoksebaan, N376				765
17:13	17:02	16:52	10,9	KNOKKE-HEIST	186,7		Knoksebaan, N376				766
17:13	17:02	16:52	10,9	{Ramskapelle}	186,7		Knoksebaan, N376				767
17:14	17:03	16:53	10,3	{Westkapelle}	187,3		Knoksebaan, N376				768
17:16	17:05	16:55	8,7		188,9		Middenberm / Central Island				769
17:17	17:05	16:55	8,5		189,1		Sluisstraat, N376a				770
17:17	17:06	16:55	8,3		189,3		Dorpsstraat, N376a				771
17:17	17:06	16:55	8,3		189,3		Middenberm / Central Island				772
17:17	17:06	16:55	8,3		189,3		Herenweg				773
17:18	17:06	16:56	7,7		189,9		Westkapellestraat				774
17:20	17:08	16:58	6,2		191,4		Westkapellestraat, N349				775
17:21	17:09	16:59	5,6	{Heist}	192,0		Westkapellestraat, N349				776
17:23	17:12	17:01	3,5		194,1		Brug/Bridge - Spoorweg/Railroad				777

Ø Kph 44	Ø Kph 46	Ø Kph 48	-	MUNICIPALITY - CITY	+		STREET NAME	CROSSING STREET			NR.
								LEFT	MAIN	RIGHT	
17:23	17:12	17:01	3,5		194,1		Hendrik Consciencestraat				778
17:24	17:12	17:02	3,2		194,4		Polderstraat				779
17:24	17:13	17:02	2,9		194,7		Knokkestraat, N359				780
17:24	17:13	17:02	3,0	<b>SPRINTZONE</b>	194,6		3 KM TO GO				781
17:25	17:13	17:03	2,4		195,2		Knokkestraat				782
17:25	17:13	17:03	2,4		195,2		Elizabetlaan, N34				783
17:26	17:14	17:03	1,9		195,7		Elizabetlaan, N34				784
17:26	17:14	17:04	1,7		195,9		Railroad crossing tram				785
17:27	17:15	17:04	1,0	<b>Final km</b>	196,6		Last km		Paul Van der Meerschenlaan		786
17:27	17:15	17:05	0,8		196,8		Zeerobbenlaan				787
17:27	17:16	17:05	0,7	<<< Deviaton	196,9		Deviation	Jozef Nellenslaan			788
17:27	17:16	17:05	0,6		197,0		Zeedijk-Albertstrand				789
17:28	17:16	17:06	0,1		197,5		De Wandelaar				790
17:28	17:16	17:06	0,0		197,6		FINISH				791