

































Version:		27/03/2024		<div>BK24 Gravel Turnhout</div> <div>Men   Elite</div> <div></div>					
Event date									
01.05.2024									
Start		12:00							
Km/u	Km/u	Km/u		locality	+	icon	Streetname	cross street	nr.
35	38	42	-						
12:00	12:00	12:00	153,0		0,0		Nieuwe Kaai	Hertoginstraat	1
12:00	12:00	12:00	152,8	Turnhout	0,2		Nieuwe Kaai	Brugstraat	2
12:00	12:00	12:00	152,7	Ophaalbrug	0,3		Steenweg op Merksplas -- Kijkverdrietloop	Fietspad na de brug	3
12:00	12:00	12:00	152,7		0,3		Middenberm / Îlot central		4
12:00	12:00	12:00	152,7		0,3		Plamaten	Steenweg op Merksplas	5
12:00	12:00	12:00	152,7		0,3		Middenberm / Îlot central		6
12:00	12:00	12:00	152,6	Bevoorradingszone 1	0,4		Bevoorradingzone 1 - Niet bij start		7
12:01	12:00	12:00	152,4		0,6		Plamaten	Waterloopstraat	8
12:01	12:01	12:01	152,2		0,8		Plamaten	Lisdodde	9
12:01	12:01	12:01	152,2		0,8		Plamaten	Egelskop	10
12:01	12:01	12:01	152,1		0,9		Plamaten	Pitrus	11
12:01	12:01	12:01	152,0		1,0		Plamaten	Sleedoorn	12
12:01	12:01	12:01	151,9		1,1		Veldekensweg	Plamaten	13
12:02	12:02	12:01	151,7		1,3		Uitbreidingsstraat	Veldekensweg	14
12:03	12:02	12:02	151,2		1,8		Uitbreidingsstraat	Bels Lijntje	15
12:03	12:03	12:02	151,0		2,0		Kastelein	Kastelein	16
12:03	12:03	12:03	150,9		2,1		Pad 01-04	Kastelein	17
12:05	12:05	12:04	149,6		3,4		Laguitstraat	Pad 01-04	18
12:05	12:05	12:04	149,6		3,4		Watertappingstraat	Laguitstraat	19
12:07	12:06	12:06	148,6		4,4		Dombergstraat	Dombergstraat	20
12:08	12:07	12:07	148,1		4,9		Roodhuisstraat	Roodhuisstraat	21
12:09	12:08	12:07	147,6		5,4		int/uitgang Camping Baalse Heide		22
12:12	12:11	12:10	145,8		7,2		Roodhuisstraat	Watertappingstraat	23
12:14	12:13	12:12	144,5	Ravels	8,5		Roodhuisstraat		24
12:15	12:13	12:12	144,2		8,8		Leemputten		25
12:15	12:14	12:13	143,7		9,3		Leemputten - Bos Weelde	Leemputten	26
12:17	12:16	12:14	142,8		10,2		Leemputten		27
12:18	12:16	12:15	142,5		10,5		Leemputten	Leemputten	28
12:18	12:17	12:15	142,0		11,0		Waskuil	Leemputten	29
12:19	12:18	12:16	141,5		11,5		Oudelijns	Oudelijns	30
12:20	12:18	12:16	141,2		11,8		Leemputten	Leemputten	31
12:20	12:18	12:16	141,2		11,8		Leemputten	Leemputten	32
12:21	12:19	12:18	140,4		12,6		Leemputten	GR Kempen hoofdroute	33
12:22	12:21	12:19	139,7		13,3		Goudbergstraat	Goudbergstraat	34
12:22	12:21	12:19	139,6		13,4		Goudbergstraat		35
12:23	12:21	12:19	139,3		13,7		Klein Ravels - N12	Klein Ravels - N12	36
12:23	12:21	12:19	139,2		13,8		Bigalstraat	Klein Ravels - N12	37
12:24	12:22	12:20	138,8		14,2		Bigalstraat	Stadstraat	38
12:25	12:23	12:21	138,2		14,8		Bigalstraat	Bigalstraat	39



Km/u	Km/u	Km/u		locality	+	icon	Streetname	cross street	nr.
35	38	42	-						
12:26	12:24	12:21	137,8		15,2		Peelsestraat - N137	Peelsestraat - N137	40
12:26	12:24	12:22	137,6		15,4		Warandestraat	Peelsestraat - N137	41
12:26	12:24	12:22	137,3		15,7		Wierikenstraat	Warandestraat	42
12:28	12:26	12:24	136,1		16,9		Hoge Mierdsebaan		43
12:29	12:27	12:24	135,9		17,1		Pad	Hooge Mierdsebaan	44
12:30	12:27	12:25	135,4		17,6		Pad	Jachtweg	45
12:31	12:28	12:26	134,7		18,3		Jachtweg		46
12:31	12:29	12:26	134,5		18,5		Jachtweg	Jachtweg	47
12:33	12:30	12:27	133,7		19,3		Weteringstraat		48
12:33	12:30	12:28	133,4		19,6		Marneffedreef	Weteringstraat	49
12:36	12:33	12:30	132,0		21,0		Marneffedreef		50
12:38	12:35	12:32	130,5		22,5		Marneffedreef	Arendonksesteenweg - N118	51
12:39	12:36	12:33	129,8		23,2		Marneffedreef	Pad	52
12:41	12:37	12:34	129,0		24,0		Fransestraat		53
12:42	12:39	12:35	128,1	Arendonk	24,9		Hofstraat		54
12:43	12:39	12:36	127,8		25,2		Hofstraat	Pad	55
12:44	12:41	12:37	127,0		26,0		Hofstraat		56
12:45	12:41	12:37	126,5		26,5		De Lusthoven	De Lusthoven	57
12:46	12:42	12:38	126,1		26,9		De Lusthoven - N118 - Fietspad	Arendonksesteenweg	58
12:46	12:42	12:38	125,8		27,2		De Lusthoven	De Lusthoven - N118	59
12:48	12:44	12:40	125,0		28,0		De Lusthoven	De Lusthoven	60
12:49	12:45	12:41	124,2		28,8		De Lusthoven	De Lusthoven	61
12:51	12:47	12:43	122,9		30,1		De Lusthoven	Mierdseweg	62
12:52	12:48	12:43	122,4		30,6		Grenslanpad 13	Kant België blijven	63
12:53	12:49	12:44	121,8		31,2		Grenslanpad 13		64
12:55	12:51	12:46	120,7		32,3		Pad		65
12:55	12:51	12:46	120,7		32,3		Mierdseweg		66
12:56	12:51	12:46	120,3		32,7		Pad	Mierdesweg	67
12:56	12:52	12:47	119,8		33,2		Onder d'Eike		68
12:59	12:54	12:49	118,4		34,6		Onder d'Eike		69
13:00	12:55	12:50	118,0		35,0		Onder d'Eike		70
13:00	12:55	12:50	118,0		35,0		Onder d'Eike	Mierdeseweg	71
13:00	12:55	12:50	117,9		35,1		Onder d'Eike	Onder d'Eike	72
13:00	12:55	12:50	117,8		35,2		Grens - N139		73
13:00	12:55	12:50	117,7		35,3		Voorheide - N139	Poederstraat	74
13:00	12:56	12:50	117,5		35,5		Brug - Pont - kanaal Dessel-Schoten		75
13:01	12:56	12:51	117,3		35,7		De Brulen	Voorheide	76
13:01	12:56	12:51	117,2		35,8		De Brulen	De Brulen	77
13:01	12:56	12:51	117,0		36,0		De Brulen	De Brulen	78
13:01	12:57	12:51	116,9	Bevoorradingzone	36,1		Bevoorradingzone 2		79
13:02	12:57	12:52	116,5		36,5		GR 565 Variant-Arendonk	Hazegewoud	80
13:04	12:59	12:53	115,3	Oud-Turnhout	37,7		GR 565 Variant-Arendonk		81

Km/u	Km/u	Km/u		locality	+	icon	Streetname	cross street	nr.
35	38	42	-						
13:06	13:01	12:55	114,2	Ophaalbrug	38,8		GR 565 Variant-Arendonk	Ophaalbrug - De Lusthoven	82
13:13	13:07	13:01	110,0	Ravels	43,0		GR 565 Variant-Arendonk	De Laks	83
13:14	13:08	13:02	109,5		43,5		GR 565 Variant-Arendonk	Burcht Hertog Jan	86
13:15	13:09	13:02	109,2		43,8		Kanaaldijk	Blijf rechts tegen kanaal	85
13:15	13:09	13:03	108,7		44,3		Passage onder brug - Grote Baan		86
13:16	13:10	13:03	108,6		44,4		Kanaaldijk	Kanaaldijk	87
13:18	13:12	13:05	107,3	Oud-Turnhout	45,7		Geleg	Geleg	88
13:18	13:12	13:05	107,0		46,0		Geleg	Geleg	89
13:20	13:13	13:06	106,3		46,7		Geleg	Riststraat	90
13:22	13:15	13:08	105,1		47,9		Geleg	Maria Van Zimmerenstraat	91
13:23	13:16	13:09	104,3	Turnhout	48,7		Tunnel - Noord-Brabantlaan		92
13:23	13:16	13:09	104,3		48,7		Oude kaai		93
13:24	13:17	13:10	103,8		49,2		Oude kaai	Dahliastraat	94
13:24	13:18	13:10	103,6		49,4		Kon. Elisabethlei	Kon. Elisabethlei	95
13:24	13:18	13:10	103,6		49,4		Kon. Elisabethlei	Wouwerstraat	96
13:24	13:18	13:10	103,5		49,5		Kastelein		97
13:24	13:18	13:10	103,5		49,5		Nieuwe Kaai	Kastelein	98
13:25	13:18	13:11	103,1		49,9		Nieuwe Kaai	Bels Lijntje	99
13:26	13:19	13:12	102,5		50,5		Antoine Coppenslaan	Antoine Coppenslaan	100
13:26	13:20	13:12	102,3		50,7		Nieuwe kaai		101
13:27	13:20	13:12	102,2		50,8		Nieuwe kaai	Nieuwe kaai	102
13:27	13:20	13:12	102,1		50,9		Nieuwe kaai	Karel Oomsstraat	103
13:27	13:20	13:12	102,0		51,0		1e Passage finish - 2 laps to go (52,8km)		104
13:27	13:20	13:13	101,8	Turnhout	51,2		Nieuwe Kaai		105
13:27	13:21	13:13	101,7	Ophaalbrug	51,3		Steenweg op Merksplas -- Kijkverdrietloop		106
13:27	13:21	13:13	101,7		51,3		Middenberm / Îlot central		107
13:27	13:21	13:13	101,7		51,3		Plamaten		108
13:27	13:21	13:13	101,7		51,3		Middenberm / Îlot central		109
13:28	13:21	13:13	101,6	Bevoorradingzone 1	51,4		Bevoorradingzone 1		110
13:29	13:22	13:14	100,9		52,1		Veldekensweg		111
13:29	13:22	13:14	100,7		52,3		Uitbreidingsstraat		112
13:30	13:23	13:15	100,0		53,0		Kastelein		113
13:31	13:23	13:15	99,9		53,1		Pad 01-04		114
13:33	13:25	13:17	98,6		54,4		Laguitstraat		115
13:33	13:25	13:17	98,6		54,4		Watertappingstraat		116
13:34	13:27	13:19	97,6		55,4		Dombergstraat		117
13:35	13:28	13:19	97,1		55,9		Roodhuisstraat		118
13:36	13:29	13:20	96,6		56,4		int/uitgang Camping Baalse Heide		119
13:42	13:33	13:25	93,5	Ravels	59,5		Roodhuisstraat		120
13:42	13:34	13:25	93,2		59,8		Leemputten		121
13:43	13:35	13:26	92,7		60,3		Leemputten - Bos Weelde		122
13:44	13:36	13:27	91,8		61,2		Leemputten		123

Km/u	Km/u	Km/u		locality	+	icon	Streetname	cross street	nr.
35	38	42	-						
13:45	13:37	13:27	91,5		61,5		Leemputten		124
13:46	13:37	13:28	91,0		62,0		Waskuil		125
13:47	13:38	13:29	90,5		62,5		Oudelijns		126
13:47	13:39	13:29	90,2		62,8		Leemputten		127
13:49	13:40	13:30	89,4		63,6		Leemputten		128
13:50	13:41	13:31	88,7		64,3		Goudbergstraat		129
13:50	13:41	13:32	88,6		64,4		Goudbergstraat		130
13:50	13:42	13:32	88,3		64,7		Klein Ravels - N12		131
13:51	13:42	13:32	88,2		64,8		Bigalstraat		132
13:52	13:43	13:34	87,2		65,8		Bigalstraat		133
13:53	13:44	13:34	86,8		66,2		Peelsestraat - N137		134
13:53	13:44	13:34	86,6		66,4		Warandestraat		135
13:54	13:45	13:35	86,3		66,7		Wierikenstraat		136
13:56	13:47	13:37	85,1		67,9		Hoge Mierdsebaan		137
13:58	13:49	13:39	83,7		69,3		Jachtweg		138
13:59	13:49	13:39	83,5		69,5		Jachtweg		139
14:00	13:51	13:40	82,7		70,3		Weteringstraat		140
14:01	13:51	13:40	82,4		70,6		Marneffedreef		141
14:08	13:58	13:47	78,0		75,0		Fransestraat		142
14:10	13:59	13:48	77,1	Arendonk	75,9		Hofstraat		143
14:12	14:02	13:50	75,5		77,5		De Lusthoven		144
14:13	14:03	13:51	75,1		77,9		De Lusthoven - N118 - Fietspad		145
14:14	14:03	13:51	74,8		78,2		De Lusthoven		146
14:19	14:08	13:56	71,4		81,6		Grenslanpad 13		147
14:20	14:09	13:57	70,8		82,2		Grenslanpad 13		148
14:22	14:11	13:59	69,7		83,3		Pad		149
14:22	14:11	13:59	69,7		83,3		Mierdseweg		150
14:23	14:12	13:59	69,3		83,7		Pad		151
14:24	14:12	14:00	68,8		84,2		Onder d'Eike		152
14:27	14:15	14:02	67,0		86,0		Onder d'Eike		153
14:27	14:16	14:03	66,8		86,2		Grens - N139		154
14:27	14:16	14:03	66,7		86,3		Voorheide - N139		155
14:28	14:16	14:03	66,5		86,5		Brug - Pont - kanaal Dessel-Schoten		156
14:28	14:16	14:03	66,3		86,7		De Brulen		157
14:29	14:17	14:04	65,9	Bevoorradingszone	87,1		Bevoorradingzone 2		158
14:30	14:18	14:05	65,5		87,5		GR 565 Variant-Arendonk		159
14:32	14:20	14:06	64,3	Oud-Turnhout	88,7		GR 565 Variant-Arendonk		160
14:33	14:21	14:08	63,2	Ophaalbrug	89,8		GR 565 Variant-Arendonk		161
14:41	14:28	14:14	59,0	Ravels	94,0		GR 565 Variant-Arendonk		162
14:42	14:29	14:15	58,2		94,8		Kanaaldijk		163
14:43	14:30	14:16	57,7		95,3		Passage onder brug - Grote Baan		164
14:43	14:30	14:16	57,6		95,4		Kanaaldijk		165



Km/u	Km/u	Km/u		locality	+	icon	Streetname	cross street	nr.
35	38	42	-						
14:45	14:32	14:18	56,3	Oud-Turnhout	96,7		Geleg		166
14:46	14:33	14:18	56,0		97,0		Geleg		167
14:50	14:37	14:22	53,3	Turnhout	99,7		Tunnel - Noord-Brabantlaan		168
14:50	14:37	14:22	53,3		99,7		Oude kaai		169
14:52	14:38	14:23	52,6		100,4		Kon. Elisabethlei		170
14:52	14:38	14:23	52,5		100,5		Kastelein		171
14:52	14:38	14:23	52,5		100,5		Nieuwe Kaai		172
14:54	14:40	14:25	51,5		101,5		Antoine Coppenslaan		173
14:54	14:40	14:25	51,3		101,7		Nieuwe kaai		174
14:54	14:40	14:25	51,2		101,8		Nieuwe kaai		175
14:54	14:41	14:25	51,0		102,0		2e Passage finish - 1 lap to go (51km)		176
14:55	14:41	14:26	50,8	Turnhout	102,2		Nieuwe Kaai		177
14:55	14:41	14:26	50,7	Ophaalbrug	102,3		Steenweg op Merksplas -- Kijkverdrietloop		178
14:55	14:41	14:26	50,7		102,3		Middenberm / Îlot central		179
14:55	14:41	14:26	50,7		102,3		Plamaten		180
14:55	14:41	14:26	50,7		102,3		Middenberm / Îlot central		181
14:55	14:41	14:26	50,6	Bevoorradingzone 1	102,4		Bevoorradingzone 1		182
14:56	14:42	14:27	49,9		103,1		Veldekensweg		183
14:57	14:43	14:27	49,7		103,3		Uitbreidingsstraat		184
14:58	14:44	14:28	49,0		104,0		Kastelein		185
14:58	14:44	14:28	48,9		104,1		Pad 01-04		186
15:00	14:46	14:30	47,6		105,4		Laguitstraat		187
15:00	14:46	14:30	47,6		105,4		Watertappingstraat		188
15:02	14:48	14:32	46,6		106,4		Dombergstraat		189
15:03	14:48	14:32	46,1		106,9		Roodhuisstraat		190
15:04	14:49	14:33	45,6		107,4		in/uitgang Camping Baalse Heide		191
15:07	14:52	14:36	43,8		109,2		Roodhuisstraat		192
15:09	14:54	14:37	42,5	Ravels	110,5		Roodhuisstraat		193
15:09	14:54	14:38	42,2		110,8		Leemputten		194
15:10	14:55	14:39	41,7		111,3		Leemputten - Bos Weelde		195
15:12	14:57	14:40	40,8		112,2		Leemputten		196
15:12	14:57	14:40	40,5		112,5		Leemputten		197
15:13	14:58	14:41	40,0		113,0		Waskuil		198
15:14	14:59	14:42	39,5		113,5		Oudelijns		199
15:15	14:59	14:42	39,2		113,8		Leemputten		200
15:16	15:00	14:43	38,4		114,6		Leemputten		201
15:17	15:02	14:44	37,7		115,3		Goudbergstraat		202
15:17	15:02	14:44	37,6		115,4		Goudbergstraat		203
15:18	15:02	14:45	37,3		115,7		Klein Ravels - N12		204
15:18	15:02	14:45	37,2		115,8		Bigalstraat		205
15:20	15:04	14:46	36,2		116,8		Bigalstraat		206
15:20	15:05	14:47	35,8		117,2		Peelsestraat - N137		207

Km/u	Km/u	Km/u		locality	+	icon	Streetname	cross street	nr.
35	38	42	-						
15:21	15:05	14:47	35,6		117,4		Warandestraat		208
15:21	15:05	14:48	35,3		117,7		Wierikenstraat		209
15:23	15:07	14:49	34,1		118,9		Hoge Mierdsebaan		210
15:26	15:09	14:51	32,7		120,3		Jachtweg		211
15:26	15:10	14:52	32,5		120,5		Jachtweg		212
15:27	15:11	14:53	31,7		121,3		Weteringstraat		213
15:28	15:12	14:53	31,4		121,6		Marneffedreef		214
15:36	15:18	15:00	27,0		126,0		Fransestraat		215
15:37	15:20	15:01	26,1	Arendonk	126,9		Hofstraat		216
15:40	15:22	15:03	24,5		128,5		De Lusthoven		217
15:40	15:23	15:04	24,1		128,9		De Lusthoven - N118 - Fietspad		218
15:41	15:24	15:04	23,8		129,2		De Lusthoven		219
15:47	15:29	15:09	20,4		132,6		Grenslanpad 13		220
15:48	15:30	15:10	19,8		133,2		Grenslanpad 13		221
15:50	15:32	15:11	18,7		134,3		Pad		222
15:50	15:32	15:11	18,7		134,3		Mierdseweg		223
15:50	15:32	15:12	18,3		134,7		Pad		224
15:51	15:33	15:13	17,8		135,2		Onder d'Eike		225
15:54	15:36	15:15	16,0		137,0		Onder d'Eike		226
15:55	15:36	15:16	15,8		137,2		Grens - N139		227
15:55	15:36	15:16	15,7		137,3		Voorheide - N139		228
15:55	15:37	15:16	15,5		137,5		Brug - Pont - kanaal Dessel-Schoten		229
15:56	15:37	15:16	15,3		137,7		De Brulen		230
15:56	15:38	15:17	14,9	Bevoorradingzone	138,1		Bevoorradingzone 2		231
15:57	15:38	15:17	14,5		138,5		GR 565 Variant-Arendonk		232
15:59	15:40	15:19	13,3	Oud-Turnhout	139,7		GR 565 Variant-Arendonk		233
16:01	15:42	15:21	12,2	Ophaalbrug	140,8		GR 565 Variant-Arendonk		234
16:08	15:48	15:27	8,0	Ravels	145,0		GR 565 Variant-Arendonk		235
16:09	15:50	15:28	7,2		145,8		Kanaaldijk		236
16:10	15:51	15:29	6,7		146,3		Passage onder brug - Grote Baan		237
16:10	15:51	15:29	6,6		146,4		Kanaaldijk		238
16:13	15:53	15:31	5,3	Oud-Turnhout	147,7		Geleg		239
16:13	15:53	15:31	5,0		148,0		Geleg		240
16:18	15:57	15:35	2,3	Turnhout	150,7		Tunnel - Noord-Brabantlaan		241
16:19	15:59	15:36	1,6		151,4		Kon. Elisabethlei		242
16:19	15:59	15:36	1,5		151,5		Kastelein		243
16:19	15:59	15:36	1,5		151,5		Nieuwe Kaai		244
16:21	16:00	15:37	0,5		152,5		Antoine Coppenslaan		245
16:21	16:01	15:38	0,3		152,7		Nieuwe kaai		246
16:21	16:01	15:38	0,2		152,8		Nieuwe kaai		247
16:22	16:01	15:38	0,0		153,0		Finish		248