


































Version:		12/04/2024		 <h1>Tour of Leuven</h1> <p>Memorial Jef Scherens</p> 									
Event date		15.08.2024											
Start		13:50											
Neutral speed		30											
Km/u	Km/u	Km/u		locality	+	icon	Streetname	cross street	nr.				
42	44	46	-										
13:50	13:50	13:50	3,6		0,0		Start - Ladeuzeplein			1			
13:50	13:50	13:50	3,5	Leuven	0,1		Leopold Vanderkelenstraat	Ladeuzeplein		2			
13:50	13:50	13:50	3,4		0,2		Bondgenotenlaan			3			
13:50	13:50	13:50	3,3		0,3		Rector De Somerplein	Bondgenotenlaan		4			
13:50	13:50	13:50	3,3		0,3		Margarethaplein	Diestsestraat		5			
13:50	13:50	13:50	3,2		0,4		Mathieu de Layensplein			6			
13:50	13:50	13:50	3,2		0,4		Dirk Boutslaan	Mathieu de Layensplein		7			
13:51	13:51	13:51	3,1		0,5		Dirk Boutslaan	Pensstraat		8			
13:51	13:51	13:51	3,0		0,6		Dirk Boutslaan	Franz Tielemanslaan		9			
13:51	13:51	13:51	3,0		0,6		Dirk Boutslaan	Amerikalaan Wandelingstraat		10			
13:51	13:51	13:51	2,8		0,8		Dirk Boutslaan	Lei		11			
13:51	13:51	13:51	2,7		0,9		Brouwersstraat	Halvestraat		12			
13:52	13:52	13:52	2,6		1,0		Brouwersstraat	Pieter Coutereelstraat		13			
13:52	13:52	13:52	2,5		1,1		Petermannenstraat	Tessenstraat Fonteinstraat		14			
13:52	13:52	13:52	2,4		1,2		Ridderstraat	Ridderstraat Donkerstraat		15			
13:52	13:52	13:52	2,3		1,3		Ridderstraat	Wijnpersstraat		16			
13:52	13:52	13:52	2,2		1,4		Ridderstraat	Penitentiënstraat		17			
13:53	13:53	13:53	1,9		1,7		Mechelsestraat	Burchtstraat		18			
13:53	13:53	13:53	1,9	Côte - Beklimming	1,7		Keizersberg - AVG 5,6% - 300m			19			
13:54	13:54	13:54	1,6		2,0		Mechelsestraat			20			
13:54	13:54	13:54	1,6		2,0		Albert Woutersstraat	Mechelsestraat		21			
13:54	13:54	13:54	1,5		2,1		Albert Woutersstraat	Pompstraat		22			
13:54	13:54	13:54	1,4		2,2		Albert Woutersstraat	Stadsvest		23			
13:54	13:54	13:54	1,3		2,3		Albert Woutersstraat	Kleine Huizenstraat		24			
13:55	13:55	13:55	1,1		2,5		Albert Woutersstraat	Kappellelaan		25			
13:55	13:55	13:55	1,1		2,5		Albert Woutersstraat	Panoramalaan		26			
13:55	13:55	13:55	1,0		2,6		Versmalling / Narrowing			27			
13:55	13:55	13:55	0,9		2,7		Afdaling / Descent			28			
13:55	13:55	13:55	0,7		2,9		Albert Woutersstraat	René Verbeekstraat		29			
13:56	13:56	13:56	0,6		3,0		Albert Woutersstraat	Hoge-Berglaan		30			
13:56	13:56	13:56	0,5		3,1		Pastoor Legrandstraat	Hagelandstraat		31			
13:56	13:56	13:56	0,4		3,2		Versmalling / Narrowing			32			
13:56	13:56	13:56	0,2		3,4		Kolonel Begaultlaan	Kolonel Begaultlaan		33			
13:57	13:57	13:57	0,0		3,6		End Neutralisation	Tankstation		34			
13:57	13:57	13:57	191,3		0,0		Kolonel Begaultlaan	Tankstation		35			
13:57	13:57	13:57	191,1	Leuven	0,2		Processiestraat	Kolonel Begaultlaan		36			
13:57	13:57	13:57	190,9		0,4		Processiestraat			37			
13:58	13:58	13:57	190,7		0,6		Processiestraat	Spaarzaamheidstraat Tunnelweg		38			
13:58	13:58	13:58	190,6		0,7		Leopold Decouxlaan	F. Perdiesstraat Ft. Perdiesstraat		39			
13:58	13:58	13:58	190,6	Côte - Beklimming	0,7		Leopold Decouxlaan - AVG 3,4% - 1100m			40			
13:58	13:58	13:58	190,4		0,9		Leopold Decouxlaan	Hagelandstraat		41			
13:58	13:58	13:58	190,2		1,1		Leopold Decouxlaan	Englebert Carleerlaan		42			
13:58	13:58	13:58	190,1		1,2		Leopold Decouxlaan	Hoge Berglaan		43			
13:59	13:58	13:58	190,0		1,3		Leopold Decouxlaan	Natuurvriendenlaan		44			
13:59	13:58	13:58	190,0		1,3		Leopold Decouxlaan	Kappellelaan		45			
13:59	13:59	13:59	189,9		1,4		Leopold Decouxlaan	valleistraat		46			
13:59	13:59	13:59	189,9		1,4		Leopold Decouxlaan	valleistraat		47			
13:59	13:59	13:59	189,8		1,5		Leopold Decouxlaan	Achtienaprillaan		48			
13:59	13:59	13:59	189,7		1,6		Leopold Decouxlaan	Vergezichtenlaan		49			
13:59	13:59	13:59	189,6		1,7		Leopold Decouxlaan	Roeselbergdal		50			

Km/u	Km/u	Km/u		locality	+	icon	Streetname	cross street	nr.
42	44	46	-						
13:59	13:59	13:59	189,5		1,8		Leopold Decouxlaan	Tuinstraat	51
13:59	13:59	13:59	189,5		1,8		Leopold Decouxlaan	Pompstraat	52
13:59	13:59	13:59	189,4		1,9		Kareelveld	Mechelsesteenweg	53
14:00	14:00	13:59	189,2		2,1		Middenberm / Central island		54
14:00	14:00	13:59	189,2		2,1		Nieuwe Mechelsesteen, N26 - Tegen richting in!	Nieuwe Mechelsesteen	55
14:00	14:00	14:00	189,1		2,2		Nieuwe Mechelsesteen, N26	Oude Rondelaan	56
14:00	14:00	14:00	189,0		2,3		Nieuwe Mechelsesteen, N26 - van rijrichting veranderen	Over Den Boschsingel	57
14:00	14:00	14:00	189,0		2,3		Nieuwe Mechelsesteen, N26	Uitrit singel	58
14:00	14:00	14:00	188,9		2,4		Middenberm / Central island		59
14:00	14:00	14:00	188,9		2,4		Donkerstraat		60
14:00	14:00	14:00	188,9		2,4		Middenberm / Central island		61
14:00	14:00	14:00	188,8		2,5		Donkerstraat	s-Hertogenwijngaard	62
14:01	14:01	14:00	188,5		2,8		Wijnpersstraat	Donkerstraat	63
14:01	14:01	14:00	188,5	Côte - Beklimming	2,8		Wijnpersstraat - AVG: 8,3% - 300m		64
14:01	14:01	14:00	188,4		2,9		Wijnpersstraat	Ierse Predikherenstraat	65
14:01	14:01	14:01	188,3		3,0		Wijnpersstraat	Hogestraat	66
14:01	14:01	14:01	188,1		3,2		Mechelsevest	Wijnpersstraat	67
14:01	14:01	14:01	188,1	Litterzone	3,2		Litterzone 1		68
14:02	14:01	14:01	187,8		3,5		Den Boschsingel, N2		69
14:02	14:02	14:02	187,3		4,0		Den Boschsingel, N2	In en uitrit singel	70
14:03	14:02	14:02	187,1		4,2		Rennes-Singel, R23		71
14:04	14:03	14:03	186,4		4,9		Rennes-Singel, R23	Groefstraat 2x	72
14:04	14:04	14:03	186,3		5,0		Tervuursevest	Tervuursesteenweg	73
14:04	14:04	14:03	186,3		5,0		Tervuursevest	Bankstraat	74
14:04	14:04	14:04	185,9		5,4		Tervuursevest	Kartuizersstraat	75
14:05	14:04	14:04	185,8		5,5		Tervuursevest	Heilige Geeststraat	76
14:05	14:04	14:04	185,8		5,5		Tervuursevest	Tervuursevest	77
14:05	14:04	14:04	185,7		5,6		Kapucijnenvoer	Voerwiaduct	78
14:05	14:04	14:04	185,7		5,6		Middenberm / Central island		79
14:05	14:04	14:04	185,6		5,7		Kapucijnenvoer	Ten Hovelaan	80
14:05	14:05	14:04	185,5		5,8		Kapucijnenvoer	Adolphe Bastinstraat	81
14:05	14:05	14:04	185,5		5,8		Kapucijnenvoer	Slachthuislaan P.Pouletlaan	82
14:05	14:05	14:04	185,4		5,9		Kapucijnenvoer	Arthur de Greefstraat	83
14:05	14:05	14:05	185,3		6,0		Kapucijnenvoer	Bankstraat Janseniusstraat	84
14:05	14:05	14:05	185,2		6,1		Kapucijnenvoer	Grasmushof	85
14:06	14:05	14:05	185,0		6,3		Minderbroedersstraat	Kapucijnenvoer	86
14:06	14:06	14:05	184,8		6,5		Minderbroedersstraat	Refugehof	87
14:06	14:06	14:05	184,8		6,5		Minderbroedersstraat	O.L. Vrouwstraat	88
14:06	14:06	14:05	184,6		6,7		Minderbroedersstraat	Waaistraat	89
14:06	14:06	14:06	184,5		6,8		Parijsstraat		90
14:07	14:06	14:06	184,4		6,9		Pater Damiaanplein	Pater Damiaanplein	91
14:07	14:06	14:06	184,4		6,9		Ramberg	Schapenstraat	92
14:07	14:06	14:06	184,4		6,9		Sint-Antoniussberg	Ramberg	93
14:07	14:06	14:06	184,4	Côte - Beklimming	6,9		Sint-Antoniussberg - AVG. 4,7% - 200m		94
14:07	14:06	14:06	184,2		7,1		Naamsestraat	Naamsestraat Sint-Michielsstraat	95
14:07	14:07	14:06	184,1		7,2		Naamsestraat	Charles Deberiotstraat Ramberg	96
14:07	14:07	14:06	184,0		7,3		Parkstraat	Naamsestraat	97
14:07	14:07	14:06	184,0		7,3		Middenberm / Central island		98
14:07	14:07	14:06	183,9		7,4		Parkstraat	Vlamingenstraat	99
14:07	14:07	14:06	183,8		7,5		Parkstraat	Prelatenstraat	100
14:08	14:07	14:07	183,7		7,6		Parkstraat	Van Het Sestichstraat	101
14:08	14:07	14:07	183,6		7,7		Andreas Vesaliusstraat	C. Meunierstraat Parkstraat	102
14:08	14:07	14:07	183,4		7,9		Andreas Vesaliusstraat	Frederik Lintsstraat	103
14:08	14:08	14:07	183,2		8,1		Andreas Vesaliusstraat	Dekenstraat	104

Km/u	Km/u	Km/u		locality	+	icon	Streetname	cross street	nr.
42	44	46	-						
14:08	14:08	14:07	183,1		8,2		Maria Theresiastraat	Tiensestraat	105
14:09	14:08	14:08	183,0		8,3		Blijde Inkomststraat	M. Theresiastraat Blijde Inkomststraat	106
14:09	14:08	14:08	182,8		8,5		Blijde Inkomststraat	Ravenstraat	107
14:09	14:08	14:08	182,8		8,5		Herbert Hooverplein	Herbert Hooverplein	108
14:09	14:08	14:08	182,7		8,6		Ladeuzeplein	Herbert Hooverplein	109
14:09	14:09	14:08	182,6		8,7		Koning Leopold I-straat	Ladeuzeplein Arendstraat	110
14:09	14:09	14:08	182,6		8,7		Koning Leopold I-straat	Bogaardenstraat	111
14:09	14:09	14:08	182,4		8,9		Justus Lipsiusstraat	Justus Lipsiusstraat	112
14:10	14:09	14:08	182,3		9,0		Justus Lipsiusstraat	Willemstraat	113
14:10	14:09	14:08	182,3		9,0		Justus Lipsiusstraat	Ravenstraat	114
14:10	14:09	14:09	182,1		9,2		Maria Theresiastraat	Justus Lipsiusstraat	115
14:10	14:10	14:09	181,9		9,4		Tiensevest	Tiensevest	116
14:10	14:10	14:09	181,9		9,4		Tiensevest	Martelarenplein	117
14:10	14:10	14:09	181,9		9,4		Martelarenplein	Tiensevest	118
14:10	14:10	14:09	181,8		9,5		Bondgenotenlaan	Martelarenplein	119
14:11	14:10	14:09	181,5		9,8		Bondgenotenlaan	J. LipsiusstraLaot uis Melsensstraat	120
14:11	14:10	14:10	181,3		10,0		Bondgenotenlaan	J. Stasstraa.Jt. Van Benedenstraat	121
14:11	14:10	14:10	181,2		10,1		Bondgenotenlaan	Vital de Costerstraat	122
14:11	14:11	14:10	181,1		10,2		1e passage finish (13,8km)	thv Schouwborg	123
14:11	14:11	14:10	181,0		10,3		Bondgenotenlaan	Leopold Vanderkelenstraat	124
14:12	14:11	14:10	180,9		10,4		Rector De Somerplein		125
14:12	14:11	14:10	180,8		10,5		Margarethaplein		126
14:12	14:11	14:11	180,7		10,6		Mathieu de Layensplein		127
14:12	14:11	14:11	180,7		10,6		Dirk Boutslaan		128
14:12	14:12	14:11	180,3		11,0		Brouwersstraat		129
14:13	14:12	14:11	180,1		11,2		Petermannenstraat		130
14:13	14:12	14:11	180,0		11,3		Ridderstraat		131
14:13	14:13	14:12	179,7		11,6		Mechelsestraat		132
14:14	14:13	14:12	179,4	Côte - Beklimming	11,9		Keizersberg - AVG 5,6% - 300m		133
14:14	14:13	14:12	179,4		11,9		Mechelsestraat		134
14:14	14:13	14:13	179,1		12,2		Albert Woutersstraat		135
14:14	14:13	14:13	179,0		12,3		Albert Woutersstraat		136
14:15	14:14	14:13	178,6		12,7		Versmalling / Narrowing		137
14:15	14:14	14:13	178,5		12,8		Afdaling / Descent		138
14:15	14:15	14:14	178,2		13,1		Albert Woutersstraat		139
14:16	14:15	14:14	178,1		13,2		Pastoor Legrandstraat		140
14:16	14:15	14:14	178,0		13,3		Versmalling / Narrowing		141
14:16	14:15	14:14	177,8		13,5		Kolonel Begaultlaan		142
14:17	14:16	14:15	177,3	Leuven	14,0		Processiestraat		143
14:17	14:16	14:15	177,0		14,3		Processiestraat		144
14:18	14:17	14:16	176,7		14,6		Leopold Decouxlaan		145
14:18	14:17	14:16	176,7	Côte - Beklimming	14,6		Leopold Decouxlaan - AVG 3,4% - 1100m		146
14:19	14:18	14:17	175,5		15,8		Kareelveld		147
14:20	14:19	14:18	175,3		16,0		Middenberm / Central island		148
14:20	14:19	14:18	175,3		16,0		Nieuwe Mechelsesteen, N26 - Tegen richting in!		149
14:20	14:19	14:18	175,1		16,2		Nieuwe Mechelsesteen, N26 - van rijrichting veranderen		150
14:20	14:19	14:18	175,1		16,2		Nieuwe Mechelsesteen, N26		151
14:20	14:19	14:18	175,0		16,3		Middenberm / Central island		152
14:20	14:19	14:18	175,0		16,3		Donkerstraat		153
14:20	14:19	14:18	175,0		16,3		Middenberm / Central island		154
14:21	14:19	14:18	174,6		16,7		Wijnpersstraat		155
14:21	14:19	14:18	174,6	Côte - Beklimming	16,7		Wijnpersstraat - AVG: 8,3% - 300m		156
14:21	14:20	14:19	174,2		17,1		Mechelsevest		157
14:21	14:20	14:19	174,2	Litterzone	17,1		Litterzone 1		158

Km/u	Km/u	Km/u		locality	+	icon	Streetname	cross street	nr.
42	44	46	-						
14:22	14:20	14:19	173,9		17,4		Den Boschsingel, N2		159
14:23	14:21	14:20	173,2		18,1		Rennes-Singel, R23		160
14:24	14:22	14:21	172,4		18,9		Tervuursevest		161
14:24	14:22	14:21	172,4		18,9		Tervuursevest		162
14:24	14:23	14:22	171,9		19,4		Tervuursevest		163
14:25	14:23	14:22	171,8		19,5		Kapucijnenvoer		164
14:25	14:23	14:22	171,8		19,5		Middenberm / Central island		165
14:26	14:24	14:23	171,1		20,2		Minderbroedersstraat		166
14:26	14:25	14:24	170,6		20,7		Parijsstraat		167
14:26	14:25	14:24	170,5		20,8		Pater Damiaanplein		168
14:26	14:25	14:24	170,5		20,8		Ramberg		169
14:26	14:25	14:24	170,5		20,8		Sint-Antoniusberg		170
14:26	14:25	14:24	170,5	Côte - Beklimming	20,8		Sint-Antoniusberg - AVG. 4,7% - 200m		171
14:27	14:25	14:24	170,3		21,0		Naamsestraat		172
14:27	14:26	14:24	170,1		21,2		Parkstraat		173
14:27	14:26	14:24	170,1		21,2		Middenberm / Central island		174
14:28	14:26	14:25	169,7		21,6		Andreas Vesaliusstraat		175
14:28	14:27	14:26	169,2		22,1		Maria Theresiastraat		176
14:28	14:27	14:26	169,1		22,2		Blijde Inkomststraat		177
14:29	14:27	14:26	168,9		22,4		Herbert Hooverplein		178
14:29	14:27	14:26	168,8		22,5		Ladeuzeplein		179
14:29	14:28	14:26	168,7		22,6		Koning Leopold I-straat		180
14:29	14:28	14:26	168,5		22,8		Justus Lipsiusstraat		181
14:30	14:28	14:27	168,2		23,1		Maria Theresiastraat		182
14:30	14:28	14:27	168,0		23,3		Tiensevest		183
14:30	14:28	14:27	168,0		23,3		Martelarenplein		184
14:30	14:29	14:27	167,9		23,4		Bondgenotenlaan		185
14:31	14:29	14:28	167,3		24,0		2e passage finish		186
14:31	14:30	14:28	167,2		24,1		Bondgenotenlaan		187
14:31	14:30	14:28	167,1		24,2		Rector De Somerplein		188
14:31	14:30	14:28	167,0		24,3		Margarethaplein		189
14:32	14:30	14:29	166,9		24,4		Mathieu de Layensplein		190
14:32	14:30	14:29	166,9		24,4		Dirk Boutslaan		191
14:32	14:31	14:29	166,5		24,8		Brouwersstraat		192
14:32	14:31	14:29	166,3		25,0		Petermannenstraat		193
14:33	14:31	14:29	166,2		25,1		Ridderstraat		194
14:33	14:31	14:30	165,9		25,4		Mechelsestraat		195
14:33	14:32	14:30	165,6	Côte - Beklimming	25,7		Keizersberg - AVG 5,6% - 300m		196
14:33	14:32	14:30	165,6		25,7		Mechelsestraat		197
14:34	14:32	14:31	165,3		26,0		Albert Woutersstraat		198
14:34	14:32	14:31	165,2		26,1		Albert Woutersstraat		199
14:35	14:33	14:31	164,8		26,5		Versmalling / Narrowing		200
14:35	14:33	14:31	164,7		26,6		Afdaling / Descent		201
14:35	14:33	14:32	164,4		26,9		Albert Woutersstraat		202
14:35	14:34	14:32	164,3		27,0		Pastoor Legrandstraat		203
14:35	14:34	14:32	164,2		27,1		Versmalling / Narrowing		204
14:36	14:34	14:32	164,0		27,3		Kolonel Begaultlaan		205
14:36	14:35	14:33	163,5	Leuven	27,8		Processiestraat		206
14:37	14:35	14:33	163,2		28,1		Processiestraat		207
14:37	14:35	14:34	162,9		28,4		Leopold Decouxlaan		208
14:37	14:35	14:34	162,9	Côte - Beklimming	28,4		Leopold Decouxlaan - AVG 3,4% - 1100m		209
14:39	14:37	14:35	161,7		29,6		Kareelveld		210
14:39	14:37	14:36	161,5		29,8		Middenberm / Central island		211
14:39	14:37	14:36	161,5		29,8		Nieuwe Mechelsesteen, N26 - Tegen richting in!		212

Km/u	Km/u	Km/u		locality	+	icon	Streetname	cross street	nr.
42	44	46	-						
14:40	14:38	14:36	161,3		30,0		Nieuwe Mechelsesteen, N26 - van rijrichting veranderen		213
14:40	14:38	14:36	161,3		30,0		Nieuwe Mechelsesteen, N26		214
14:40	14:38	14:36	161,2		30,1		Middenberm / Central island		215
14:40	14:38	14:36	161,2		30,1		Donkerstraat		216
14:40	14:38	14:36	161,2		30,1		Middenberm / Central island		217
14:40	14:38	14:36	160,8		30,5		Wijnpersstraat		218
14:40	14:38	14:36	160,8	Côte - Beklimming	30,5		Wijnpersstraat - AVG: 8,3% - 300m		219
14:41	14:39	14:37	160,4		30,9		Mechelsevest		220
14:41	14:39	14:37	160,4	Litterzone	30,9		Litterzone 1		221
14:41	14:39	14:37	160,1		31,2		Den Boschsingel, N2		222
14:42	14:40	14:38	159,4		31,9		Rennes-Singel, R23		223
14:43	14:41	14:39	158,6		32,7		Tervuursevest		224
14:43	14:41	14:39	158,6		32,7		Tervuursevest		225
14:44	14:42	14:40	158,1		33,2		Tervuursevest		226
14:44	14:42	14:40	158,0		33,3		Kapucijnenvoer		227
14:44	14:42	14:40	158,0		33,3		Middenberm / Central island		228
14:45	14:43	14:41	157,3		34,0		Minderbroedersstraat		229
14:46	14:44	14:42	156,8		34,5		Parijsstraat		230
14:46	14:44	14:42	156,7		34,6		Pater Damiaanplein		231
14:46	14:44	14:42	156,7		34,6		Ramberg		232
14:46	14:44	14:42	156,7		34,6		Sint-Antoniusberg		233
14:46	14:44	14:42	156,7	Côte - Beklimming	34,6		Sint-Antoniusberg - AVG. 4,7% - 200m		234
14:46	14:44	14:42	156,5		34,8		Naamsestraat		235
14:47	14:44	14:42	156,3		35,0		Parkstraat		236
14:47	14:44	14:42	156,3		35,0		Middenberm / Central island		237
14:47	14:45	14:43	155,9		35,4		Andreas Vesaliusstraat		238
14:48	14:46	14:44	155,4		35,9		Maria Theresiastraat		239
14:48	14:46	14:44	155,3		36,0		Blijde Inkomststraat		240
14:48	14:46	14:44	155,1		36,2		Herbert Hooverplein		241
14:49	14:46	14:44	155,0		36,3		Ladeuzeplein		242
14:49	14:46	14:44	154,9		36,4		Koning Leopold I-straat		243
14:49	14:47	14:44	154,7		36,6		Justus Lipsiusstraat		244
14:49	14:47	14:45	154,4		36,9		Maria Theresiastraat		245
14:50	14:47	14:45	154,2		37,1		Tiensevest		246
14:50	14:47	14:45	154,2		37,1		Martelarenplein		247
14:50	14:47	14:45	154,1		37,2		Bondgenotenlaan		248
14:51	14:48	14:46	153,5		37,8		3e passage finish		249
14:51	14:48	14:46	153,4		37,9		Bondgenotenlaan		250
14:51	14:49	14:46	153,3		38,0		Rector De Somerplein		251
14:51	14:49	14:46	153,2		38,1		Margarethaplein		252
14:51	14:49	14:47	153,1		38,2		Mathieu de Layensplein		253
14:51	14:49	14:47	153,1		38,2		Dirk Boutslaan		254
14:52	14:49	14:47	152,7		38,6		Brouwersstraat		255
14:52	14:50	14:47	152,5		38,8		Petermannenstraat		256
14:52	14:50	14:47	152,4		38,9		Ridderstraat		257
14:53	14:50	14:48	152,1		39,2		Mechelsestraat		258
14:53	14:51	14:48	151,8	Côte - Beklimming	39,5		Keizersberg - AVG 5,6% - 300m		259
14:53	14:51	14:48	151,8		39,5		Mechelsestraat		260
14:54	14:51	14:49	151,5		39,8		Albert Woutersstraat		261
14:54	14:51	14:49	151,4		39,9		Albert Woutersstraat		262
14:54	14:52	14:49	151,0		40,3		Versmalling / Narrowing		263
14:54	14:52	14:49	150,9		40,4		Afdaling / Descent		264
14:55	14:52	14:50	150,6		40,7		Albert Woutersstraat		265
14:55	14:52	14:50	150,5		40,8		Pastoor Legrandstraat		266

Km/u	Km/u	Km/u		locality	+	icon	Streetname	cross street	nr.
42	44	46	-						
14:55	14:52	14:50	150,4		40,9		Versmalling / Narrowing		267
14:55	14:53	14:50	150,2		41,1		Kolonel Begaultlaan		268
14:56	14:53	14:51	149,7	Leuven	41,6		Processiestraat		269
14:57	14:54	14:51	149,4		41,9		Processiestraat		270
14:57	14:54	14:52	149,1		42,2		Leopold Decouxlaan		271
14:57	14:54	14:52	149,1	Côte - Beklimming	42,2		Leopold Decouxlaan - AVG 3,4% - 1100m		272
14:59	14:56	14:53	147,9		43,4		Kareelveld		273
14:59	14:56	14:54	147,7		43,6		Middenberm / Central island		274
14:59	14:56	14:54	147,7		43,6		Nieuwe Mechelsesteen, N26 - Tegen richting in!		275
14:59	14:56	14:54	147,5		43,8		Nieuwe Mechelsesteen, N26 - van rijrichting veranderen		276
14:59	14:56	14:54	147,5		43,8		Nieuwe Mechelsesteen, N26		277
14:59	14:57	14:54	147,4		43,9		Middenberm / Central island		278
14:59	14:57	14:54	147,4		43,9		Donkerstraat		279
14:59	14:57	14:54	147,4		43,9		Middenberm / Central island		280
15:00	14:57	14:54	147,0		44,3		Wijnpersstraat		281
15:00	14:57	14:54	147,0	Côte - Beklimming	44,3		Wijnpersstraat - AVG: 8,3% - 300m		282
15:01	14:58	14:55	146,6		44,7		Mechelsevest		283
15:01	14:58	14:55	146,6	Litterzone	44,7		Litterzone 1		284
15:01	14:58	14:55	146,3		45,0		Den Boschsingel, N2		285
15:02	14:59	14:56	145,6		45,7		Rennes-Singel, R23		286
15:03	15:00	14:57	145,0		46,3		Tervuursesteenweg, N3	Tervuursestraat	287
15:03	15:00	14:57	144,9		46,4		Tervuursesteenweg, N3	Tweekleinewegenstraat	288
15:03	15:00	14:58	144,6		46,7		Tervuursesteenweg, N3	Egenhovenweg	289
15:04	15:01	14:58	144,2		47,1		Sint-Jansbergsesteenweg, N253	Berg Taborweg	290
15:04	15:01	14:58	144,2		47,1		Middenberm / Central island		291
15:04	15:01	14:58	144,1		47,2		Sint-Jansbergsesteenweg, N253	Celestijnenlaan	292
15:04	15:01	14:58	144,0		47,3		Sint-Jansbergsesteenweg, N253	Keibergstraat	293
15:05	15:02	14:59	143,7		47,6		Sint-Jansbergsesteenweg, N253	Goswin III Laan	294
15:05	15:02	14:59	143,5		47,8		Sint-Jansbergsesteenweg, N253	Populierenlaan	295
15:05	15:02	14:59	143,2		48,1		Sint-Jansbergsesteenweg, N253	Groeneweg	296
15:06	15:03	15:00	142,9		48,4		Sint-Jansbergsesteenweg, N253	Oude Nijvelseweg	297
15:06	15:03	15:00	142,8		48,5		Sint-Jansbergsesteenweg, N253	Koning Boudewijnlaan, N264	298
15:06	15:03	15:00	142,7		48,6		Sint-Jansbergsesteenweg, N253	Gaston Geenslaan Veldstraat	299
15:06	15:03	15:00	142,6		48,7		Sint-Jansbergsesteenweg, N253	Sint-Jansbergsesteenweg	300
15:06	15:03	15:00	142,6		48,7		Sint-Jansbergsesteenweg, N253	Termunckstraat	301
15:07	15:03	15:00	142,4		48,9		Sint-Jansbergsesteenweg, N253	Sint-Reneldisplein Doleegstraat	302
15:07	15:04	15:01	142,3		49,0		Middenberm / lot central		303
15:07	15:04	15:01	142,0		49,3		Sint-Jansbergsesteenweg, N253	Bredeweg	304
15:07	15:04	15:01	141,8		49,5		Sint-Jansbergsesteenweg, N253	Rotspoelstraat	305
15:08	15:05	15:02	141,5		49,8		Brug / Pont - E40		306
15:08	15:05	15:02	141,4		49,9		Sint-Jansbergsesteenweg, N253	Sint-Jansbergsesteen Bredeweg	307
15:09	15:05	15:02	140,9		50,4		Sint-Jansbergsesteenweg, N253	Ormendaal Lissenweg	308
15:09	15:06	15:03	140,6	Bertem	50,7		Nijvelsebaan, N253		309
15:09	15:06	15:03	140,5		50,8		Nijvelsebaan, N253	Putstraat	310
15:10	15:06	15:03	140,2		51,1		Nijvelsebaan, N253	Veeweide	311
15:10	15:07	15:03	140,1		51,2		Nijvelsebaan, N253	Bertemseweg	312
15:10	15:07	15:04	139,9		51,4		Nijvelsebaan, N253	Blokkenstraat	313
15:10	15:07	15:04	139,7		51,6		Nijvelsebaan, N253	Korbeekse Kerkstraat	314
15:10	15:07	15:04	139,7		51,6		Nijvelsebaan, N253	Kostersberg	315
15:11	15:07	15:04	139,4		51,9		Nijvelsebaan, N253	Kleine Hollestraat	316
15:11	15:07	15:04	139,4		51,9		Nijvelsebaan, N253	Korbeekse Kerkstraat Hollestraat	317
15:11	15:08	15:05	139,1		52,2		Nijvelsebaan, N253	Ruwaalstraat	318
15:12	15:08	15:05	138,9	Huldenberg	52,4		Langerodestraat, N253	Begijnhof	319
15:12	15:08	15:05	138,8		52,5		Langerodestraat, N253	Kleinebroekstraat	320










Km/u	Km/u	Km/u		locality	+	icon	Streetname	cross street	nr.
42	44	46	-						
15:12	15:09	15:06	138,4		52,9	↑	Langerodestraat, N253	Struikenbos	321
15:13	15:09	15:06	138,0		53,3	↑	Langerodestraat, N253	J. Vranckxstraat	322
15:14	15:10	15:07	137,3		54,0	↑	Kapelbergstraat, N253	Eygenstraat Kleine Puystraat	323
15:14	15:11	15:07	137,1		54,2	↑	Dorpstraat, N253	Kapelweg Grote Puystraat	324
15:15	15:11	15:08	136,8		54,5	↑	Dorpstraat, N253	Lindenhoflaan	325
15:15	15:11	15:08	136,7		54,6	↑	Dorpstraat, N253	Beekstraat Dorpstraat	326
15:15	15:11	15:08	136,6		54,7	↗	Dorpstraat, N253		327
15:15	15:11	15:08	136,5		54,8	↑	Dorpstraat, N253	Donkerstraat	328
15:15	15:12	15:08	136,4		54,9	↑	Dorpstraat, N253	Langestraat	329
15:15	15:12	15:09	136,2		55,1	↑	Loonbeekstraat, N253	Schaveystraat	330
15:16	15:12	15:09	135,8		55,5	↑	Sint-Jansbergsteenweg, N253	Ganzemanstraat	331
15:17	15:13	15:10	135,2		56,1	↑	Sint-Jansbergsteenweg, N253	Bertelsheide Hollestraat	332
15:17	15:14	15:10	134,9		56,4	↑	Sint-Jansbergsteenweg, N253	Kastanjekouter	333
15:17	15:14	15:10	134,9		56,4	Y	Sint-Jansbergsteenweg, N253	J. Van der Vorstlaan	334
15:18	15:14	15:11	134,7		56,6	↑	Sint-Jansbergsteenweg, N253	Kouterstraat	335
15:19	15:15	15:11	134,0		57,3	↑	Sint-Jansbergsteenweg, N253	Vranksberg	336
15:19	15:15	15:12	133,8		57,5	↑	Sint-Jansbergsteenweg, N253	J. Van der Vorstlaan	337
15:19	15:15	15:12	133,7		57,6	↑	Sint-Jansbergsteenweg, N253	Renierstraat	338
15:19	15:15	15:12	133,6		57,7	↑	L. Kriegelstraat, N253	L. Kriegelstraat	339
15:19	15:15	15:12	133,6		57,7	↑	L. Kriegelstraat, N253	L. Kriegelstraat	340
15:20	15:16	15:13	133,0		58,3	↑	R. Borremansstraat, N253	Kleinwaverstraat	341
15:21	15:17	15:13	132,6		58,7	↶	Smeysberg		342
15:21	15:17	15:13	132,6	Côte - Beklimming	58,7	⬆	Smeysberg- AVG 8,1% - 600m	R. Borremansstraat, N253	343
15:21	15:17	15:14	132,3		59,0	↑	Smeysberg	Ondersmeysberg	344
15:21	15:17	15:14	132,2		59,1	↑	Smeysberg	Molenweg	345
15:22	15:18	15:15	131,6		59,7	↑	Smeysberg	Nijvelsebaan Nijvelsebaan	346
15:23	15:19	15:15	131,2		60,1	↶	Stroobantsstraat	Holstheidebantsstraat	347
15:23	15:19	15:15	131,2		60,1	🚲	3e Way out Wedstrijd 19,3 km links / Mobs 0 km rechts		348
15:25	15:21	15:17	129,5		61,8	Y	Wolfshaegen	Wolfshaegen	349
15:25	15:21	15:17	129,4		61,9	↗	G. Steenbeekstraat	Wolfshaegen	350
15:25	15:21	15:18	129,2		62,1	⚠	Paaltjes / Poteaux		351
15:26	15:22	15:18	129,1		62,2	↑	Potterstraat		352
15:26	15:22	15:18	128,9		62,4	↑	Potterstraat	Oude Waversebaan	353
15:26	15:22	15:18	128,7		62,6	↗	Leuvensebaan	Leuvensebaan	354
15:27	15:23	15:19	128,3		63,0	↑	Leuvensebaan	Het Veldeke	355
15:27	15:23	15:19	128,0		63,3	↑	Leuvensebaan	Het Veldeke	356
15:27	15:23	15:19	127,9		63,4	↑	Leuvensebaan	Vijverstraat	357
15:28	15:24	15:20	127,4		63,9	↑	Leuvensebaan	Zesdagmaalstraat	358
15:28	15:24	15:20	127,2		64,1	↑	Leuvensebaan	Boesberg	359
15:29	15:25	15:21	126,7		64,6	↑	Leuvensebaan	Burgemeesterstraat Bosweg	360
15:30	15:26	15:22	125,9		65,4	↑	Leuvensebaan	Leuvensebaan	361
15:31	15:27	15:23	125,3		66,0	↑	Leuvensebaan	Wijmingenstraat Oliestraat	362
15:32	15:28	15:24	124,7		66,6	⚠	Versmalling / Narrowing		363
15:32	15:28	15:24	124,6		66,7	↗	Terlaenenstraat	Florivalstraat	364
15:32	15:28	15:24	124,5		66,8	↑	Terlaenenstraat	Kerkstraat Hoevestraat	365
15:32	15:28	15:24	124,5		66,8	↑	Terlaenenstraat	Borheidestraat	366
15:32	15:28	15:24	124,5		66,8	↑	Terlaenenstraat	Schoolstraat	367
15:32	15:28	15:24	124,3		67,0	↑	Terlaenenstraat	Borheidestraat	368
15:32	15:28	15:24	124,3		67,0	↑	Terlaenenstraat	Borrestraat	369
15:33	15:29	15:25	123,9		67,4	↗	Neerpoortenstraat	Neerpoortenstraat	370
15:33	15:29	15:25	123,7		67,6	↑	Neerpoortenstraat	Ernest Langelezstraat	371
15:35	15:30	15:26	122,8		68,5	↑	Neerpoortenstraat	Billandestraat	372
15:35	15:31	15:26	122,5		68,8	↑	Neerpoortenstraat	Hoevestraat	373
15:35	15:31	15:27	122,2		69,1	↑	Neerpoortenstraat	Oliestraat	374











































Km/u	Km/u	Km/u		locality	+	icon	Streetname	cross street	nr.
42	44	46	-						
15:36	15:31	15:27	122,0		69,3		Molenstraat	Onderbosstraat	375
15:36	15:32	15:27	121,7		69,6		Molenstraat	Moskesstraat	376
15:36	15:32	15:28	121,5	Overijse	69,8		Arth. Michielsplein	Arth. Michielsplein	377
15:36	15:32	15:28	121,5		69,8		4e Way out Wedstrijd 7,8 km links / Mobs 50 m rechts		378
15:36	15:32	15:28	121,5		69,8		Arth. Michielsplein	Kardinaalstraat	379
15:37	15:32	15:28	121,4		69,9		Abstraat	Moskesstraat Moskesstraat	380
15:37	15:33	15:28	121,0		70,3		Abstraat	Oude Abstraat	381
15:38	15:33	15:29	120,7		70,6		Abstraat	Oude Abstraat	382
15:38	15:33	15:29	120,6		70,7		Abstraat	Oude Abstraat	383
15:38	15:33	15:29	120,4		70,9		Abstraat	Schaatbroekstraat	384
15:39	15:34	15:30	119,6		71,7		Mommaertsstraat	Abstraat	385
15:39	15:34	15:30	119,6	Côte - Beklimming	71,7		Mommaertsstraat - 1,9km - AVG. 3,1%		386
15:40	15:36	15:31	118,7		72,6		Mommaertsstraat	Waaienbergstraat	387
15:42	15:37	15:33	117,6		73,7		Nijvelsebaan, N253	Nijvelsebaan, N253	388
15:42	15:37	15:33	117,6		73,7		Versmalling / Narrowing		389
15:42	15:37	15:33	117,4		73,9		Nijvelsebaan, N253	Stockemstraat	390
15:42	15:38	15:33	117,3		74,0		Versmalling / Narrowing		391
15:43	15:38	15:33	117,2		74,1		Versmalling / Narrowing		392
15:43	15:38	15:34	117,0		74,3		Versmalling / Narrowing		393
15:43	15:38	15:34	116,7		74,6		Nijvelsebaan, N253	Schaatbroekstraat	394
15:43	15:39	15:34	116,6		74,7		Nijvelsebaan, N253	Grotstraat	395
15:43	15:39	15:34	116,6		74,7		Bollestraat	Oude Heirbaan	396
15:44	15:39	15:34	116,5		74,8		Versmalling / Narrowing		397
15:45	15:40	15:36	115,2		76,1		Versmalling / Narrowing		398
15:46	15:41	15:36	115,0		76,3		Bollestraat	Homeweg	399
15:46	15:41	15:36	114,9		76,4		Bollestraat	Moskesstraat	400
15:47	15:42	15:37	114,3		77,0		Bollestraat	Varrendel	401
15:47	15:42	15:37	114,2		77,1		Bollestraat	Vossekoten	402
15:47	15:42	15:38	113,9		77,4		Bollestraat	Kappelleweg	403
15:47	15:42	15:38	113,8		77,5		Leuvensestraat	Arth. Michielsplein	404
15:47	15:42	15:38	113,8		77,5		4e Way in Arth Michielsplein - Leuvensestraat		405
15:48	15:43	15:39	113,1		78,2		Wolfshaegen	Vossekouter	406
15:49	15:43	15:39	113,0	Huldenberg	78,3		Holstheide	Wolfshaegen	407
15:49	15:43	15:39	113,0	Côte - Beklimming	78,3		Holstheide - 1 km - AVG. 5,4%		408
15:50	15:45	15:40	112,0		79,3		Holstheide	Zavelstraat	409
15:50	15:45	15:40	112,0		79,3		Stroobantsstraat	Smeysberg	410
15:50	15:45	15:40	112,0		79,3		3e Way in Holstheide - Smeysberg		411
15:50	15:45	15:40	112,0	Litterzone	79,3		Litterzone 2		412
15:51	15:45	15:41	111,6		79,7		Stroobantsstraat	Nijvelsebaan Nijvelsebaan	413
15:51	15:46	15:41	111,2		80,1		Stroobantsstraat	Neesveld Neesveld	414
15:52	15:46	15:42	110,9		80,4		Stroobantsstraat	Keienveld Geroytstraat	415
15:52	15:46	15:42	110,8		80,5		Koxberg	V. Philipsstraat	416
15:52	15:46	15:42	110,8		80,5		Koxberg	Breembosstraat	417
15:52	15:47	15:42	110,6		80,7		Koxberg	Speylaert	418
15:52	15:47	15:42	110,3		81,0		Elzasstraat	Ijsedal	419
15:53	15:47	15:42	110,2		81,1		Elzasstraat	Kausdelle	420
15:53	15:47	15:42	110,2		81,1		Elzasstraat	ckemstraat	421
15:53	15:48	15:43	109,9		81,4		Gemeenteplein	Parking gemeenteplein	422
15:53	15:48	15:43	109,9		81,4		De Peuthystraat, N253	R. Borremansstraat, N253	423
15:53	15:48	15:43	109,9		81,4		5e Way out Wedstrijd 11,9 km l.a / Mobs 0 km r.a		424
15:53	15:48	15:43	109,6		81,7		De Peuthystraat, N253	Dreefstraat	425
15:54	15:48	15:43	109,5		81,8		De Peuthystraat, N253	Schonenberg	426
15:54	15:49	15:44	109,3		82,0		De Peuthystraat, N253	Kasteelpark	427
15:55	15:49	15:45	108,6		82,7		Kaalheide	N253	428

Km/u	Km/u	Km/u		locality	+	icon	Streetname	cross street	nr.
42	44	46	-						
15:55	15:50	15:45	108,4		82,9	↑	Kaalheide	Kaalheidehof	429
15:56	15:50	15:45	108,1		83,2	↑	Kaalheide	Vanderkelenstraat	430
15:57	15:52	15:47	107,0	Overijse	84,3	↑	Lindaal	Lindaal	431
15:57	15:52	15:47	106,9		84,4	↑	Lindaal	Lindaalhof	432
15:57	15:52	15:47	106,8		84,5	↘	Lindaal	Schapenweg	433
15:58	15:53	15:48	106,3		85,0	↘	Duisburgsesteenweg	Duisburgsesteenweg	434
15:58	15:53	15:48	106,3		85,0	↘	Bekestraat	Duisburgsesteenweg	435
15:58	15:53	15:48	106,3	Côte - Beklimming	85,0	⬆️	Bekestraat 0,5km - AVG. 7,7%		436
15:59	15:54	15:48	105,6	Tervuren	85,7	↘	Ijzerstraat	Ijzerstraat	437
15:59	15:54	15:49	105,4		85,9	↑	Ijzerstraat	Kleinveld	438
16:00	15:54	15:49	105,1		86,2	↑	Duisburgstraat	Deromstraat	439
16:00	15:54	15:49	105,0		86,3	↑	Duisburgstraat	Vijfhuizenweg	440
16:00	15:55	15:49	104,9		86,4	↘	Duisburgsesteenweg	Duisburgsesteenweg	441
16:00	15:55	15:50	104,8		86,5	↑	Overijsesteenweg	vijfhuizenweg Nekdellestraat	442
16:01	15:55	15:50	104,4		86,9	↑	Overijsesteenweg	Keersmaekersstraatje	443
16:02	15:56	15:51	103,8		87,5	↑	Merenstraat	Schonenboomstraat	444
16:02	15:56	15:51	103,5		87,8	↑	Merenstraat	Huldenbergstraat	445
16:02	15:57	15:51	103,3		88,0	↘	Begijnhofstraat	Merenstraat	446
16:03	15:57	15:52	103,2		88,1	↑	Begijnhofstraat	Processieweg	447
16:03	15:57	15:52	103,1		88,2	↑	Zuerbergstraat	Quabriestraat Lancierstraat	448
16:03	15:57	15:52	102,8		88,5	↑	Zuerbergstraat	Kriekenbergstraat	449
16:03	15:58	15:52	102,6		88,7	↘	Oude Vrijheidsstraat	Zuerbergstraat	450
16:04	15:58	15:53	102,3		89,0	↘	Rootstraat	Rootstraat	451
16:04	15:58	15:53	102,2		89,1	↘	Veeweidestraat	Rootstraat	452
16:05	15:59	15:53	101,8		89,5	↑	Veeweidestraat	Zuebergstraat	453
16:05	15:59	15:54	101,7		89,6	↑	Veeweidestraat	Leeuwweg Oliestraat	454
16:05	16:00	15:54	101,2		90,1	↑	Veeweidestraat	Bosweg Glazemakerstraat	455
16:06	16:00	15:55	100,9	Côte - Beklimming	90,4	⬆️	Veeweide - AVG 4,3% - 500m		456
16:07	16:01	15:55	100,4	Huldenberg	90,9	↑	De Limburg Stirumlaan	Ganspoel	457
16:08	16:02	15:57	99,4		91,9	↑	De Limburg Stirumlaan	Spitsberg	458
16:09	16:03	15:57	99,0		92,3	↑	De Limburg Stirumlaan	O.L.V weg O.L.V weg	459
16:09	16:03	15:58	98,5		92,8	↑	De Limburg Stirumlaan	J. Minetstraat Priesterdelle	460
16:10	16:04	15:58	98,2		93,1	↘	A. Goossensstraat	De Limburg Stirumlaan	461
16:10	16:04	15:59	97,8		93,5	↑	A. Goossensstraat	E. Gilisstraat	462
16:10	16:04	15:59	97,7		93,6	⚠️	R. Borremansstraat, N253	Gemeenteplein	463
16:10	16:04	15:59	97,7		93,6	🚲	5e Way in Gemeenteplein - R. Borremansstraat		464
16:11	16:04	15:59	97,6		93,7	↑	R. Borremansstraat, N253	Sint-Rochusstraat	465
16:11	16:05	15:59	97,4		93,9	↑	R. Borremansstraat, N253	De Limburg Stirumlaan	466
16:11	16:05	16:00	97,0		94,3	↘	Smeysberg	R. Borremansstraat, N253	467
16:11	16:05	16:00	97,0	Côte - Beklimming	94,3	⬆️	Smeysberg- AVG 8,1% - 600m		468
16:12	16:06	16:00	96,8		94,5	↑	Smeysberg	Ondersmeysberg	469
16:12	16:06	16:00	96,6		94,7	↑	Smeysberg	Molenweg	470
16:13	16:07	16:01	96,0		95,3	↑	Smeysberg	Nijvelsebaan Nijvelsebaan	471
16:13	16:07	16:02	95,6		95,7	↘	Stroobantsstraat	Holstheidebantsstraat	472
16:13	16:07	16:02	95,6		95,7	🚲	6e Way out Wedstrijd 19,3 km l.a / Mobs 0 km r.a		473
16:16	16:10	16:04	93,9		97,4	Y	Wolfshaegen	Wolfshaegen	474
16:16	16:10	16:04	93,8		97,5	↘	G. Steenbeekstraat	Wolfshaegen	475
16:16	16:10	16:04	93,6		97,7	⚠️	Paaltjes / Poteaux		476
16:16	16:10	16:04	93,5		97,8	↑	Potterstraat		477
16:17	16:10	16:05	93,2		98,1	↑	Potterstraat	Oude Waversebaan	478
16:17	16:11	16:05	93,1		98,2	↘	Leuvensebaan	Leuvensebaan	479
16:18	16:11	16:05	92,7		98,6	↑	Leuvensebaan	Het Veldeke	480
16:18	16:12	16:06	92,3		99,0	↑	Leuvensebaan	Het Veldeke	481
16:18	16:12	16:06	92,3		99,0	↑	Leuvensebaan	Vijverstraat	482

Km/u	Km/u	Km/u		locality	+	icon	Streetname	cross street	nr.
42	44	46	-						
16:19	16:12	16:06	91,8		99,5	↑	Leuvensebaan	Zesdagmaalstraat	483
16:19	16:13	16:07	91,5		99,8	↑	Leuvensebaan	Boesberg	484
16:20	16:13	16:08	91,0		100,3	↑	Leuvensebaan	Burgemeesterstraat Bosweg	485
16:22	16:15	16:09	89,7		101,6	↑	Leuvensebaan	Wijmingenstraat Oliestraat	486
16:23	16:16	16:10	89,1		102,2	⚠	Versmalling / Narrowing		487
16:23	16:16	16:10	89,0		102,3	↪	Terlaenenstraat	Florivalstraat	488
16:23	16:16	16:10	88,9		102,4	↑	Terlaenenstraat	Kerkstraat Hoevestraat	489
16:23	16:16	16:10	88,9		102,4	↑	Terlaenenstraat	Borheidestraat	490
16:23	16:16	16:10	88,9		102,4	↑	Terlaenenstraat	Schoolstraat	491
16:23	16:17	16:11	88,7		102,6	↑	Terlaenenstraat	Borheidestraat	492
16:23	16:17	16:11	88,6		102,7	↑	Terlaenenstraat	Borrestraat	493
16:24	16:17	16:11	88,3		103,0	↗	Neerpoortenstraat	Neerpoortenstraat	494
16:24	16:18	16:11	88,0		103,3	↑	Neerpoortenstraat	Ernest Langelezstraat	495
16:25	16:19	16:12	87,2		104,1	↑	Neerpoortenstraat	Billandestraat	496
16:26	16:19	16:13	86,9		104,4	↑	Neerpoortenstraat	Hoevestraat	497
16:26	16:19	16:13	86,6		104,7	↑	Neerpoortenstraat	Oliestraat	498
16:27	16:20	16:14	86,3		105,0	↑	Molenstraat	Onderbosstraat	499
16:27	16:20	16:14	86,1		105,2	↑	Molenstraat	Moskesstraat	500
16:27	16:20	16:14	85,9	Overijse	105,4	↶	Arth. Michielsplein	Arth. Michielsplein	501
16:27	16:20	16:14	85,9		105,4	🚲	7e Way out Wedstrijd 7,8 km l.a / Mobs 50 m r.a		502
16:27	16:20	16:14	85,9		105,4	↑	Arth. Michielsplein	Kardinaalstraat	503
16:27	16:21	16:14	85,8		105,5	↑	Abstraat	Moskesstraat Moskesstraat	504
16:28	16:21	16:15	85,4		105,9	↑	Abstraat	Oude Abstraat	505
16:28	16:22	16:15	85,1		106,2	↑	Abstraat	Oude Abstraat	506
16:29	16:22	16:15	84,9		106,4	↑	Abstraat	Oude Abstraat	507
16:29	16:22	16:16	84,7		106,6	↑	Abstraat	Schaatbroekstraat	508
16:30	16:23	16:17	84,0		107,3	↪	Mommaertsstraat	Abstraat	509
16:30	16:23	16:17	84,0	Côte - Beklimming	107,3	🏔	Mommaertsstraat - 1,9km - AVG. 3,1%		510
16:31	16:24	16:18	83,1		108,2	↑	Mommaertsstraat	Waaenbergstraat	511
16:33	16:26	16:19	82,0		109,3	↪	Nijvelsebaan, N253	Nijvelsebaan, N253	512
16:33	16:26	16:19	82,0		109,3	⚠	Versmalling / Narrowing		513
16:33	16:26	16:20	81,8		109,5	↑	Nijvelsebaan, N253	Stockemstraat	514
16:33	16:26	16:20	81,7		109,6	⚠	Versmalling / Narrowing		515
16:33	16:26	16:20	81,6		109,7	⚠	Versmalling / Narrowing		516
16:34	16:27	16:20	81,4		109,9	⚠	Versmalling / Narrowing		517
16:34	16:27	16:20	81,1		110,2	↑	Nijvelsebaan, N253	Schaatbroekstraat	518
16:34	16:27	16:21	81,0		110,3	↑	Nijvelsebaan, N253	Grotstraat	519
16:34	16:27	16:21	81,0		110,3	↑	Bollestraat	Oude Heirbaan	520
16:34	16:27	16:21	80,9		110,4	⚠	Versmalling / Narrowing		521
16:36	16:29	16:22	79,6		111,7	⚠	Versmalling / Narrowing		522
16:37	16:29	16:23	79,4		111,9	↑	Bollestraat	Homeweg	523
16:37	16:29	16:23	79,3		112,0	↑	Bollestraat	Moskesstraat	524
16:38	16:30	16:24	78,7		112,6	↑	Bollestraat	Varrendel	525
16:38	16:30	16:24	78,6		112,7	↑	Bollestraat	Vossekoten	526
16:38	16:31	16:24	78,3		113,0	↑	Bollestraat	Kapelleweg	527
16:38	16:31	16:24	78,2		113,1	↶	Leuvensestraat	Arth. Michielsplein	528
16:38	16:31	16:24	78,2		113,1	🚲	7e Way in Arth Michielsplein - Leuvensestraat		529
16:39	16:32	16:25	77,5		113,8	↑	Wolfshaegen	Vossekouter	530
16:39	16:32	16:25	77,4	Huldenberg	113,9	↶	Holstheide	Wolfshaegen	531
16:39	16:32	16:25	77,4	Côte - Beklimming	113,9	🏔	Holstheide - 1 km - AVG. 5,4%		532
16:41	16:33	16:27	76,4		114,9	↑	Holstheide	Zavelstraat	533
16:41	16:33	16:27	76,4		114,9	↶	Stroobantsstraat	Smeysberg	534
16:41	16:33	16:27	76,4		114,9	🚲	6e Way in Holstheide - Smeysberg		535
16:41	16:33	16:27	76,4	Litterzone	114,9	🗑	Litterzone 2		536






















Km/u	Km/u	Km/u		locality	+	icon	Streetname	cross street	nr.
42	44	46	-						
16:41	16:34	16:27	76,0		115,3	↑	Stroobantsstraat	Nijvelsebaan Nijvelsebaan	537
16:42	16:34	16:28	75,6		115,7	↑	Stroobantsstraat	Neesveld Neesveld	538
16:42	16:35	16:28	75,3		116,0	↑	Stroobantsstraat	Keienveld Geroytstraat	539
16:43	16:35	16:28	75,2		116,1	↑	Koxberg	V. Philipsstraat	540
16:43	16:35	16:28	75,2		116,1	↑	Koxberg	Breembosstraat	541
16:43	16:35	16:28	75,0		116,3	↗	Koxberg	Speylaert	542
16:43	16:36	16:29	74,7		116,6	↑	Elzasstraat	Ijsedal	543
16:43	16:36	16:29	74,6		116,7	↑	Elzasstraat	Kausdelle	544
16:43	16:36	16:29	74,6		116,7	↑	Elzasstraat	Stockemstraat	545
16:44	16:36	16:29	74,3		117,0	↑	Gemeenteplein	Parking gemeenteplein	546
16:44	16:36	16:29	74,3		117,0	⚠	De Peuthystraat, N253	R. Borremansstraat, N253	547
16:44	16:36	16:29	74,3		117,0	🚲	8e Way out Wedstrijd 11,9 km l.a / Mobs 0 km r.a		548
16:44	16:37	16:30	74,0		117,3	↑	De Peuthystraat, N253	Dreefstraat	549
16:44	16:37	16:30	73,9		117,4	↑	De Peuthystraat, N253	Schonenberg	550
16:45	16:37	16:30	73,7		117,6	↑	De Peuthystraat, N253	Kasteelpark	551
16:46	16:38	16:31	73,0		118,3	↗	Kaalheide	N253	552
16:46	16:38	16:31	72,8		118,5	↑	Kaalheide	Kaalheidehof	553
16:46	16:39	16:32	72,5		118,8	↑	Kaalheide	Vanderkelenstraat	554
16:48	16:40	16:33	71,4	Overijse	119,9	↑	Lindaal	Lindaal	555
16:48	16:40	16:33	71,3		120,0	↑	Lindaal	Lindaalhof	556
16:48	16:40	16:33	71,2		120,1	↗	Lindaal	Schapenweg	557
16:49	16:41	16:34	70,7		120,6	↶	Duisburgsesteenweg	Duisburgsesteenweg	558
16:49	16:41	16:34	70,7		120,6	↗	Bekestraat	Duisburgsesteenweg	559
16:49	16:41	16:34	70,7	Côte - Beklimming	120,6	🏔	Bekestraat 0,5km - AVG. 7,7%		560
16:50	16:42	16:35	70,0	Tervuren	121,3	↗	Ijzerstraat	Ijzerstraat	561
16:50	16:42	16:35	69,8		121,5	↑	Ijzerstraat	Kleinveld	562
16:51	16:43	16:36	69,5		121,8	↑	Duisburgstraat	Deromstraat	563
16:51	16:43	16:36	69,4		121,9	↑	Duisburgstraat	Vijfhuizenweg	564
16:51	16:43	16:36	69,3		122,0	↶	Duisburgsesteenweg	Duisburgsesteenweg	565
16:51	16:43	16:36	69,2		122,1	↑	Overijsesteenweg	vijfhuizenweg Nekkedellestraat	566
16:52	16:44	16:36	68,8		122,5	↑	Overijsesteenweg	Keersmaekersstraatje	567
16:53	16:45	16:37	68,2		123,1	↑	Merenstraat	SchonenboomScshroanaet nboomstraat	568
16:53	16:45	16:38	67,9		123,4	↑	Merenstraat	Huldenbergstraat	569
16:53	16:45	16:38	67,7		123,6	↗	Begijnhofstraat	Merenstraat	570
16:53	16:45	16:38	67,6		123,7	↑	Begijnhofstraat	Processieweg	571
16:54	16:46	16:38	67,5		123,8	↑	Zuerbergstraat	Quabriestraat Lancierstraat	572
16:54	16:46	16:39	67,2		124,1	↑	Zuerbergstraat	Kriekenbergstraat	573
16:54	16:46	16:39	67,1		124,2	↶	Oude Vrijheidsstraat	Zuerbergstraat	574
16:55	16:46	16:39	66,8		124,5	↗	Rootstraat	Rootstraat	575
16:55	16:47	16:39	66,7		124,6	↗	Veeweidestraat	Rootstraat	576
16:55	16:47	16:40	66,3		125,0	↑	Veeweidestraat	Zuebergstraat	577
16:56	16:47	16:40	66,1		125,2	↑	Veeweidestraat	Leeuwweg Oliestraat	578
16:56	16:48	16:41	65,6		125,7	↑	Veeweidestraat	Bosweg Glazemakerstraat	579
16:57	16:49	16:41	65,3	Côte - Beklimming	126,0	🏔	Veeweide - AVG 4,3% - 500m		580
16:57	16:49	16:42	64,8	Huldenberg	126,5	↑	De Limburg Stirumlaan	Ganspoel	581
16:59	16:51	16:43	63,8		127,5	↑	De Limburg Stirumlaan	Spitsberg	582
16:59	16:51	16:44	63,4		127,9	↑	De Limburg Stirumlaan	O.L.V weg O.L.V weg	583
17:00	16:52	16:44	62,9		128,4	↑	De Limburg Stirumlaan	J. Minetstraat Priesterdelle	584
17:01	16:52	16:45	62,6		128,7	↗	A. Goossensstraat	De Limburg Stirumlaan	585
17:01	16:53	16:45	62,2		129,1	↑	A. Goossensstraat	E. Gilisstraat	586
17:01	16:53	16:45	62,1		129,2	⚠	R. Borremansstraat, N253	Gemeenteplein	587
17:01	16:53	16:45	62,1		129,2	🚲	8e Way in Gemeenteplein - R. Borremansstraat		588
17:01	16:53	16:45	62,0		129,3	↑	R. Borremansstraat, N253	Sint-Rochusstraat	589
17:02	16:53	16:46	61,8		129,5	↑	R. Borremansstraat, N253	De Limburg Stirumlaan	590

Km/u	Km/u	Km/u		locality	+	icon	Streetname	cross street	nr.
42	44	46	-						
17:02	16:54	16:46	61,4		129,9		Smeysberg	R. Borremansstraat, N253	591
17:02	16:54	16:46	61,4	Côte - Beklimming	129,9		Smeysberg- AVG 8,1% - 600m		592
17:02	16:54	16:46	61,3		130,0		Smeysberg	Ondersmeysberg	593
17:03	16:54	16:46	61,2		130,1		Smeysberg	Molenweg	594
17:03	16:55	16:47	60,6		130,7		Smeysberg	Nijvelsebaan Nijvelsebaan	595
17:04	16:55	16:48	60,2		131,1		Stroobantsstraat	Holstheidebantsstraat	596
17:06	16:58	16:50	58,5		132,8		Wolfshaegen	Wolfshaegen	597
17:07	16:58	16:50	58,4		132,9		Wolfshaegen	G. Steenbeekstraat	598
17:07	16:58	16:50	58,1		133,2		Wolfshaegen	Koestraat	599
17:08	16:59	16:51	57,5		133,8		Wolfshaegen	Grote Keistraat Hoekstraat	600
17:08	17:00	16:52	57,1		134,2		Wolfshaegen	Kleine keistraat	601
17:09	17:00	16:52	56,9		134,4		Wolfshaegen	Neerijsebaan	602
17:10	17:02	16:54	55,7		135,6		Wolfshaegen	Nijvelsebaan	603
17:11	17:02	16:54	55,5		135,8		Beekstraat	Ridderstraat stationplaats	604
17:11	17:02	16:54	55,2		136,1		Beekstraat	Schaveystraat	605
17:12	17:03	16:55	54,8		136,5		Dorpstraat, N253	Dorpstraat	606
17:12	17:03	16:55	54,7		136,6		Dorpstraat, N253		607
17:12	17:03	16:55	54,5		136,8		Kapelbergstraat, N253		608
17:13	17:04	16:56	54,2		137,1		Langerodestraat, N253		609
17:15	17:06	16:58	52,6	Bertem	138,7		Nijvelsebaan, N253		610
17:18	17:09	17:00	50,6	Leuven	140,7		Sint-Jansbergseweg, N253		611
17:19	17:09	17:01	50,0		141,3		Brug / Pont - E40		612
17:20	17:10	17:02	49,3		142,0		Middenberm / Central Island		613
17:20	17:11	17:03	48,7		142,6		Sint-Jansbergseweg, N253	Koning Boudewijnlaan, N264	614
17:22	17:13	17:04	47,4		143,9		Tervuursesteenweg, N3		615
17:24	17:14	17:06	46,5		144,8		Tervuursevest	Tegen richting in	616
17:24	17:15	17:06	46,0		145,3		Tervuursevest		617
17:24	17:15	17:06	45,9		145,4		Kapuccijnenvoer		618
17:24	17:15	17:06	45,9		145,4		Middenberm / Central island		619
17:25	17:16	17:07	45,2		146,1		Minderbroedersstraat		620
17:26	17:17	17:08	44,7		146,6		Parijsstraat		621
17:26	17:17	17:08	44,6		146,7		Pater Damiaanplein		622
17:26	17:17	17:08	44,6		146,7		Ramberg		623
17:26	17:17	17:08	44,6		146,7		Sint-Antoniusberg		624
17:26	17:17	17:08	44,6	Côte - Beklimming	146,7		Sint-Antoniusberg - AVG. 4,7% - 200m		625
17:27	17:17	17:08	44,4		146,9		Naamsestraat		626
17:27	17:17	17:09	44,2		147,1		Parkstraat		627
17:27	17:17	17:09	44,2		147,1		Middenberm / Central island		628
17:27	17:18	17:09	43,8		147,5		Andreas Vesaliusstraat		629
17:28	17:19	17:10	43,3		148,0		Maria Theresiastraat		630
17:28	17:19	17:10	43,2		148,1		Blijde Inkomststraat		631
17:29	17:19	17:10	43,0		148,3		Herbert Hooverplein		632
17:29	17:19	17:10	42,9		148,4		Ladeuzeplein		633
17:29	17:19	17:10	42,8		148,5		Koning Leopold I-straat		634
17:29	17:19	17:11	42,6		148,7		Justus Lipsiusstraat		635
17:30	17:20	17:11	42,3		149,0		Maria Theresiastraat		636
17:30	17:20	17:11	42,1		149,2		Tiensevest		637
17:30	17:20	17:11	42,1		149,2		Martelarenplein		638
17:30	17:20	17:11	42,0		149,3		Bondgenotenlaan		639
17:31	17:21	17:12	41,3		150,0		4e passage finish		640
17:31	17:21	17:12	41,2		150,1		Bondgenotenlaan		641
17:31	17:22	17:13	41,1		150,2		Rector De Somerplein		642
17:31	17:22	17:13	41,0		150,3		Margarethaplein		643
17:32	17:22	17:13	40,9		150,4		Mathieu de Layensplein		644

Km/u	Km/u	Km/u		locality	+	icon	Streetname	cross street	nr.
42	44	46	-						
17:32	17:22	17:13	40,9		150,4		Dirk Boutslaan		645
17:32	17:22	17:13	40,5		150,8		Brouwersstraat		646
17:32	17:23	17:14	40,3		151,0		Petermannenstraat		647
17:33	17:23	17:14	40,2		151,1		Ridderstraat		648
17:33	17:23	17:14	39,9		151,4		Mechelsestraat		649
17:33	17:24	17:15	39,6	Côte - Beklimming	151,7		Keizersberg - AVG 5,6% - 300m		650
17:33	17:24	17:15	39,6		151,7		Mechelsestraat		651
17:34	17:24	17:15	39,3		152,0		Albert Woutersstraat		652
17:34	17:24	17:15	39,2		152,1		Albert Woutersstraat		653
17:35	17:25	17:16	38,8		152,5		Versmalling / Narrowing		654
17:35	17:25	17:16	38,7		152,6		Afdaling / Descent		655
17:35	17:25	17:16	38,4		152,9		Albert Woutersstraat		656
17:35	17:25	17:16	38,3		153,0		Pastoor Legrandstraat		657
17:35	17:25	17:16	38,2		153,1		Versmalling / Narrowing		658
17:36	17:26	17:17	38,0		153,3		Kolonel Begaultlaan		659
17:36	17:26	17:17	37,5		153,8		Processiestraat		660
17:37	17:27	17:18	37,2		154,1		Processiestraat		661
17:37	17:27	17:18	36,9		154,4		Leopold Decouxlaan		662
17:37	17:27	17:18	36,9	Côte - Beklimming	154,4		Leopold Decouxlaan - AVG 3,4% - 1100m		663
17:39	17:29	17:20	35,7		155,6		Kareelveld		664
17:39	17:29	17:20	35,5		155,8		Middenberm / Central island		665
17:39	17:29	17:20	35,5		155,8		Nieuwe Mechelsesteen, N26 - Tegen richting in!		666
17:40	17:29	17:20	35,3		156,0		Nieuwe Mechelsesteen, N26 - van rijrichting veranderen		667
17:40	17:29	17:20	35,3		156,0		Nieuwe Mechelsesteen, N26		668
17:40	17:30	17:20	35,2		156,1		Middenberm / Central island		669
17:40	17:30	17:20	35,2		156,1		Donkerstraat		670
17:40	17:30	17:20	35,2		156,1		Middenberm / Central island		671
17:40	17:30	17:21	34,8		156,5		Wijnpersstraat		672
17:40	17:30	17:21	34,8	Côte - Beklimming	156,5		Wijnpersstraat - AVG: 8,3% - 300m		673
17:41	17:31	17:21	34,4		156,9		Mechelsevest		674
17:41	17:31	17:21	34,4	Litterzone	156,9		Litterzone 1		675
17:41	17:31	17:22	34,1		157,2		Den Boschsingel, N2		676
17:42	17:32	17:23	33,4		157,9		Rennes-Singel, R23		677
17:43	17:33	17:24	32,6		158,7		Tervuursevest		678
17:43	17:33	17:24	32,6		158,7		Tervuursevest		679
17:44	17:34	17:24	32,1		159,2		Tervuursevest		680
17:44	17:34	17:24	32,0		159,3		Kapucijnenvoer		681
17:44	17:34	17:24	32,0		159,3		Middenberm / Central island		682
17:45	17:35	17:25	31,3		160,0		Minderbroedersstraat		683
17:46	17:36	17:26	30,8		160,5		Parijsstraat		684
17:46	17:36	17:26	30,7		160,6		Pater Damiaanplein		685
17:46	17:36	17:26	30,7		160,6		Ramberg		686
17:46	17:36	17:26	30,7		160,6		Sint-Antoniussberg		687
17:46	17:36	17:26	30,7	Côte - Beklimming	160,6		Sint-Antoniussberg - AVG. 4,7% - 200m		688
17:46	17:36	17:26	30,5		160,8		Naamsestraat		689
17:47	17:36	17:27	30,3		161,0		Parkstraat		690
17:47	17:36	17:27	30,3		161,0		Middenberm / Central island		691
17:47	17:37	17:27	29,9		161,4		Andreas Vesaliusstraat		692
17:48	17:37	17:28	29,4		161,9		Maria Theresiastraat		693
17:48	17:38	17:28	29,3		162,0		Blijde Inkomststraat		694
17:48	17:38	17:28	29,1		162,2		Herbert Hooverplein		695
17:49	17:38	17:28	29,0		162,3		Ladeuzeplein		696
17:49	17:38	17:29	28,9		162,4		Koning Leopold I-straat		697
17:49	17:38	17:29	28,7		162,6		Justus Lipsiusstraat		698

Km/u	Km/u	Km/u		locality	+	icon	Streetname	cross street	nr.
42	44	46	-						
17:49	17:39	17:29	28,4		162,9		Maria Theresiastraat		699
17:50	17:39	17:29	28,2		163,1		Tiensevest		700
17:50	17:39	17:29	28,2		163,1		Martelarenplein		701
17:50	17:39	17:30	28,1		163,2		Bondgenotenlaan		702
17:51	17:40	17:30	27,5		163,8		5e passage finish		703
17:51	17:40	17:30	27,4		163,9		Bondgenotenlaan		704
17:51	17:40	17:31	27,3		164,0		Rector De Somerplein		705
17:51	17:40	17:31	27,2		164,1		Margarethaplein		706
17:51	17:41	17:31	27,1		164,2		Mathieu de Layensplein		707
17:51	17:41	17:31	27,1		164,2		Dirk Boutslaan		708
17:52	17:41	17:31	26,7		164,6		Brouwersstraat		709
17:52	17:41	17:32	26,5		164,8		Petermannenstraat		710
17:52	17:42	17:32	26,4		164,9		Ridderstraat		711
17:53	17:42	17:32	26,1		165,2		Mechelsestraat		712
17:53	17:42	17:33	25,8	Côte - Beklimming	165,5		Keizersberg - AVG 5,6% - 300m		713
17:53	17:42	17:33	25,8		165,5		Mechelsestraat		714
17:54	17:43	17:33	25,5		165,8		Albert Woutersstraat		715
17:54	17:43	17:33	25,4		165,9		Albert Woutersstraat		716
17:54	17:43	17:34	25,0		166,3		Versmalling / Narrowing		717
17:54	17:44	17:34	24,9		166,4		Afdaling / Descent		718
17:55	17:44	17:34	24,6		166,7		Albert Woutersstraat		719
17:55	17:44	17:34	24,5		166,8		Pastoor Legrandstraat		720
17:55	17:44	17:34	24,4		166,9		Versmalling / Narrowing		721
17:55	17:45	17:35	24,2		167,1		Kolonel Begaultlaan		722
17:56	17:45	17:35	23,7		167,6		Processiestraat		723
17:57	17:46	17:36	23,4		167,9		Processiestraat		724
17:57	17:46	17:36	23,1		168,2		Leopold Decouxlaan		725
17:57	17:46	17:36	23,1	Côte - Beklimming	168,2		Leopold Decouxlaan - AVG 3,4% - 1100m		726
17:59	17:48	17:38	21,9		169,4		Kareelveld		727
17:59	17:48	17:38	21,7		169,6		Middenberm / Central island		728
17:59	17:48	17:38	21,7		169,6		Nieuwe Mechelsesteen, N26 - Tegen richting in!		729
17:59	17:48	17:38	21,5		169,8		Nieuwe Mechelsesteen, N26 - van rijrichting veranderen		730
17:59	17:48	17:38	21,5		169,8		Nieuwe Mechelsesteen, N26		731
17:59	17:48	17:38	21,4		169,9		Middenberm / Central island		732
17:59	17:48	17:38	21,4		169,9		Donkerstraat		733
17:59	17:48	17:38	21,4		169,9		Middenberm / Central island		734
18:00	17:49	17:39	21,0		170,3		Wijnpersstraat		735
18:00	17:49	17:39	21,0	Côte - Beklimming	170,3		Wijnpersstraat - AVG: 8,3% - 300m		736
18:01	17:49	17:39	20,6		170,7		Mechelsevest		737
18:01	17:49	17:39	20,6	Litterzone	170,7		Litterzone 1		738
18:01	17:50	17:40	20,3		171,0		Den Boschsingel, N2		739
18:02	17:51	17:41	19,6		171,7		Rennes-Singel, R23		740
18:03	17:52	17:42	18,8		172,5		Tervuursevest		741
18:03	17:52	17:42	18,8		172,5		Tervuursevest		742
18:04	17:53	17:42	18,3		173,0		Tervuursevest		743
18:04	17:53	17:42	18,2		173,1		Kapucijnenvoer		744
18:04	17:53	17:42	18,2		173,1		Middenberm / Central island		745
18:05	17:54	17:43	17,5		173,8		Minderbroedersstraat		746
18:06	17:54	17:44	17,0		174,3		Parijsstraat		747
18:06	17:55	17:44	16,9		174,4		Pater Damiaanplein		748
18:06	17:55	17:44	16,9		174,4		Ramberg		749
18:06	17:55	17:44	16,9		174,4		Sint-Antoniusberg		750
18:06	17:55	17:44	16,9	Côte - Beklimming	174,4		Sint-Antoniusberg - AVG. 4,7% - 200m		751
18:06	17:55	17:44	16,7		174,6		Naamsestraat		752

Km/u	Km/u	Km/u		locality	+	icon	Streetname	cross street	nr.
42	44	46	-						
18:06	17:55	17:45	16,5		174,8		Parkstraat		753
18:06	17:55	17:45	16,5		174,8		Middenberm / Central island		754
18:07	17:56	17:45	16,1		175,2		Andreas Vesaliusstraat		755
18:08	17:56	17:46	15,6		175,7		Maria Theresiastraat		756
18:08	17:56	17:46	15,5		175,8		Blijde Inkomststraat		757
18:08	17:57	17:46	15,3		176,0		Herbert Hooverplein		758
18:08	17:57	17:46	15,2		176,1		Ladeuzeplein		759
18:08	17:57	17:47	15,1		176,2		Koning Leopold I-straat		760
18:09	17:57	17:47	14,9		176,4		Justus Lipsiusstraat		761
18:09	17:58	17:47	14,6		176,7		Maria Theresiastraat		762
18:09	17:58	17:47	14,4		176,9		Tiensevest		763
18:09	17:58	17:47	14,4		176,9		Martelarenplein		764
18:10	17:58	17:48	14,3		177,0		Bondgenotenlaan		765
18:10	17:59	17:48	13,7		177,6		5e passage finish		766
18:11	17:59	17:48	13,6		177,7		Bondgenotenlaan		767
18:11	17:59	17:49	13,5		177,8		Rector De Somerplein		768
18:11	17:59	17:49	13,4		177,9		Margarethaplein		769
18:11	17:59	17:49	13,3		178,0		Mathieu de Layensplein		770
18:11	17:59	17:49	13,3		178,0		Dirk Boutslaan		771
18:12	18:00	17:49	12,9		178,4		Brouwersstraat		772
18:12	18:00	17:50	12,7		178,6		Petermannenstraat		773
18:12	18:00	17:50	12,6		178,7		Ridderstraat		774
18:12	18:01	17:50	12,3		179,0		Mechelsestraat		775
18:13	18:01	17:51	12,0	Côte - Beklimming	179,3		Keizersberg - AVG 5,6% - 300m		776
18:13	18:01	17:51	12,0		179,3		Mechelsestraat		777
18:13	18:02	17:51	11,7		179,6		Albert Woutersstraat		778
18:13	18:02	17:51	11,6		179,7		Albert Woutersstraat		779
18:14	18:02	17:52	11,2		180,1		Versmalling / Narrowing		780
18:14	18:02	17:52	11,1		180,2		Afdaling / Descent		781
18:15	18:03	17:52	10,8		180,5		Albert Woutersstraat		782
18:15	18:03	17:52	10,7		180,6		Pastoor Legrandstraat		783
18:15	18:03	17:52	10,6		180,7		Versmalling / Narrowing		784
18:15	18:03	17:53	10,4		180,9		Kolonel Begaultlaan		785
18:16	18:04	17:53	9,9		181,4		Processiestraat		786
18:16	18:04	17:54	9,6		181,7		Processiestraat		787
18:17	18:05	17:54	9,3		182,0		Leopold Decouxlaan		788
18:17	18:05	17:54	9,3	Côte - Beklimming	182,0		Leopold Decouxlaan - AVG 3,4% - 1100m		789
18:18	18:07	17:56	8,1		183,2		Kareelveld		790
18:19	18:07	17:56	7,9		183,4		Middenberm / Central island		791
18:19	18:07	17:56	7,9		183,4		Nieuwe Mechelsesteen, N26 - Tegen richting in!		792
18:19	18:07	17:56	7,7		183,6		Nieuwe Mechelsesteen, N26 - van rijrichting veranderen		793
18:19	18:07	17:56	7,7		183,6		Nieuwe Mechelsesteen, N26		794
18:19	18:07	17:56	7,6		183,7		Middenberm / Central island		795
18:19	18:07	17:56	7,6		183,7		Donkerstraat		796
18:19	18:07	17:56	7,6		183,7		Middenberm / Central island		797
18:20	18:08	17:57	7,2		184,1		Wijnpersstraat		798
18:20	18:08	17:57	7,2	Côte - Beklimming	184,1		Wijnpersstraat - AVG: 8,3% - 300m		799
18:20	18:08	17:57	6,8		184,5		Mechelsevest		800
18:20	18:08	17:57	6,8	Litterzone	184,5		Litterzone 1		801
18:21	18:09	17:58	6,5		184,8		Den Boschsingel, N2		802
18:22	18:10	17:59	5,8		185,5		Rennes-Singel, R23		803
18:23	18:11	18:00	5,0		186,3		Tervuursevest		804
18:23	18:11	18:00	5,0		186,3		Tervuursevest		805
18:24	18:11	18:00	4,5		186,8		Tervuursevest		806

Km/u	Km/u	Km/u		locality	+	icon	Streetname	cross street	nr.
42	44	46	-						
18:24	18:12	18:00	4,4		186,9		Kapucijnenvoer		807
18:24	18:12	18:00	4,4		186,9		Middenberm / Central island		808
18:25	18:13	18:01	3,7		187,6		Minderbroedersstraat		809
18:25	18:13	18:02	3,2		188,1		Parijsstraat		810
18:26	18:13	18:02	3,1		188,2		Pater Damiaanplein		811
18:26	18:13	18:02	3,1		188,2		Ramberg		812
18:26	18:13	18:02	3,1		188,2		Sint-Antoniusberg		813
18:26	18:13	18:02	3,1	Côte - Beklimming	188,2		Sint-Antoniusberg - AVG. 4,7% - 200m		814
18:26	18:14	18:02	2,9		188,4		Naamsestraat		815
18:26	18:14	18:03	2,7		188,6		Parkstraat		816
18:26	18:14	18:03	2,7		188,6		Middenberm / Central island		817
18:27	18:14	18:03	2,3		189,0		Andreas Vesaliusstraat		818
18:27	18:15	18:04	1,8		189,5		Maria Theresiastraat		819
18:28	18:15	18:04	1,7		189,6		Blijde Inkomststraat		820
18:28	18:16	18:04	1,5		189,8		Herbert Hooverplein		821
18:28	18:16	18:04	1,4		189,9		Ladeuzeplein		822
18:28	18:16	18:05	1,3		190,0		Koning Leopold I-straat		823
18:28	18:16	18:05	1,1		190,2		Justus Lipsiusstraat		824
18:29	18:16	18:05	0,8		190,5		Maria Theresiastraat		825
18:29	18:17	18:05	0,6		190,7		Tiensevest		826
18:29	18:17	18:05	0,6		190,7		Martelarenplein		827
18:29	18:17	18:06	0,5		190,8		Bondgenotenlaan		828
18:30	18:18	18:06	0,0		191,3		Finish		829