

Version:	7/07/2024
Event date	15.08.2024
Start	13:50
Neutral speed	30



























# Tour of Leuven


























Memorial Jef Scherens



Km/u	Km/u	Km/u		locality	+	icon	Streetname	cross street	nr.
42	44	46	-						
13:50	13:50	13:50	3,6		0,0		Start - Ladeuzeplein		1
13:50	13:50	13:50	3,5	Leuven	0,1		Leopold Vanderkelenstraat	Ladeuzeplein	2
13:50	13:50	13:50	3,4		0,2		Bondgenotenlaan		3
13:50	13:50	13:50	3,3		0,3		Rector De Somerplein	Bondgenotenlaan	4
13:50	13:50	13:50	3,3		0,3		Margarethaplein	Diestsestraat	5
13:50	13:50	13:50	3,2		0,4		Mathieu de Layensplein		6
13:50	13:50	13:50	3,2		0,4		Dirk Boutslaan	Mathieu de Layensplein	7
13:51	13:51	13:51	3,1		0,5		Dirk Boutslaan	Pensstraat	8
13:51	13:51	13:51	3,0		0,6		Dirk Boutslaan	Franz Tielemanslaan	9
13:51	13:51	13:51	3,0		0,6		Dirk Boutslaan	Amerikalaan   Wandelingstraat	10
13:51	13:51	13:51	2,8		0,8		Dirk Boutslaan	Lei	11
13:51	13:51	13:51	2,7		0,9		Brouwersstraat	Halvestraat	12
13:52	13:52	13:52	2,6		1,0		Brouwersstraat	Pieter Coutereelstraat	13
13:52	13:52	13:52	2,5		1,1		Petermannenstraat	Tessenstraat   Fonteinstraat	14
13:52	13:52	13:52	2,4		1,2		Ridderstraat	Ridderstraat   Donkerstraat	15
13:52	13:52	13:52	2,3		1,3		Ridderstraat	Wijnpersstraat	16
13:52	13:52	13:52	2,2		1,4		Ridderstraat	Penitentienstraat	17
13:53	13:53	13:53	1,9		1,7		Mechelsestraat	Burchtstraat	18
13:53	13:53	13:53	1,9	Côte - Beklimming	1,7		Keizersberg - AVG 5,6% - 300m		19
13:54	13:54	13:54	1,6		2,0		Mechelsestraat		20
13:54	13:54	13:54	1,6		2,0		Albert Woutersstraat	Mechelsestraat	21
13:54	13:54	13:54	1,5		2,1		Albert Woutersstraat	Pompstraat	22

Km/u	Km/u	Km/u		locality	+	icon	Streetname	cross street	nr.
42	44	46	-						
13:54	13:54	13:54	1,4		2,2		Albert Woutersstraat	Stadsvest	23
13:54	13:54	13:54	1,3		2,3		Albert Woutersstraat	Kleine Huizenstraat	24
13:55	13:55	13:55	1,1		2,5		Albert Woutersstraat	Kappellelaan	25
13:55	13:55	13:55	1,1		2,5		Albert Woutersstraat	Panoramalaan	26
13:55	13:55	13:55	1,0		2,6		Versmalling / Narrowing		27
13:55	13:55	13:55	0,9		2,7		Afdaling / Descent		28
13:55	13:55	13:55	0,7		2,9		Albert Woutersstraat	René Verbeeckstraat	29
13:56	13:56	13:56	0,6		3,0		Albert Woutersstraat	Hoge-Berglaan	30
13:56	13:56	13:56	0,5		3,1		Pastoor Legrandstraat	Hagelandstraat	31
13:56	13:56	13:56	0,4		3,2		Versmalling / Narrowing		32
13:56	13:56	13:56	0,2		3,4		Kolonel Begaultlaan	Kolonel Begaultlaan	33
13:57	13:57	13:57	0,0		3,6		End Neutralisation	Tankstation	34
13:57	13:57	13:57	192,7		0,0		Kolonel Begaultlaan	Tankstation	35
13:57	13:57	13:57	192,5	Leuven	0,2		Processiestraat	Kolonel Begaultlaan	36
13:57	13:57	13:57	192,3		0,4		Processiestraat		37
13:58	13:58	13:57	192,1		0,6		Processiestraat	Spaarzaamheidstraat   Tunnelweg	38
13:58	13:58	13:58	192,0		0,7		Leopold Decouxlaan	F. Perdieusstraat   Ft. Perdieusstraat	39
13:58	13:58	13:58	192,0	Côte - Beklimming	0,7		Leopold Decouxlaan - AVG 3,4% - 1100m		40
13:58	13:58	13:58	191,8		0,9		Leopold Decouxlaan	Hagelandstraat	41
13:58	13:58	13:58	191,6		1,1		Leopold Decouxlaan	Englebert Carleerlaan	42
13:58	13:58	13:58	191,5		1,2		Leopold Decouxlaan	Hoge Berglaan	43
13:59	13:58	13:58	191,4		1,3		Leopold Decouxlaan	Natuurvriendenlaan	44
13:59	13:58	13:58	191,4		1,3		Leopold Decouxlaan	Kappellelaan	45
13:59	13:59	13:59	191,3		1,4		Leopold Decouxlaan	valleistraat	46
13:59	13:59	13:59	191,3		1,4		Leopold Decouxlaan	valleistraat	47

Km/u	Km/u	Km/u		locality	+	icon	Streetname	cross street	nr.
42	44	46	-						
13:59	13:59	13:59	191,2		1,5		Leopold Decouxlaan	Achtienaprillaan	48
13:59	13:59	13:59	191,1		1,6		Leopold Decouxlaan	Vergezichtenlaan	49
13:59	13:59	13:59	191,0		1,7		Leopold Decouxlaan	Roeselbergdal	50
13:59	13:59	13:59	190,9		1,8		Leopold Decouxlaan	Tuinstraat	51
13:59	13:59	13:59	190,9		1,8		Leopold Decouxlaan	Pompstraat	52
13:59	13:59	13:59	190,8		1,9		Kareelveld	Mechelsesteenweg	53
14:00	14:00	13:59	190,6		2,1		Middenberm / Central island		54
14:00	14:00	13:59	190,6		2,1		Nieuwe Mechelsesteen, N26 - Tegen richting in!	Nieuwe Mechelsesteen	55
14:00	14:00	14:00	190,5		2,2		Nieuwe Mechelsesteen, N26	Oude Rondelaan	56
14:00	14:00	14:00	190,4		2,3		Nieuwe Mechelsesteen, N26 - van rijrichting veranderen	Over Den Boschsingel	57
14:00	14:00	14:00	190,4		2,3		Nieuwe Mechelsesteen, N26	Uitrit singel	58
14:00	14:00	14:00	190,3		2,4		Middenberm / Central island		59
14:00	14:00	14:00	190,3		2,4		Donkerstraat		60
14:00	14:00	14:00	190,3		2,4		Middenberm / Central island		61
14:00	14:00	14:00	190,2		2,5		Donkerstraat	s-Hertogenwijngaard	62
14:01	14:01	14:00	189,9		2,8		Wijnpersstraat	Donkerstraat	63
14:01	14:01	14:00	189,9	Côte - Beklimming	2,8		Wijnpersstraat - AVG: 8,3% - 300m		64
14:01	14:01	14:00	189,8		2,9		Wijnpersstraat	Ierse Predikherenstraat	65
14:01	14:01	14:01	189,7		3,0		Wijnpersstraat	Hogestraat	66
14:01	14:01	14:01	189,5		3,2		Mechelsevest	Wijnpersstraat	67
14:01	14:01	14:01	189,5	Litterzone	3,2		Litterzone 1		68
14:02	14:01	14:01	189,2		3,5		Den Boschsingel, N2		69
14:02	14:02	14:02	188,7		4,0		Den Boschsingel, N2	In en uitrit singel	70
14:03	14:02	14:02	188,5		4,2		Rennes-Singel, R23		71
14:04	14:03	14:03	187,8		4,9		Rennes-Singel, R23	Groefstraat 2x	72

Km/u	Km/u	Km/u		locality	+	icon	Streetname	cross street	nr.
42	44	46	-						
14:04	14:04	14:03	187,7		5,0		Tervuursevest	Tervuursesteenweg	73
14:04	14:04	14:03	187,7		5,0		Tervuursevest	Bankstraat	74
14:04	14:04	14:04	187,3		5,4		Tervuursevest	Kartuizersstraat	75
14:05	14:04	14:04	187,2		5,5		Tervuursevest	Heilige Geeststraat	76
14:05	14:04	14:04	187,2		5,5		Tervuursevest	Tervuursevest	77
14:05	14:04	14:04	187,1		5,6		Kapucijnenvoer	Voerviaduct	78
14:05	14:04	14:04	187,1		5,6		Middenberm / Central island		79
14:05	14:04	14:04	187,0		5,7		Kapucijnenvoer	Ten Hovelaan	80
14:05	14:05	14:04	186,9		5,8		Kapucijnenvoer	Adolphe Bastinstraat	81
14:05	14:05	14:04	186,9		5,8		Kapucijnenvoer	Slachthuislaan   P.Pouletlaan	82
14:05	14:05	14:04	186,8		5,9		Kapucijnenvoer	Arthur de Greefstraat	83
14:05	14:05	14:05	186,7		6,0		Kapucijnenvoer	Bankstraat   Janseniusstraat	84
14:05	14:05	14:05	186,6		6,1		Kapucijnenvoer	Grasmushof	85
14:06	14:05	14:05	186,4		6,3		Minderbroedersstraat	Kapucijnenvoer	86
14:06	14:06	14:05	186,2		6,5		Minderbroedersstraat	Refugehof	87
14:06	14:06	14:05	186,2		6,5		Minderbroedersstraat	O.L. Vrouwstraat	88
14:06	14:06	14:05	186,0		6,7		Minderbroedersstraat	Waaistraat	89
14:06	14:06	14:06	185,9		6,8		Parijsstraat		90
14:07	14:06	14:06	185,8		6,9		Schapenstraat	Pater Damiaanplein/Ramberg	91
14:07	14:06	14:06	185,7		7,0		Schapenstraat	Redingenstraat	92
14:07	14:07	14:06	185,3		7,4		Karmelietenberg	Zwartzustersstraat	93
14:07	14:07	14:06	185,3	Côte - Beklimming	7,4		Karmelietenberg - AVG. 5,8% - 100m		94
14:07	14:07	14:06	185,2		7,5		Naamsestraat	Naamsestraat	95
14:08	14:07	14:07	185,1		7,6		Parkstraat	Naamsestraat	96
14:08	14:07	14:07	185,1		7,6		Middenberm / Central island		97

Km/u	Km/u	Km/u		locality	+	icon	Streetname	cross street	nr.
42	44	46	-						
14:08	14:07	14:07	185,0		7,7	↑	Parkstraat	Vlamingenstraat	98
14:08	14:07	14:07	184,9		7,8	↑	Parkstraat	Prelatenstraat	99
14:08	14:07	14:07	184,8		7,9	↑	Parkstraat	Van Het Sestichstraat	100
14:08	14:08	14:07	184,7		8,0	↶	Andreas Vesaliusstraat	C. Meunierstraat Parkstraat	101
14:08	14:08	14:07	184,5		8,2	↑	Andreas Vesaliusstraat	Frederik Lintsstraat	102
14:09	14:08	14:08	184,3		8,4	↑	Andreas Vesaliusstraat	Dekenstraat	103
14:09	14:08	14:08	184,2		8,5	↑	Maria Theresiastraat	Tiensestraat	104
14:09	14:08	14:08	184,1		8,6	↶	Blijde Inkomststraat	M. Theresiastraat Blijde Inkomststraat	105
14:09	14:09	14:08	183,9		8,8	↑	Blijde Inkomststraat	Ravenstraat	106
14:09	14:09	14:08	183,9		8,8	↑	Herbert Hooverplein	Herbert Hooverplein	107
14:09	14:09	14:08	183,8		8,9	↷	Ladeuzeplein	Herbert Hooverplein	108
14:10	14:09	14:08	183,7		9,0	↑	Koning Leopold I-straat	Ladeuzeplein Arendstraat	109
14:10	14:09	14:08	183,7		9,0	↑	Koning Leopold I-straat	Bogaardenstraat	110
14:10	14:09	14:09	183,5		9,2	↷	Justus Lipsiusstraat	Justus Lipsiusstraat	111
14:10	14:09	14:09	183,4		9,3	↑	Justus Lipsiusstraat	Willemstraat	112
14:10	14:09	14:09	183,4		9,3	↑	Justus Lipsiusstraat	Ravenstraat	113
14:10	14:10	14:09	183,2		9,5	↶	Maria Theresiastraat	Justus Lipsiusstraat	114
14:11	14:10	14:09	183,0		9,7	↶	Tiensevest	Tiensevest	115
14:11	14:10	14:09	183,0		9,7	↑	Tiensevest	Martelarenplein	116
14:11	14:10	14:09	183,0		9,7	↶	Martelarenplein	Tiensevest	117
14:11	14:10	14:09	182,9		9,8	↑	Bondgenotenlaan	Martelarenplein	118
14:11	14:10	14:10	182,6		10,1	↑	Bondgenotenlaan	J. LipsiusstraLaot uis Melsensstraat	119
14:11	14:11	14:10	182,4		10,3	↑	Bondgenotenlaan	J. Stasstraa.Jt. Van Benedenstraat	120
14:12	14:11	14:10	182,3		10,4	↑	Bondgenotenlaan	Vital de Costerstraat	121
14:12	14:11	14:10	182,2		10,5	⊘	1e Passage finish (13,8km)	thv Schouwburg	122




















Km/u	Km/u	Km/u		locality	+	icon	Streetname	cross street	nr.
42	44	46	-						
14:12	14:11	14:11	182,1		10,6		Bondgenotenlaan	Leopold Vanderkelenstraat	123
14:12	14:11	14:11	182,0		10,7		Rector De Somerplein		124
14:12	14:11	14:11	181,9		10,8		Margarethaplein		125
14:12	14:12	14:11	181,8		10,9		Mathieu de Layensplein		126
14:12	14:12	14:11	181,8		10,9		Dirk Boutslaan		127
14:13	14:12	14:11	181,4		11,3		Brouwersstraat		128
14:13	14:12	14:12	181,2		11,5		Petermannenstraat		129
14:13	14:13	14:12	181,1		11,6		Ridderstraat		130
14:14	14:13	14:12	180,8		11,9		Mechelsestraat		131
14:14	14:13	14:13	180,5	Côte - Beklimming	12,2		Keizersberg - AVG 5,6% - 300m		132
14:14	14:13	14:13	180,5		12,2		Mechelsestraat		133
14:15	14:14	14:13	180,2		12,5		Albert Woutersstraat		134
14:15	14:14	14:13	180,1		12,6		Albert Woutersstraat		135
14:15	14:14	14:14	179,7		13,0		Versmalling / Narrowing		136
14:15	14:15	14:14	179,6		13,1		Afdaling / Descent		137
14:16	14:15	14:14	179,3		13,4		Albert Woutersstraat		138
14:16	14:15	14:14	179,3		13,4		Way out 1 wedstrijd 1,9 km r.d / mobs 0,2 km l.a		139
14:16	14:15	14:14	179,2		13,5		Pastoor Legrandstraat		140
14:16	14:15	14:14	179,1		13,6		Versmalling / Narrowing		141
14:16	14:16	14:15	178,9		13,8		Kolonel Begaultlaan		142
14:17	14:16	14:15	178,4	Leuven	14,3		Processiestraat		143
14:18	14:17	14:16	178,1		14,6		Processiestraat		144
14:18	14:17	14:16	177,8		14,9		Leopold Decouxlaan		145
14:18	14:17	14:16	177,8	Côte - Beklimming	14,9		Leopold Decouxlaan - AVG 3,4% - 1100m		146
14:18	14:17	14:16	177,3		15,4		Way in 1 Hoge berglaan - Leopold Decouxlaan		147

Km/u	Km/u	Km/u		locality	+	icon	Streetname	cross street	nr.
42	44	46	-						
14:20	14:19	14:18	176,6		16,1		Kareelveld		148
14:20	14:19	14:18	176,4		16,3		Middenberm / Central island		149
14:20	14:19	14:18	176,4		16,3		Nieuwe Mechelsesteen, N26 - Tegen richting in!		150
14:20	14:19	14:18	176,2		16,5		Nieuwe Mechelsesteen, N26 - van rijrichting veranderen		151
14:20	14:19	14:18	176,2		16,5		Nieuwe Mechelsesteen, N26		152
14:20	14:19	14:18	176,1		16,6		Middenberm / Central island		153
14:20	14:19	14:18	176,1		16,6		Donkerstraat		154
14:20	14:19	14:18	176,1		16,6		Middenberm / Central island		155
14:21	14:20	14:19	175,7		17,0		Wijnpersstraat		156
14:21	14:20	14:19	175,7	Côte - Beklimming	17,0		Wijnpersstraat - AVG: 8,3% - 300m		157
14:22	14:20	14:19	175,3		17,4		Mechelsevest		158
14:22	14:20	14:19	175,3	Litterzone	17,4		Litterzone 1		159
14:22	14:21	14:20	175,0		17,7		Den Boschsingel, N2		160
14:23	14:22	14:21	174,3		18,4		Rennes-Singel, R23		161
14:24	14:23	14:22	173,5		19,2		Tervuursevest		162
14:24	14:23	14:22	173,5		19,2		Tervuursevest		163
14:25	14:24	14:22	173,0		19,7		Tervuursevest		164
14:25	14:24	14:23	172,9		19,8		Kapucijnenvoer		165
14:25	14:24	14:23	172,9		19,8		Middenberm / Central island		166
14:26	14:25	14:23	172,2		20,5		Minderbroedersstraat		167
14:27	14:25	14:24	171,7		21,0		Parijsstraat		168
14:27	14:25	14:24	171,6		21,1		Schapestraat		169
14:28	14:26	14:25	171,1		21,6		Karmelietenberg		170
14:28	14:26	14:25	171,1	Côte - Beklimming	21,6		Karmelietenberg - AVG. 5,8% - 100m		171
14:28	14:26	14:25	171,0		21,7		Naamsestraat		172


























Km/u	Km/u	Km/u		locality	+	icon	Streetname	cross street	nr.
42	44	46	-						
14:28	14:26	14:25	170,9		21,8		Parkstraat		173
14:28	14:26	14:25	170,9		21,8		Middenberm / Central island		174
14:28	14:27	14:26	170,5		22,2		Andreas Vesaliusstraat		175
14:29	14:28	14:26	170,0		22,7		Maria Theresiastraat		176
14:29	14:28	14:26	169,9		22,8		Blijde Inkomststraat		177
14:30	14:28	14:27	169,7		23,0		Herbert Hooverplein		178
14:30	14:28	14:27	169,6		23,1		Ladeuzeplein		179
14:30	14:28	14:27	169,5		23,2		Koning Leopold I-straat		180
14:30	14:29	14:27	169,3		23,4		Justus Lipsiusstraat		181
14:31	14:29	14:28	169,0		23,7		Maria Theresiastraat		182
14:31	14:29	14:28	168,8		23,9		Tiensevest		183
14:31	14:29	14:28	168,8		23,9		Martelarenplein		184
14:31	14:29	14:28	168,7		24,0		Bondgenotenlaan		185
14:32	14:30	14:29	168,1		24,6		2e Passage finish (13,8km)		186
14:32	14:30	14:29	168,0		24,7		Bondgenotenlaan		187
14:32	14:31	14:29	167,9		24,8		Rector De Somerplein		188
14:32	14:31	14:29	167,8		24,9		Margarethaplein		189
14:32	14:31	14:29	167,7		25,0		Mathieu de Layensplein		190
14:32	14:31	14:29	167,7		25,0		Dirk Boutslaan		191
14:33	14:31	14:30	167,3		25,4		Brouwersstraat		192
14:33	14:32	14:30	167,1		25,6		Petermannenstraat		193
14:33	14:32	14:30	167,0		25,7		Ridderstraat		194
14:34	14:32	14:31	166,7		26,0		Mechelsestraat		195
14:34	14:33	14:31	166,4	Côte - Beklimming	26,3		Keizersberg - AVG 5,6% - 300m		196
14:34	14:33	14:31	166,4		26,3		Mechelsestraat		197



























Km/u	Km/u	Km/u		locality	+	icon	Streetname	cross street	nr.
42	44	46	-						
14:35	14:33	14:31	166,1		26,6		Albert Woutersstraat		198
14:35	14:33	14:32	166,0		26,7		Albert Woutersstraat		199
14:35	14:34	14:32	165,6		27,1		Versmalling / Narrowing		200
14:36	14:34	14:32	165,5		27,2		Afdaling / Descent		201
14:36	14:34	14:33	165,2		27,5		Albert Woutersstraat		202
14:36	14:34	14:33	165,2		27,5		way out 2 wedstrijd 1,9 km r.d / mobs 0,2 km l.a		202
14:36	14:34	14:33	165,1		27,6		Pastoor Legrandstraat		204
14:36	14:34	14:33	165,0		27,7		Versmalling / Narrowing		205
14:37	14:35	14:33	164,8		27,9		Kolonel Begaultlaan		206
14:37	14:35	14:34	164,3	Leuven	28,4		Processiestraat		207
14:38	14:36	14:34	164,0		28,7		Processiestraat		208
14:38	14:36	14:35	163,7		29,0		Leopold Decouxlaan		209
14:38	14:36	14:35	163,7	Côte - Beklimming	29,0		Leopold Decouxlaan - AVG 3,4% - 1100m		210
14:38	14:36	14:35	163,2		29,5		way in 2 Hoge berglaan - Leopold Decouxlaan		211
14:40	14:38	14:36	162,5		30,2		Kareelveld		212
14:40	14:38	14:36	162,3		30,4		Middenberm / Central island		213
14:40	14:38	14:36	162,3		30,4		Nieuwe Mechelsesteen, N26 - Tegen richting in!		214
14:40	14:38	14:37	162,1		30,6		Nieuwe Mechelsesteen, N26 - van rijrichting veranderen		215
14:40	14:38	14:37	162,1		30,6		Nieuwe Mechelsesteen, N26		216
14:41	14:39	14:37	162,0		30,7		Middenberm / Central island		217
14:41	14:39	14:37	162,0		30,7		Donkerstraat		218
14:41	14:39	14:37	162,0		30,7		Middenberm / Central island		219
14:41	14:39	14:37	161,6		31,1		Wijnpersstraat		220
14:41	14:39	14:37	161,6	Côte - Beklimming	31,1		Wijnpersstraat - AVG: 8,3% - 300m		221
14:42	14:40	14:38	161,2		31,5		Mechelsevest		222


























Km/u	Km/u	Km/u		locality	+	icon	Streetname	cross street	nr.
42	44	46	-						
14:42	14:40	14:38	161,2	Litterzone	31,5		Litterzone 1		223
14:42	14:40	14:38	160,9		31,8		Den Boschsingel, N2		224
14:43	14:41	14:39	160,2		32,5		Rennes-Singel, R23		225
14:44	14:42	14:40	159,4		33,3		Tervuursevest		226
14:45	14:43	14:41	158,9		33,8		Tervuursevest		227
14:45	14:43	14:41	158,8		33,9		Kapucijnenvoer		228
14:45	14:43	14:41	158,8		33,9		Middenberm / Central island		229
14:46	14:44	14:42	158,1		34,6		Minderbroedersstraat		230
14:47	14:45	14:42	157,6		35,1		Parijsstraat		231
14:47	14:45	14:43	157,5		35,2		Schapenstraat		232
14:48	14:45	14:43	157,0		35,7		Karmelietenberg		233
14:48	14:45	14:43	157,0	Côte - Beklimming	35,7		Karmelietenberg - AVG. 5,8% - 100m		234
14:48	14:46	14:43	156,9		35,8		Naamsestraat		235
14:48	14:45	14:43	157,1		35,6		Parkstraat		236
14:48	14:45	14:43	157,1		35,6		Middenberm / Central island		237
14:48	14:46	14:44	156,7		36,0		Andreas Vesaliusstraat		238
14:49	14:46	14:44	156,2		36,5		Maria Theresiastraat		239
14:49	14:47	14:44	156,1		36,6		Blijde Inkomststraat		240
14:49	14:47	14:45	155,9		36,8		Herbert Hooverplein		241
14:49	14:47	14:45	155,8		36,9		Ladeuzeplein		242
14:50	14:47	14:45	155,7		37,0		Koning Leopold I-straat		243
14:50	14:47	14:45	155,5		37,2		Justus Lipsiusstraat		244
14:50	14:48	14:46	155,2		37,5		Maria Theresiastraat		245
14:51	14:48	14:46	155,0		37,7		Tiensevest		246
14:51	14:48	14:46	155,0		37,7		Martelarenplein		247

Km/u	Km/u	Km/u		locality	+	icon	Streetname	cross street	nr.
42	44	46	-						
14:51	14:48	14:46	154,9		37,8		Bondgenotenlaan		248
14:52	14:49	14:47	154,3		38,4		3e passage finish (13,8km)		249
14:52	14:49	14:47	154,1		38,6		Rector De Somerplein		250
14:52	14:49	14:47	154,0		38,7		Margarethaplein		251
14:52	14:50	14:47	153,9		38,8		Mathieu de Layensplein		252
14:52	14:50	14:47	153,9		38,8		Dirk Boutsiaan		253
14:53	14:50	14:48	153,5		39,2		Brouwersstraat		254
14:53	14:50	14:48	153,3		39,4		Petermannenstraat		255
14:53	14:51	14:48	153,2		39,5		Ridderstraat		256
14:54	14:51	14:49	152,9		39,8		Mechelsestraat		257
14:54	14:51	14:49	152,6	Côte - Beklimming	40,1		Keizersberg - AVG 5,6% - 300m		258
14:54	14:51	14:49	152,6		40,1		Mechelsestraat		259
14:54	14:52	14:49	152,3		40,4		Albert Woutersstraat		260
14:55	14:52	14:50	152,2		40,5		Albert Woutersstraat		261
14:55	14:52	14:50	151,8		40,9		Versmalling / Narrowing		262
14:55	14:53	14:50	151,7		41,0		Afdaling / Descent		263
14:56	14:53	14:51	151,4		41,3		Albert Woutersstraat		264
14:56	14:53	14:51	151,4		41,3		Way out 1 wedstrijd 1,9 km r.d / mobs 0,2 km l.a		265
14:56	14:53	14:51	151,3		41,4		Pastoor Legrandstraat		266
14:56	14:53	14:51	151,2		41,5		Versmalling / Narrowing		267
14:56	14:54	14:51	151,0		41,7		Kolonel Begaultlaan		268
14:57	14:54	14:52	150,5	Leuven	42,2		Processiestraat		269
14:57	14:55	14:52	150,2		42,5		Processiestraat		270
14:58	14:55	14:53	149,9		42,8		Leopold Decouxlaan		271
14:58	14:55	14:53	149,9	Côte - Beklimming	42,8		Leopold Decouxlaan - AVG 3,4% - 1100m		272

Km/u	Km/u	Km/u		locality	+	icon	Streetname	cross street	nr.
42	44	46	-						
14:58	14:55	14:53	149,4		43,3		way in 3 Hoge berglaan - Leopold Decouxlaan		273
15:00	14:57	14:54	148,7		44,0		Kareelveld		274
15:00	14:57	14:54	148,5		44,2		Middenberm / Central island		275
15:00	14:57	14:54	148,5		44,2		Nieuwe Mechelsesteen, N26 - Tegen richting in!		276
15:00	14:57	14:55	148,3		44,4		Nieuwe Mechelsesteen, N26 - van rijrichting veranderen		277
15:00	14:57	14:55	148,3		44,4		Nieuwe Mechelsesteen, N26		278
15:00	14:57	14:55	148,2		44,5		Middenberm / Central island		279
15:00	14:57	14:55	148,2		44,5		Donkerstraat		280
15:00	14:57	14:55	148,2		44,5		Middenberm / Central island		281
15:01	14:58	14:55	147,8		44,9		Wijnpersstraat		282
15:01	14:58	14:55	147,8	Côte - Beklimming	44,9		Wijnpersstraat - AVG: 8,3% - 300m		283
15:01	14:58	14:56	147,4		45,3		Mechelsevest		284
15:01	14:58	14:56	147,4	Litterzone	45,3		Litterzone 1		285
15:02	14:59	14:56	147,1		45,6		Den Boschsingel, N2		286
15:03	15:00	14:57	146,4		46,3		Rennes-Singel, R23		287
15:04	15:01	14:58	145,8		46,9		Tervuursesteenweg, N3	Tervuursestraat	288
15:04	15:01	14:58	145,7		47,0		Tervuursesteenweg, N3	Tweekleinewegenstraat	289
15:04	15:01	14:58	145,4		47,3		Tervuursesteenweg, N3	Egenhovenweg	290
15:05	15:02	14:59	145,0		47,7		Sint-Jansbergsesteenweg, N253	Berg Taborweg	291
15:05	15:02	14:59	145,0		47,7		Middenberm / Central island		292
15:05	15:02	14:59	144,9		47,8		Sint-Jansbergsesteenweg, N253	Celestijnenlaan	293
15:05	15:02	14:59	144,8		47,9		Sint-Jansbergsesteenweg, N253	Keibergstraat	294
15:06	15:02	15:00	144,5		48,2		Sint-Jansbergsesteenweg, N253	Goswin III Laan	295
15:06	15:03	15:00	144,3		48,4		Sint-Jansbergsesteenweg, N253	Populierenlaan	296
15:06	15:03	15:00	144,0		48,7		Sint-Jansbergsesteenweg, N253	Groeneweg	297

Km/u	Km/u	Km/u		locality	+	icon	Streetname	cross street	nr.
42	44	46	-						
15:07	15:04	15:01	143,7		49,0		Sint-Jansbergsesteenweg, N253	Oude Nijvelseweg	298
15:07	15:04	15:01	143,6		49,1		Sint-Jansbergsesteenweg, N253	Koning Boudewijnlaan, N264	299
15:07	15:04	15:01	143,5		49,2		Sint-Jansbergsesteenweg, N253	Gaston Geenslaan   Veldstraat	300
15:07	15:04	15:01	143,4		49,3		Sint-Jansbergsesteenweg, N253	Sint-Jansbergsesteenweg	301
15:07	15:04	15:01	143,4		49,3		Sint-Jansbergsesteenweg, N253	Termunckstraat	302
15:07	15:04	15:01	143,2		49,5		Sint-Jansbergsesteenweg, N253	Sint-Reneldisplein   Doleegstraat	303
15:08	15:04	15:01	143,1		49,6		Middenberm / Îlot central		304
15:08	15:05	15:02	142,8		49,9		Sint-Jansbergsesteenweg, N253	Bredeweg	305
15:08	15:05	15:02	142,6		50,1		Sint-Jansbergsesteenweg, N253	Rotspoelstraat	306
15:09	15:05	15:02	142,3		50,4		Brug / Pont - E40		307
15:09	15:06	15:03	142,2		50,5		Sint-Jansbergsesteenweg, N253	Sint-Jansbergsesteen   Bredeweg	308
15:10	15:06	15:03	141,7		51,0		Sint-Jansbergsesteenweg, N253	Ormendaal   Lissenweg	309
15:10	15:07	15:04	141,4	<b>Bertem</b>	51,3		Nijvelsebaan, N253		310
15:10	15:07	15:04	141,3		51,4		Nijvelsebaan, N253	Putstraat	311
15:11	15:07	15:04	141,0		51,7		Nijvelsebaan, N253	Veeweide	312
15:11	15:07	15:04	140,9		51,8		Nijvelsebaan, N253	Bertemseweg	313
15:11	15:08	15:05	140,7		52,0		Nijvelsebaan, N253	Blokkenstraat	314
15:11	15:08	15:05	140,5		52,2		Nijvelsebaan, N253	Korbeekse Kerkstraat	315
15:11	15:08	15:05	140,5		52,2		Nijvelsebaan, N253	Kostersberg	316
15:12	15:08	15:05	140,2		52,5		Nijvelsebaan, N253	Kleine Hollestraat	317
15:12	15:08	15:05	140,2		52,5		Nijvelsebaan, N253	Korbeekse Kerkstraat   Hollestraat	318
15:12	15:09	15:06	139,9		52,8		Nijvelsebaan, N253	Ruwaalstraat	319
15:12	15:09	15:06	139,7		53,0		Langerodestraat, N253	Begijnhof	320
15:13	15:09	15:06	139,6		53,1		Langerodestraat, N253	Kleinebroekstraat	321
15:13	15:10	15:06	139,2	<b>Huldenberg</b>	53,5		Langerodestraat, N253	Struikenbos	322

Km/u	Km/u	Km/u		locality	+	icon	Streetname	cross street	nr.
42	44	46	-						
15:14	15:10	15:07	138,8		53,9		Langerodestraat, N253	J. Vranckxstraat	323
15:15	15:11	15:08	138,1		54,6		Kapelbergstraat, N253	Eygenstraat   Kleine Puystraat	324
15:15	15:11	15:08	137,9		54,8		Dorpstraat, N253	Kapelweg   Grote Puystraat	325
15:15	15:12	15:09	137,6		55,1		Dorpstraat, N253	Lindenhoflaan	326
15:16	15:12	15:09	137,5		55,2		Dorpstraat, N253	Beekstraat   Dorpstraat	327
15:16	15:12	15:09	137,4		55,3		Dorpstraat, N253		328
15:16	15:12	15:09	137,3		55,4		Dorpstraat, N253	Donkerstraat	329
15:16	15:12	15:09	137,2		55,5		Dorpstraat, N253	Langestraat	330
15:16	15:13	15:09	137,0		55,7		Loonbeekstraat, N253	Schaveystraat	331
15:17	15:13	15:10	136,6		56,1		Sint-Jansbergsteenweg, N253	Ganzemanstraat	332
15:18	15:14	15:11	136,0		56,7		Sint-Jansbergsteenweg, N253	Bertelsheide   Hollestraat	333
15:18	15:14	15:11	135,7		57,0		Sint-Jansbergsteenweg, N253	Kastanjekouter	334
15:18	15:14	15:11	135,7		57,0		Sint-Jansbergsteenweg, N253	J. Van der Vorstlaan	335
15:18	15:15	15:11	135,5		57,2		Sint-Jansbergsteenweg, N253	Kouterstraat	336
15:19	15:16	15:12	134,8		57,9		Sint-Jansbergsteenweg, N253	Vranksberg	337
15:20	15:16	15:12	134,6		58,1		Sint-Jansbergsteenweg, N253	J. Van der Vorstlaan	338
15:20	15:16	15:13	134,5		58,2		Sint-Jansbergsteenweg, N253	Renierstraat	339
15:20	15:16	15:13	134,4		58,3		L. Kriegelstraat, N253	L. Kriegelstraat	340
15:20	15:16	15:13	134,4		58,3		L. Kriegelstraat, N253	L. Kriegelstraat	341
15:21	15:17	15:14	133,8		58,9		R. Borremansstraat, N253	Kleinwaverstraat	342
15:21	15:18	15:14	133,4		59,3		Smeysberg		343
15:21	15:18	15:14	133,4	Côte - Beklimming	59,3		Smeysberg- AVG 8,1% - 600m	R. Borremansstraat, N253	344
15:22	15:18	15:14	133,1		59,6		Smeysberg	Ondersmeysberg	345
15:22	15:18	15:15	133,0		59,7		Smeysberg	Molenweg	346
15:23	15:19	15:15	132,4		60,3		Smeysberg	Nijvelsebaan   Nijvelsebaan	347

Km/u	Km/u	Km/u		locality	+	icon	Streetname	cross street	nr.
42	44	46	-						
15:23	15:19	15:16	132,0		60,7		Stroobantsstraat	Holstheide/stroobantsstraat	348
15:23	15:19	15:16	132,0		60,7		Way out 4 Wedstrijd 19,3 km links / Mobs 0 km rechts		349
15:26	15:22	15:18	130,3		62,4		Wolfshaegen	Wolfshaegen	350
15:26	15:22	15:18	130,2		62,5		G. Steenbeekstraat	Wolfshaegen	351
15:26	15:22	15:18	130,0		62,7		Paaltjes / Poteaux		352
15:26	15:22	15:19	129,9		62,8		Potterstraat		353
15:27	15:23	15:19	129,7		63,0		Potterstraat	Oude Waversebaan	354
15:27	15:23	15:19	129,5		63,2		Leuvensebaan	Leuvensebaan	355
15:28	15:23	15:20	129,1		63,6		Leuvensebaan	Het Veldeke	356
15:28	15:24	15:20	128,8		63,9		Leuvensebaan	Het Veldeke	357
15:28	15:24	15:20	128,7		64,0		Leuvensebaan	Vijverstraat	358
15:29	15:25	15:21	128,2		64,5		Leuvensebaan	Zesdagmaalstraat	359
15:29	15:25	15:21	128,0		64,7		Leuvensebaan	Boesberg	360
15:30	15:26	15:22	127,5		65,2		Leuvensebaan	Burgemeesterstraat   Bosweg	361
15:31	15:27	15:23	126,7		66,0		Leuvensebaan	Leuvensebaan	362
15:32	15:28	15:24	126,1		66,6		Leuvensebaan	Wijmingenstraat   Oliestraat	363
15:33	15:28	15:24	125,5		67,2		Versmalling / Narrowing		364
15:33	15:28	15:24	125,4		67,3		Terlaenenstraat	Florivalstraat	365
15:33	15:29	15:25	125,3		67,4		Terlaenenstraat	Kerkstraat   Hoevestraat	366
15:33	15:29	15:25	125,3		67,4		Terlaenenstraat	Borheidestraat	367
15:33	15:29	15:25	125,3		67,4		Terlaenenstraat	Schoolstraat	368
15:33	15:29	15:25	125,1		67,6		Terlaenenstraat	Borheidestraat	369
15:33	15:29	15:25	125,1		67,6		Terlaenenstraat	Borrestraat	370
15:34	15:29	15:25	124,7		68,0		Neerpoortenstraat	Neerpoortenstraat	371
15:34	15:30	15:26	124,5		68,2		Neerpoortenstraat	Ernest Langelezstraat	372


























Km/u	Km/u	Km/u		locality	+	icon	Streetname	cross street	nr.
42	44	46	-						
15:35	15:31	15:27	123,6		69,1		Neerpoortenstraat	Billandestraat	373
15:36	15:31	15:27	123,3		69,4		Neerpoortenstraat	Hoestraat	374
15:36	15:32	15:28	123,0		69,7		Neerpoortenstraat	Oliestraat	375
15:37	15:32	15:28	122,8		69,9		Molenstraat	Onderbosstraat	376
15:37	15:32	15:28	122,5		70,2		Molenstraat	Moskesstraat	377
15:37	15:33	15:29	122,3	<b>Overijse</b>	70,4		Arth. Michielsplein	Arth. Michielsplein	378
15:37	15:33	15:29	122,3		70,4		Way out 5 Wedstrijd 7,8 km links / Mobs 50 m rechts		379
15:37	15:33	15:29	122,3		70,4		Arth. Michielsplein	Kardinaalstraat	380
15:37	15:33	15:29	122,2		70,5		Abstraat	Moskesstraat   Moskesstraat	381
15:38	15:33	15:29	121,8		70,9		Abstraat	Oude Abstraat	382
15:38	15:34	15:30	121,5		71,2		Abstraat	Oude Abstraat	383
15:39	15:34	15:30	121,4		71,3		Abstraat	Oude Abstraat	384
15:39	15:34	15:30	121,2		71,5		Abstraat	Schaatbroekstraat	385
15:40	15:35	15:31	120,4		72,3		Mommaertsstraat	Abstraat	386
15:40	15:35	15:31	120,4	<b>Côte - Beklimming</b>	72,3		Mommaertsstraat - 1,9km - AVG. 3,1%		387
15:41	15:37	15:32	119,5		73,2		Mommaertsstraat	Waaienbergstraat	388
15:43	15:38	15:34	118,4		74,3		Nijvelsebaan, N253	Nijvelsebaan, N253	389
15:43	15:38	15:34	118,4		74,3		Versmalling / Narrowing		390
15:43	15:38	15:34	118,2		74,5		Nijvelsebaan, N253	Stockemstraat	391
15:43	15:38	15:34	118,1		74,6		Versmalling / Narrowing		392
15:43	15:39	15:34	118,0		74,7		Versmalling / Narrowing		393
15:44	15:39	15:34	117,8		74,9		Versmalling / Narrowing		394
15:44	15:39	15:35	117,5		75,2		Nijvelsebaan, N253	Schaatbroekstraat	395
15:44	15:39	15:35	117,4		75,3		Nijvelsebaan, N253	Grotstraat	396
15:44	15:39	15:35	117,4		75,3		Bollestraat	Oude Heirbaan	397



Km/u	Km/u	Km/u		locality	+	icon	Streetname	cross street	nr.
42	44	46	-						
15:44	15:40	15:35	117,3		75,4		Versmalling / Narrowing		398
15:46	15:41	15:37	116,0		76,7		Versmalling / Narrowing		399
15:47	15:42	15:37	115,8		76,9		Bollestraat	Homeweg	400
15:47	15:42	15:37	115,7		77,0		Bollestraat	Moskesstraat	401
15:48	15:43	15:38	115,1		77,6		Bollestraat	Varrendel	402
15:48	15:43	15:38	115,0		77,7		Bollestraat	Vossekoten	403
15:48	15:43	15:38	114,7		78,0		Bollestraat	Kapelleweg	404
15:48	15:43	15:39	114,6		78,1		Leuvensestraat	Arth. Michielsplein	405
15:48	15:43	15:39	114,6		78,1		Way in 5 Arth Michielsplein - Leuvensestraat		406
15:49	15:44	15:39	113,9		78,8		Wolfshaegen	Vossekouter	407
15:49	15:44	15:40	113,8	<b>Huldenberg</b>	78,9		Holstheide	Wolfshaegen	408
15:49	15:44	15:40	113,8	Côte - Beklimming	78,9		Holstheide - 1 km - AVG. 5,4%		409
15:51	15:46	15:41	112,8		79,9		Holstheide	Zavelstraat	410
15:51	15:46	15:41	112,8		79,9		Stroobantsstraat	Smeysberg	411
15:51	15:46	15:41	112,8		79,9		Way in 4 Holstheide - Smeysberg		412
15:51	15:46	15:41	112,8	Litterzone	79,9		Litterzone 2		413
15:51	15:46	15:41	112,4		80,3		Stroobantsstraat	Nijvelsebaan   Nijvelsebaan	414
15:52	15:47	15:42	112,0		80,7		Stroobantsstraat	Neesveld   Neesveld	415
15:52	15:47	15:42	111,7		81,0		Stroobantsstraat	Keienveld   Geroytstraat	416
15:53	15:47	15:42	111,6		81,1		Koxberg	V. Philipsstraat	417
15:53	15:47	15:42	111,6		81,1		Koxberg	Breembosstraat	418
15:53	15:48	15:43	111,4		81,3		Koxberg	Speylaert	419
15:53	15:48	15:43	111,1		81,6		Elzasstraat	Ijsedal	420
15:53	15:48	15:43	111,0		81,7		Elzasstraat	Kausdelle	421
15:53	15:48	15:43	111,0		81,7		Elzasstraat	stockemstraat	422










Km/u	Km/u	Km/u		locality	+	icon	Streetname	cross street	nr.
42	44	46	-						
15:54	15:49	15:44	110,7		82,0		Gemeenteplein	Parking gemeenteplein	423
15:54	15:49	15:44	110,7		82,0		De Peuthystraat, N253	R. Borremansstraat, N253	424
15:54	15:49	15:44	110,7		82,0		Way out 6 Wedstrijd 11,9 km l.a / Mobs 0 km r.a		425
15:54	15:49	15:44	110,4		82,3		De Peuthystraat, N253	Dreefstraat	426
15:54	15:49	15:44	110,3		82,4		De Peuthystraat, N253	Schonenberg	427
15:55	15:49	15:44	110,1		82,6		De Peuthystraat, N253	Kasteelpark	428
15:56	15:50	15:45	109,4		83,3		Kaalheide	N253	429
15:56	15:51	15:46	109,2		83,5		Kaalheide	Kaalheidehof	430
15:56	15:51	15:46	108,9		83,8		Kaalheide	Vanderkelenstraat	431
15:58	15:52	15:47	107,8	<b>Overijse</b>	84,9		Lindaal	Lindaal	432
15:58	15:53	15:48	107,7		85,0		Lindaal	Lindaalhof	433
15:58	15:53	15:48	107,6		85,1		Lindaal	Schapenweg	434
15:59	15:53	15:48	107,1		85,6		Duisburgsesteenweg	Duisburgsesteenweg	435
15:59	15:53	15:48	107,1		85,6		Bekestraat	Duisburgsesteenweg	436
15:59	15:53	15:48	107,1	Côte - Beklimming	85,6		Bekestraat 0,5km - AVG. 7,7%		437
16:00	15:54	15:49	106,4	<b>Tervuren</b>	86,3		Ijzerstraat	Ijzerstraat	438
16:00	15:55	15:50	106,2		86,5		Ijzerstraat	Kleinveld	439
16:01	15:55	15:50	105,9		86,8		Duisburgstraat	Deromstraat	440
16:01	15:55	15:50	105,8		86,9		Duisburgstraat	Vijfhuizenweg	441
16:01	15:55	15:50	105,7		87,0		Duisburgsesteenweg	Duisburgsesteenweg	442
16:01	15:55	15:50	105,6		87,1		Overijsesteenweg	vijfhuizenweg Nekkedellestraat	443
16:02	15:56	15:51	105,2		87,5		Overijsesteenweg	Keersmaekersstraatje	444
16:03	15:57	15:52	104,6		88,1		Merenstraat	Schonenboomstraat	445
16:03	15:57	15:52	104,3		88,4		Merenstraat	Huldenbergstraat	446
16:03	15:58	15:52	104,1		88,6		Begijnhofstraat	Merenstraat	447

Km/u	Km/u	Km/u		locality	+	icon	Streetname	cross street	nr.
42	44	46	-						
16:03	15:58	15:52	104,0		88,7		Begijnhofstraat	Processieweg	448
16:04	15:58	15:53	103,9		88,8		Zuerbergstraat	Quabriestraat   Lancierstraat	449
16:04	15:58	15:53	103,6		89,1		Zuerbergstraat	Kriekenbergstraat	450
16:04	15:58	15:53	103,4		89,3		Oude Vrijheidsstraat	Zuerbergstraat	451
16:05	15:59	15:54	103,1		89,6		Rootstraat	Rootstraat	452
16:05	15:59	15:54	103,0		89,7		Veeweidestraat	Rootstraat	453
16:05	16:00	15:54	102,6		90,1		Veeweidestraat	Zuebergstraat	454
16:06	16:00	15:54	102,5		90,2		Veeweidestraat	Leeuwweg   Oliestraat	455
16:06	16:00	15:55	102,0		90,7		Veeweidestraat	Bosweg   Glazemakerstraat	456
16:07	16:01	15:55	101,7	Côte - Beklimming	91,0		Veeweide - AVG 4,3% - 500m		457
16:07	16:01	15:56	101,2	Huldenberg	91,5		De Limburg Stirumlaan	Ganspoel	458
16:09	16:03	15:57	100,2		92,5		De Limburg Stirumlaan	Spitsberg	459
16:09	16:03	15:58	99,8		92,9		De Limburg Stirumlaan	O.L.V weg   O.L.V weg	460
16:10	16:04	15:59	99,3		93,4		De Limburg Stirumlaan	J. Minetstraat   Priesterdelle	461
16:11	16:04	15:59	99,0		93,7		A. Goossensstraat	De Limburg Stirumlaan	462
16:11	16:05	15:59	98,6		94,1		A. Goossensstraat	E. Gilisstraat	463
16:11	16:05	16:00	98,5		94,2		R. Borremansstraat, N253	Gemeenteplein	464
16:11	16:05	16:00	98,5		94,2		Way in 6 Gemeenteplein - R. Borremansstraat		465
16:11	16:05	16:00	98,4		94,3		R. Borremansstraat, N253	Sint-Rochusstraat	466
16:12	16:06	16:00	98,2		94,5		R. Borremansstraat, N253	De Limburg Stirumlaan	467
16:12	16:06	16:00	97,8		94,9		Smeysberg	R. Borremansstraat, N253	468
16:12	16:06	16:00	97,8	Côte - Beklimming	94,9		Smeysberg- AVG 8,1% - 600m		469
16:13	16:06	16:01	97,6		95,1		Smeysberg	Ondersmeysberg	470
16:13	16:07	16:01	97,4		95,3		Smeysberg	Molenweg	471
16:14	16:07	16:02	96,8		95,9		Smeysberg	Nijvelsebaan   Nijvelsebaan	472

Km/u	Km/u	Km/u		locality	+	icon	Streetname	cross street	nr.
42	44	46	-						
16:14	16:08	16:02	96,4		96,3		Stroobantsstraat	Holstheide/stroobantsstraat	473
16:14	16:08	16:02	96,4		96,3		Way out 7 Wedstrijd 19,3 km l.a / Mobs 0 km r.a		474
16:17	16:10	16:05	94,7		98,0		Wolfshaegen	Wolfshaegen	475
16:17	16:10	16:05	94,6		98,1		G. Steenbeekstraat	Wolfshaegen	476
16:17	16:11	16:05	94,4		98,3		Paaltjes / Poteaux		477
16:17	16:11	16:05	94,3		98,4		Potterstraat		478
16:18	16:11	16:05	94,0		98,7		Potterstraat	Oude Waversebaan	479
16:18	16:11	16:06	93,9		98,8		Leuvensebaan	Leuvensebaan	480
16:18	16:12	16:06	93,5		99,2		Leuvensebaan	Het Veldeke	481
16:19	16:13	16:07	93,1		99,6		Leuvensebaan	Het Veldeke	482
16:19	16:13	16:07	93,1		99,6		Leuvensebaan	Vijverstraat	483
16:20	16:13	16:07	92,6		100,1		Leuvensebaan	Zesdagmaalstraat	484
16:20	16:14	16:08	92,3		100,4		Leuvensebaan	Boesberg	485
16:21	16:14	16:08	91,8		100,9		Leuvensebaan	Burgemeesterstraat   Bosweg	486
16:23	16:16	16:10	90,5		102,2		Leuvensebaan	Wijmingenstraat   Oliestraat	487
16:24	16:17	16:11	89,9		102,8		Versmalling / Narrowing		488
16:24	16:17	16:11	89,8		102,9		Terlaenenstraat	Florivalstraat	489
16:24	16:17	16:11	89,7		103,0		Terlaenenstraat	Kerkstraat   Hoevestraat	490
16:24	16:17	16:11	89,7		103,0		Terlaenenstraat	Borheidestraat	491
16:24	16:17	16:11	89,7		103,0		Terlaenenstraat	Schoolstraat	492
16:24	16:17	16:11	89,5		103,2		Terlaenenstraat	Borheidestraat	493
16:24	16:18	16:11	89,4		103,3		Terlaenenstraat	Borrestraat	494
16:25	16:18	16:12	89,1		103,6		Neerpoortenstraat	Neerpoortenstraat	495
16:25	16:18	16:12	88,8		103,9		Neerpoortenstraat	Ernest Langelezstraat	496
16:26	16:19	16:13	88,0		104,7		Neerpoortenstraat	Billandestraat	497


























Km/u	Km/u	Km/u		locality	+	icon	Streetname	cross street	nr.
42	44	46	-						
16:27	16:20	16:14	87,7		105,0		Neerpoortenstraat	Hoevestraat	498
16:27	16:20	16:14	87,4		105,3		Neerpoortenstraat	Oliestraat	499
16:28	16:21	16:14	87,1		105,6		Molenstraat	Onderbosstraat	500
16:28	16:21	16:15	86,9		105,8		Molenstraat	Moskesstraat	501
16:28	16:21	16:15	86,7	Overijse	106,0		Arth. Michielsplein	Arth. Michielsplein	502
16:28	16:21	16:15	86,7		106,0		Way out 8 Wedstrijd 7,8 km l.a / Mobs 50 m r.a		503
16:28	16:21	16:15	86,7		106,0		Arth. Michielsplein	Kardinaalstraat	504
16:28	16:21	16:15	86,6		106,1		Abstraat	Moskesstraat Moskesstraat	505
16:29	16:22	16:16	86,2		106,5		Abstraat	Oude Abstraat	506
16:29	16:22	16:16	85,9		106,8		Abstraat	Oude Abstraat	507
16:30	16:23	16:16	85,7		107,0		Abstraat	Oude Abstraat	508
16:30	16:23	16:17	85,5		107,2		Abstraat	Schaatbroekstraat	509
16:31	16:24	16:17	84,8		107,9		Mommaertsstraat	Abstraat	510
16:31	16:24	16:17	84,8	Côte - Beklimming	107,9		Mommaertsstraat - 1,9km - AVG. 3,1%		511
16:32	16:25	16:19	83,9		108,8		Mommaertsstraat	Waaienbergstraat	512
16:34	16:27	16:20	82,8		109,9		Nijvelsebaan, N253	Nijvelsebaan, N253	513
16:34	16:27	16:20	82,8		109,9		Versmalling / Narrowing		514
16:34	16:27	16:20	82,6		110,1		Nijvelsebaan, N253	Stockemstraat	515
16:34	16:27	16:20	82,5		110,2		Versmalling / Narrowing		516
16:34	16:27	16:21	82,4		110,3		Versmalling / Narrowing		517
16:35	16:27	16:21	82,2		110,5		Versmalling / Narrowing		518
16:35	16:28	16:21	81,9		110,8		Nijvelsebaan, N253	Schaatbroekstraat	519
16:35	16:28	16:21	81,8		110,9		Nijvelsebaan, N253	Grotstraat	520
16:35	16:28	16:21	81,8		110,9		Bollestraat	Oude Heirbaan	521
16:35	16:28	16:21	81,7		111,0		Versmalling / Narrowing		522

Km/u	Km/u	Km/u		locality	+	icon	Streetname	cross street	nr.
42	44	46	-						
16:37	16:30	16:23	80,4		112,3		Versmalling / Narrowing		523
16:37	16:30	16:23	80,2		112,5		Bollestraat	Homeweg	524
16:38	16:30	16:24	80,1		112,6		Bollestraat	Moskesstraat	525
16:38	16:31	16:24	79,5		113,2		Bollestraat	Varrendel	526
16:39	16:31	16:24	79,4		113,3		Bollestraat	Vossekoten	527
16:39	16:32	16:25	79,1		113,6		Bollestraat	Kappelleweg	528
16:39	16:32	16:25	79,0		113,7		Leuvensestraat	Arth. Michielsplein	529
16:39	16:32	16:25	79,0		113,7		Way in 8 Arth Michielsplein - Leuvensestraat		530
16:40	16:33	16:26	78,3		114,4		Wolfshaegen	Vossekouter	531
16:40	16:33	16:26	78,2	<b>Huldenberg</b>	114,5		Holstheide	Wolfshaegen	532
16:40	16:33	16:26	78,2	Côte - Beklimming	114,5		Holstheide - 1 km - AVG. 5,4%		533
16:42	16:34	16:27	77,2		115,5		Holstheide	Zavelstraat	534
16:42	16:34	16:27	77,2		115,5		Stroobantsstraat	Smeysberg	535
16:42	16:34	16:27	77,2		115,5		Way in 7 Holstheide - Smeysberg		536
16:42	16:34	16:27	77,2	Litterzone	115,5		Litterzone 2		537
16:42	16:35	16:28	76,8		115,9		Stroobantsstraat	Nijvelsebaan   Nijvelsebaan	538
16:43	16:35	16:28	76,4		116,3		Stroobantsstraat	Neesveld   Neesveld	539
16:43	16:36	16:29	76,1		116,6		Stroobantsstraat	Keienveld   Geroytstraat	540
16:43	16:36	16:29	76,0		116,7		Koxberg	V. Philipsstraat	541
16:43	16:36	16:29	76,0		116,7		Koxberg	Breembosstraat	542
16:44	16:36	16:29	75,8		116,9		Koxberg	Speylaert	543
16:44	16:37	16:30	75,5		117,2		Elzasstraat	Ijsedal	544
16:44	16:37	16:30	75,4		117,3		Elzasstraat	Kausdelle	545
16:44	16:37	16:30	75,4		117,3		Elzasstraat	Stockemstraat	546
16:45	16:37	16:30	75,1		117,6		Gemeenteplein	Parking gemeenteplein	547





Km/u	Km/u	Km/u		locality	+	icon	Streetname	cross street	nr.
42	44	46	-						
16:45	16:37	16:30	75,1		117,6		De Peuthystraat, N253	R. Borremansstraat, N253	548
16:45	16:37	16:30	75,1		117,6		Way out 9 Wedstrijd 11,9 km l.a / Mobs 0 km r.a		549
16:45	16:37	16:30	74,8		117,9		De Peuthystraat, N253	Dreefstraat	550
16:45	16:38	16:31	74,7		118,0		De Peuthystraat, N253	Schonenberg	551
16:46	16:38	16:31	74,5		118,2		De Peuthystraat, N253	Kasteelpark	552
16:47	16:39	16:32	73,8		118,9		Kaalheide	N253	553
16:47	16:39	16:32	73,6		119,1		Kaalheide	Kaalheidehof	554
16:47	16:40	16:32	73,3		119,4		Kaalheide	Vanderkelenstraat	555
16:49	16:41	16:34	72,2	Overijse	120,5		Lindaal	Lindaal	556
16:49	16:41	16:34	72,1		120,6		Lindaal	Lindaalhof	557
16:49	16:41	16:34	72,0		120,7		Lindaal	Schapenweg	558
16:50	16:42	16:35	71,5		121,2		Duisburgsesteenweg	Duisburgsesteenweg	559
16:50	16:42	16:35	71,5		121,2		Bekestraat	Duisburgsesteenweg	560
16:50	16:42	16:35	71,5	Côte - Beklimming	121,2		Bekestraat 0,5km - AVG. 7,7%		561
16:51	16:43	16:36	70,8	Tervuren	121,9		Ijzerstraat	Ijzerstraat	562
16:51	16:43	16:36	70,6		122,1		Ijzerstraat	Kleinveld	563
16:52	16:44	16:36	70,3		122,4		Duisburgstraat	Deromstraat	564
16:52	16:44	16:36	70,2		122,5		Duisburgstraat	Vijfhuizenweg	565
16:52	16:44	16:37	70,1		122,6		Duisburgsesteenweg	Duisburgsesteenweg	566
16:52	16:44	16:37	70,0		122,7		Overijsesteenweg	vijfhuizenweg   Nekkedellestraat	567
16:53	16:45	16:37	69,6		123,1		Overijsesteenweg	Keersmaekersstraatje	568
16:53	16:45	16:38	69,0		123,7		Merenstraat	SchonenboomScshtroanaet nboomstraat	569
16:54	16:46	16:38	68,7		124,0		Merenstraat	Huldenbergstraat	570
16:54	16:46	16:39	68,5		124,2		Begijnhofstraat	Merenstraat	571
16:54	16:46	16:39	68,4		124,3		Begijnhofstraat	Processieweg	572






















Km/u	Km/u	Km/u		locality	+	icon	Streetname	cross street	nr.
42	44	46	-						
16:54	16:46	16:39	68,3		124,4		Zuerbergstraat	Quabriestraat   Lancierstraat	573
16:55	16:47	16:39	68,0		124,7		Zuerbergstraat	Kriekenbergstraat	574
16:55	16:47	16:39	67,9		124,8		Oude Vrijheidsstraat	Zuerbergstraat	575
16:55	16:47	16:40	67,6		125,1		Rootstraat	Rootstraat	576
16:56	16:47	16:40	67,5		125,2		Veeweidestraat	Rootstraat	577
16:56	16:48	16:41	67,1		125,6		Veeweidestraat	Zuebergstraat	578
16:56	16:48	16:41	66,9		125,8		Veeweidestraat	Leeuwweg   Oliestraat	579
16:57	16:49	16:41	66,4		126,3		Veeweidestraat	Bosweg   Glazemakerstraat	580
16:58	16:49	16:42	66,1	Côte - Beklimming	126,6		Veeweide - AVG 4,3% - 500m		581
16:58	16:50	16:42	65,6	Huldenberg	127,1		De Limburg Stirumlaan	Ganspoel	582
17:00	16:51	16:44	64,6		128,1		De Limburg Stirumlaan	Spitsberg	583
17:00	16:52	16:44	64,2		128,5		De Limburg Stirumlaan	O.L.V weg   O.L.V weg	584
17:01	16:53	16:45	63,7		129,0		De Limburg Stirumlaan	J. Minetstraat   Priesterdelle	585
17:01	16:53	16:45	63,4		129,3		A. Goossensstraat	De Limburg Stirumlaan	586
17:02	16:54	16:46	63,0		129,7		A. Goossensstraat	E. Gilisstraat	587
17:02	16:54	16:46	62,9		129,8		R. Borremansstraat, N253	Gemeenteplein	588
17:02	16:54	16:46	62,9		129,8		Way in 9 Gemeenteplein - R. Borremansstraat		589
17:02	16:54	16:46	62,8		129,9		R. Borremansstraat, N253	Sint-Rochusstraat	590
17:03	16:54	16:46	62,6		130,1		R. Borremansstraat, N253	De Limburg Stirumlaan	591
17:03	16:55	16:47	62,2		130,5		Smeysberg	R. Borremansstraat, N253	592
17:03	16:55	16:47	62,2	Côte - Beklimming	130,5		Smeysberg- AVG 8,1% - 600m		593
17:03	16:55	16:47	62,1		130,6		Smeysberg	Ondersmeysberg	594
17:03	16:55	16:47	62,0		130,7		Smeysberg	Molenweg	595
17:04	16:56	16:48	61,4		131,3		Smeysberg	Nijvelsebaan   Nijvelsebaan	596
17:05	16:56	16:48	61,0		131,7		Stroobantsstraat	Holstheide/stroobantsstraat	597

























Km/u	Km/u	Km/u		locality	+	icon	Streetname	cross street	nr.
42	44	46	-						
17:07	16:59	16:51	59,3		133,4		Wolfshaegen	Wolfshaegen	598
17:07	16:59	16:51	59,2		133,5		Wolfshaegen	G. Steenbeekstraat	599
17:08	16:59	16:51	58,9		133,8		Wolfshaegen	Koestraat	600
17:09	17:00	16:52	58,3		134,4		Wolfshaegen	Grote Keistraat   Hoekstraat	601
17:09	17:01	16:53	57,9		134,8		Wolfshaegen	Kleine keistraat	602
17:10	17:01	16:53	57,7		135,0		Wolfshaegen	Neerijsebaan	603
17:11	17:02	16:54	56,5		136,2		Wolfshaegen	Nijvelsebaan	604
17:12	17:03	16:55	56,3		136,4		Beekstraat	Ridderstraat   stationplaats	605
17:12	17:03	16:55	56,0		136,7		Beekstraat	Schaveystraat	606
17:13	17:04	16:56	55,6		137,1		Dorpstraat, N253	Dorpstraat	607
17:13	17:04	16:56	55,5		137,2		Dorpstraat, N253		608
17:13	17:04	16:56	55,3		137,4		Kapelbergstraat, N253		609
17:13	17:04	16:56	55,0		137,7		Langerodestraat, N253		610
17:16	17:07	16:58	53,4	<b>Bertem</b>	139,3		Nijvelsebaan, N253		611
17:19	17:09	17:01	51,4	<b>Leuven</b>	141,3		Sint-Jansbergseweg, N253		612
17:19	17:10	17:02	50,8		141,9		Brug / Pont - E40		613
17:20	17:11	17:03	50,1		142,6		Middenberm / Central Island		614
17:21	17:12	17:03	49,5		143,2		Sint-Jansbergseweg, N253	Koning Boudewijnlaan, N264	615
17:23	17:14	17:05	48,2		144,5		Tervuursesteenweg, N3		616
17:24	17:15	17:06	47,3		145,4		Tervuursevest	Tegen richting in	617
17:25	17:16	17:07	46,8		145,9		Tervuursevest		618
17:25	17:16	17:07	46,7		146,0		Kapuccijnenvoer		619
17:25	17:16	17:07	46,7		146,0		Middenberm / Central island		620
17:26	17:17	17:08	46,0		146,7		Minderbroedersstraat		621
17:27	17:17	17:09	45,5		147,2		Parijsstraat		622








Km/u	Km/u	Km/u		locality	+	icon	Streetname	cross street	nr.
42	44	46	-						
17:27	17:18	17:09	45,3		147,4		Schapenstraat		623
17:28	17:18	17:09	44,9		147,8		Karmelietenberg		624
17:28	17:18	17:09	44,9	Côte - Beklimming	147,8		Karmelietenberg - AVG. 5,8% - 100m		625
17:28	17:18	17:10	44,8		147,9		Naamsestraat		626
17:28	17:19	17:10	44,7		148,0		Parkstraat		627
17:28	17:19	17:10	44,7		148,0		Middenberm / Central island		628
17:29	17:19	17:10	44,3		148,4		Andreas Vesaliusstraat		629
17:29	17:20	17:11	43,8		148,9		Maria Theresiastraat		630
17:30	17:20	17:11	43,7		149,0		Blijde Inkomststraat		631
17:30	17:20	17:11	43,5		149,2		Herbert Hooverplein		632
17:30	17:20	17:11	43,4		149,3		Ladeuzeplein		633
17:30	17:20	17:12	43,3		149,4		Koning Leopold I-straat		634
17:30	17:21	17:12	43,1		149,6		Justus Lipsiusstraat		635
17:31	17:21	17:12	42,8		149,9		Maria Theresiastraat		636
17:31	17:21	17:12	42,6		150,1		Tiensevest		637
17:31	17:21	17:12	42,6		150,1		Martelarenplein		638
17:31	17:22	17:13	42,4		150,3		Bondgenotenlaan		639
17:32	17:22	17:13	41,9		150,8		4e Passage finish - 3 Laps to go (13,8km)		640
17:33	17:23	17:14	41,6		151,1		Rector De Somerplein		641
17:33	17:23	17:14	41,5		151,2		Margarethaplein		642
17:33	17:23	17:14	41,4		151,3		Mathieu de Layensplein		643
17:33	17:23	17:14	41,4		151,3		Dirk Boutslaan		644
17:33	17:24	17:15	41,0		151,7		Brouwersstraat		645
17:34	17:24	17:15	40,8		151,9		Petermannenstraat		646
17:34	17:24	17:15	40,7		152,0		Ridderstraat		647








Km/u	Km/u	Km/u		locality	+	icon	Streetname	cross street	nr.
42	44	46	-						
17:34	17:24	17:15	40,4		152,3		Mechelsestraat		648
17:35	17:25	17:16	40,1	Côte - Beklimming	152,6		Keizersberg - AVG 5,6% - 300m		649
17:35	17:25	17:16	40,1		152,6		Mechelsestraat		650
17:35	17:25	17:16	39,8		152,9		Albert Woutersstraat		651
17:35	17:25	17:16	39,7		153,0		Albert Woutersstraat		652
17:35	17:25	17:16	39,6		153,1		Versmalling / Narrowing		653
17:36	17:26	17:17	39,5		153,2		Afdaling / Descent		654
17:36	17:26	17:17	39,2		153,5		Albert Woutersstraat		655
17:36	17:26	17:17	39,1		153,6		Pastoor Legrandstraat		656
17:36	17:26	17:17	39,0		153,7		Versmalling / Narrowing		657
17:37	17:27	17:17	38,8		153,9		Kolonel Begaultlaan		658
17:37	17:27	17:18	38,3		154,4		Processiestraat		659
17:38	17:28	17:18	38,0		154,7		Processiestraat		660
17:38	17:28	17:19	37,7		155,0		Leopold Decouxlaan		661
17:38	17:28	17:19	37,7	Côte - Beklimming	155,0		Leopold Decouxlaan - AVG 3,4% - 1100m		662
17:40	17:30	17:20	36,5		156,2		Kareelveld		663
17:40	17:30	17:21	36,3		156,4		Middenberm / Central island		664
17:40	17:30	17:21	36,3		156,4		Nieuwe Mechelsesteen, N26 - Tegen richting in!		665
17:40	17:30	17:21	36,1		156,6		Nieuwe Mechelsesteen, N26 - van rijrichting veranderen		666
17:40	17:30	17:21	36,1		156,6		Nieuwe Mechelsesteen, N26		667
17:41	17:30	17:21	36,0		156,7		Middenberm / Central island		668
17:41	17:30	17:21	36,0		156,7		Donkerstraat		669
17:41	17:30	17:21	36,0		156,7		Middenberm / Central island		670
17:41	17:31	17:22	35,6		157,1		Wijnpersstraat		671
17:41	17:31	17:22	35,6	Côte - Beklimming	157,1		Wijnpersstraat - AVG: 8,3% - 300m		672

Km/u	Km/u	Km/u		locality	+	icon	Streetname	cross street	nr.
42	44	46	-						
17:42	17:31	17:22	35,2		157,5		Mechelsevest		673
17:42	17:31	17:22	35,2	Litterzone	157,5		Litterzone 1		674
17:42	17:32	17:23	34,9		157,8		Den Boschsingel, N2		675
17:43	17:33	17:23	34,2		158,5		Rennes-Singel, R23		676
17:44	17:34	17:24	33,4		159,3		Tervuursevest		677
17:44	17:34	17:24	33,4		159,3		Tervuursevest		678
17:45	17:35	17:25	32,9		159,8		Tervuursevest		679
17:45	17:35	17:25	32,8		159,9		Kapucijnenvoer		680
17:45	17:35	17:25	32,8		159,9		Middenberm / Central island		681
17:46	17:36	17:26	32,1		160,6		Minderbroedersstraat		682
17:47	17:36	17:27	31,6		161,1		Parijsstraat		683
17:47	17:37	17:27	31,4		161,3		Schapenstraat		684
17:48	17:37	17:28	31,0		161,7		karmelietenberg		685
17:48	17:37	17:28	31,0	Côte - Beklimming	161,7		Karmelietenberg - AVG. 5,8% - 100m		686
17:48	17:37	17:28	30,9		161,8		Naamsestraat		687
17:48	17:37	17:28	30,8		161,9		Parkstraat		688
17:48	17:37	17:28	30,8		161,9		Middenberm / Central island		689
17:49	17:38	17:28	30,4		162,3		Andreas Vesaliusstraat		690
17:49	17:39	17:29	29,9		162,8		Maria Theresiastraat		691
17:49	17:39	17:29	29,8		162,9		Blijde Inkomststraat		692
17:50	17:39	17:29	29,6		163,1		Herbert Hooverplein		693
17:50	17:39	17:30	29,5		163,2		Ladeuzeplein		694
17:50	17:39	17:30	29,4		163,3		Koning Leopold I-straat		695
17:50	17:40	17:30	29,2		163,5		Justus Lipsiusstraat		696
17:51	17:40	17:30	28,9		163,8		Maria Theresiastraat		697

Km/u	Km/u	Km/u		locality	+	icon	Streetname	cross street	nr.
42	44	46	-						
17:51	17:40	17:31	28,7		164,0		Tiensevest		698
17:51	17:40	17:31	28,7		164,0		Martelarenplein		699
17:51	17:40	17:31	28,6		164,1		Bondgenotenlaan		700
17:52	17:41	17:31	28,2		164,5		5e Passage finish - 2 Laps to go (13,8km)		701
17:52	17:42	17:32	27,8		164,9		Rector De Somerplein		702
17:52	17:42	17:32	27,7		165,0		Margarethaplein		703
17:53	17:42	17:32	27,6		165,1		Mathieu de Layensplein		704
17:53	17:42	17:32	27,6		165,1		Dirk Boutslaan		705
17:53	17:42	17:33	27,2		165,5		Brouwersstraat		706
17:53	17:43	17:33	27,0		165,7		Petermannenstraat		707
17:54	17:43	17:33	26,9		165,8		Ridderstraat		708
17:54	17:43	17:33	26,6		166,1		Mechelsestraat		709
17:54	17:44	17:34	26,3	Côte - Beklimming	166,4		Keizersberg - AVG 5,6% - 300m		710
17:54	17:44	17:34	26,3		166,4		Mechelsestraat		711
17:55	17:44	17:34	26,0		166,7		Albert Woutersstraat		712
17:55	17:44	17:34	25,9		166,8		Albert Woutersstraat		713
17:56	17:45	17:35	25,5		167,2		Versmalling / Narrowing		714
17:56	17:45	17:35	25,4		167,3		Afdaling / Descent		715
17:56	17:45	17:35	25,1		167,6		Albert Woutersstraat		716
17:56	17:45	17:35	25,0		167,7		Pastoor Legrandstraat		717
17:56	17:46	17:36	24,9		167,8		Versmalling / Narrowing		718
17:57	17:46	17:36	24,7		168,0		Kolonel Begaultlaan		719
17:57	17:46	17:36	24,2		168,5		Processiestraat		720
17:58	17:47	17:37	23,9		168,8		Processiestraat		721
17:58	17:47	17:37	23,6		169,1		Leopold Decouxlaan		722




Km/u	Km/u	Km/u		locality	+	icon	Streetname	cross street	nr.
42	44	46	-						
17:58	17:47	17:37	23,6	Côte - Beklimming	169,1		Leopold Decouxlaan - AVG 3,4% - 1100m		723
18:00	17:49	17:39	22,4		170,3		Kareelveld		724
18:00	17:49	17:39	22,2		170,5		Middenberm / Central island		725
18:00	17:49	17:39	22,2		170,5		Nieuwe Mechelsesteen, N26 - Tegen richting in!		726
18:01	17:49	17:39	22,0		170,7		Nieuwe Mechelsesteen, N26 - van rijrichting veranderen		727
18:01	17:49	17:39	22,0		170,7		Nieuwe Mechelsesteen, N26		728
18:01	17:50	17:39	21,9		170,8		Middenberm / Central island		729
18:01	17:50	17:39	21,9		170,8		Donkerstraat		730
18:01	17:50	17:39	21,9		170,8		Middenberm / Central island		731
18:01	17:50	17:40	21,5		171,2		Wijnpersstraat		732
18:01	17:50	17:40	21,5	Côte - Beklimming	171,2		Wijnpersstraat - AVG: 8,3% - 300m		733
18:02	17:51	17:41	21,1		171,6		Mechelsevest		734
18:02	17:51	17:41	21,1	Litterzone	171,6		Litterzone 1		735
18:02	17:51	17:41	20,8		171,9		Den Boschsingel, N2		736
18:03	17:52	17:42	20,1		172,6		Rennes-Singel, R23		737
18:04	17:53	17:43	19,3		173,4		Tervuursevest		738
18:04	17:53	17:43	19,3		173,4		Tervuursevest		739
18:05	17:54	17:44	18,8		173,9		Tervuursevest		740
18:05	17:54	17:44	18,7		174,0		Kapucijnenvoer		741
18:05	17:54	17:44	18,7		174,0		Middenberm / Central island		742
18:06	17:55	17:45	18,0		174,7		Minderbroedersstraat		743
18:07	17:56	17:45	17,5		175,2		Parijsstraat		744
18:07	17:56	17:45	17,3		175,4		Schapestraat		745
18:08	17:56	17:46	16,9		175,8		karmelietenberg		746
18:08	17:56	17:46	16,9	Côte - Beklimming	175,8		Karmelietenberg - AVG. 5,8% - 100m		747

Km/u	Km/u	Km/u		locality	+	icon	Streetname	cross street	nr.
42	44	46	-						
18:08	17:57	17:46	16,8		175,9		Naamsestraat		748
18:08	17:57	17:46	16,7		176,0		Parkstraat		749
18:08	17:57	17:46	16,7		176,0		Middenberm / Central island		750
18:09	17:57	17:47	16,3		176,4		Andreas Vesaliusstraat		751
18:09	17:58	17:47	15,8		176,9		Maria Theresiastraat		752
18:10	17:58	17:48	15,7		177,0		Blijde Inkomststraat		753
18:10	17:58	17:48	15,5		177,2		Herbert Hooverplein		754
18:10	17:58	17:48	15,4		177,3		Ladeuzeplein		755
18:10	17:59	17:48	15,3		177,4		Koning Leopold I-straat		756
18:10	17:59	17:48	15,1		177,6		Justus Lipsiusstraat		757
18:11	17:59	17:49	14,8		177,9		Maria Theresiastraat		758
18:11	18:00	17:49	14,6		178,1		Tiensevest		759
18:11	18:00	17:49	14,6		178,1		Martelarenplein		760
18:11	18:00	17:49	14,4		178,3		Bondgenotenlaan		761
18:12	18:01	17:50	13,9		178,8		6e Passage finish - 1 Lap to go (13,8km)		762
18:12	18:01	17:50	13,7		179,0		Rector De Somerplein		763
18:13	18:01	17:50	13,6		179,1		Margarethaplein		764
18:13	18:01	17:50	13,5		179,2		Mathieu de Layensplein		765
18:13	18:01	17:50	13,5		179,2		Dirk Boutslaan		766
18:13	18:02	17:51	13,1		179,6		Brouwersstraat		767
18:14	18:02	17:51	12,9		179,8		Petermannenstraat		768
18:14	18:02	17:51	12,8		179,9		Ridderstraat		769
18:14	18:02	17:52	12,5		180,2		Mechelsestraat		770
18:15	18:03	17:52	12,2	Côte - Beklimming	180,5		Keizersberg - AVG 5,6% - 300m		771
18:15	18:03	17:52	12,2		180,5		Mechelsestraat		772

Km/u	Km/u	Km/u		locality	+	icon	Streetname	cross street	nr.
42	44	46	-						
18:15	18:03	17:53	11,9		180,8		Albert Woutersstraat		773
18:15	18:03	17:53	11,8		180,9		Albert Woutersstraat		774
18:16	18:04	17:53	11,4		181,3		Versmalling / Narrowing		775
18:16	18:04	17:53	11,3		181,4		Afdaling / Descent		776
18:16	18:04	17:54	11,0		181,7		Albert Woutersstraat		777
18:16	18:05	17:54	10,9		181,8		Pastoor Legrandstraat		778
18:17	18:05	17:54	10,8		181,9		Versmalling / Narrowing		779
18:17	18:05	17:54	10,6		182,1		Kolonel Begaultlaan		780
18:18	18:06	17:55	10,1		182,6		Processiestraat		781
18:18	18:06	17:55	9,8		182,9		Processiestraat		782
18:18	18:07	17:56	9,5		183,2		Leopold Decouxlaan		783
18:18	18:07	17:56	9,5	Côte - Beklimming	183,2		Leopold Decouxlaan - AVG 3,4% - 1100m		784
18:20	18:08	17:57	8,3		184,4		Kareelveld		785
18:20	18:08	17:57	8,1		184,6		Middenberm / Central island		786
18:20	18:08	17:57	8,1		184,6		Nieuwe Mechelsesteen, N26 - Tegen richting in!		787
18:21	18:09	17:58	7,9		184,8		Nieuwe Mechelsesteen, N26 - van rijrichting veranderen		788
18:21	18:09	17:58	7,9		184,8		Nieuwe Mechelsesteen, N26		789
18:21	18:09	17:58	7,8		184,9		Middenberm / Central island		790
18:21	18:09	17:58	7,8		184,9		Donkerstraat		791
18:21	18:09	17:58	7,8		184,9		Middenberm / Central island		792
18:21	18:09	17:58	7,4		185,3		Wijnpersstraat		793
18:21	18:09	17:58	7,4	Côte - Beklimming	185,3		Wijnpersstraat - AVG: 8,3% - 300m		794
18:22	18:10	17:59	7,0		185,7		Mechelsevest		795
18:22	18:10	17:59	7,0	Litterzone	185,7		Litterzone 1		796
18:22	18:10	17:59	6,7		186,0		Den Boschsingel, N2		797



Km/u	Km/u	Km/u		locality	+	icon	Streetname	cross street	nr.
42	44	46	-						
18:23	18:11	18:00	6,0		186,7		Rennes-Singel, R23		798
18:25	18:12	18:01	5,2		187,5		Tervuursevest		799
18:25	18:12	18:01	5,2		187,5		Tervuursevest		800
18:25	18:13	18:02	4,7		188,0		Tervuursevest		801
18:25	18:13	18:02	4,6		188,1		Kapucijnenvoer		802
18:25	18:13	18:02	4,6		188,1		Middenberm / Central island		803
18:26	18:14	18:03	3,9		188,8		Minderbroedersstraat		804
18:27	18:15	18:04	3,4		189,3		Parijsstraat		805
18:27	18:15	18:04	3,2		189,5		Ramberg		806
18:28	18:16	18:04	2,8		189,9		Karmelietenberg		807
18:28	18:16	18:04	2,8	Côte - Beklimming	189,9		Karmelietenberg - AVG. 5,8% - 100m		808
18:28	18:16	18:05	2,7		190,0		Naamsestraat		809
18:28	18:16	18:05	2,6		190,1		Parkstraat		810
18:28	18:16	18:05	2,6		190,1		Middenberm / Central island		811
18:29	18:16	18:05	2,2		190,5		Andreas Vesaliusstraat		812
18:30	18:17	18:06	1,7		191,0		Maria Theresiastraat		813
18:30	18:17	18:06	1,6		191,1		Blijde Inkomststraat		814
18:30	18:18	18:06	1,4		191,3		Herbert Hooverplein		815
18:30	18:18	18:06	1,3		191,4		Ladeuzeplein		816
18:30	18:18	18:06	1,2		191,5		Koning Leopold I-straat		817
18:31	18:18	18:07	1,0		191,7		Justus Lipsiusstraat		818
18:31	18:18	18:07	1,0		191,7		Justus Lipsiusstraat		819
18:31	18:19	18:07	0,7		192,0		Maria Theresiastraat		820
18:31	18:19	18:07	0,5		192,2		Tiensevest		821
18:31	18:19	18:07	0,5		192,2		Martelarenplein		822

Km/u	Km/u	Km/u		locality	+	icon	Streetname	cross street	nr.
42	44	46	-						
18:31	18:19	18:08	0,4		192,3		Bondgenotenlaan		823
18:32	18:19	18:08	0,2		192,5		Deviation	Jan Stasstraat	824
18:32	18:19	18:08	0,0		192,7		Finish		825